

STUDIE PROVEDITELNOSTI ZPRŮCHODNĚNÍ MIGRAČNÍCH PŘEKÁŽEK NA VODNÍCH TOCÍCH V POVODÍ VLTAVY

POŘIZOVATEL:



POVODÍ VLTAVY, STÁTNÍ PODNIK

**HOLEČKOVA 8
150 24 PRAHA 5**

ZHOTOVITEL:



VODOHOSPODÁŘSKÝ ROZVOJ A VÝSTAVBA, A.S.

**DIVIZE 02
NÁBŘEŽNÍ 4
150 56 PRAHA 5**

**Zpracovali: Ing. Kateřina K. Hánová
RNDr. Milan Hladík, PhD.
Ing. Robin Hála
Ing. Martin Tomek
Kateřina Halamková**

**Schválil: Ing. Jan Cihlář
ředitel divize 02**

V Praze, dne

OBSAH

Seznam zpracovaných katalogových listů migračních překážek

vodní tok Úslava

Id jevu	Název jevu	Říční km
999992534	U stadionu	0,950
200058516	Lobzy I.	3,450
200058497	Lobzy II.	3,920
200057757	Božkov	5,300
200057758	Koterov	9,600
200403859	Starý Plzenec II	14,171
200057762	Starý Plzenec	15,710
200057663	Sedlec	18,401
200057654	Štáhlavy 20,69	20,900
200057740	Štáhlavy 21,03	21,101
200057756	Štáhlavice	23,570
200057688	Žákavá	28,663
200057687	Zdemyslice	33,274
200057690	Kamensko	34,103
200057689	Blovice	36,644
200057691	Blovice	37,666
200057694	Vlčice	39,863
200057693	Ždírec	41,720
200057692	Smederov	42,234
200057710	Srby	47,582
200057696	Vrčeň	52,709
999993210	stupeň	53,620
200057704	Kláster	57,500
999999904	Rybník Klášter	57,900
200403911	Prádlo II	60,737
200057707	Sádky	60,816
200057706	Prádlo	61,914
200057705	Kokořov	65,539
200403916	Rybník Labuť	67,395

Seznam použitých zkratek

Zkratka	Vysvětlivka
AOPK ČR	Agentura ochrany přírody a krajiny České republiky
Č.HYDROL.POŘ.	Číslo hydrologického pořadí
ČHMÚ	Český hydrometeorologický ústav
ČHP	Číslo hydrologického pořadí
ČOV	Čistírna odpadních vod
ČR	Česká republika
DSP	Dokumentace pro stavební povolení
DUR	Dokumentace k územnímu rozhodnutí
ES	Evropské společenství
EU	Evropská unie
CHKO	Chráněná krajinná oblast
ID	Identifikátor objektu
Id jevu	Identifikátor objektu v informačním systému (ISYPO) Povodí Vltavy, státní podnik
KN	Katastr nemovitostí
KÚ	Katastrální území
LB	Levý břeh
LV	List vlastnictví
MKOL	Mezinárodní komise pro ochranu Labe
MŘ	Manipulační řád
MVE	Malá vodní elektrárna
Mze	Ministerstvo zemědělství
MZP	Minimální zůstatkový průtok v korytě vodního toku, stanovený v povolení k NPV pro odběr MVE
MŽP	Ministerstvo životního prostředí
Název jevu	Název objektu v informačním systému
NPR	Národní přírodní rezervace
NPV	Nakládání s povrchovými vodami
OPŽP	Operační program Životní prostředí
ORP	Obec s rozšířenou působností
PARC.ČÍSLO	Parcelní číslo
PB	Pravý břeh
PB PPO	Přírodě blízká protipovodňová opatření
PD	Projektová dokumentace
PHP	Plán hlavních povodí
PK	Pozemkový katastr
PLA	Povodí Labe, státní podnik

Seznam použitých zkratk

Zkratka	Vysvětlivka
POP	Plány oblasti povodí
PPO	Protipovodňová ochrana
PRVKUK	Plán rozvoje vodovodů a kanalizace kraje
PVL	Povodí Vltavy, státní podnik
Q270	Průtok, který je dosažen nebo překročen 270 dní v roce
Q355	Průtok, který je dosažen nebo překročen 355 dní v roce
Qmax	Maximální odběr (hltnost) turbin v m ³ /s
Qmin	Nejmenší možný odběr MVE
RP	Rybí přechod
RSV	Rámcová směrnice 2000/60/ES
RVT	Revitalizační opatření
Ř.KM	Říční kilometr
SJM	Společné jmění manželské
ST.Ú.	Místně příslušný stavební úřad
STŘ.DÉLKA	Střední délka příčné překážky v m
ÚSEK HR. ČLENĚNÍ VT	Úsek hrubého členění vodního toku
ÚTVAR POV	Útvar povrchových vod
VN	Vodní nádrž
VRV	Vodohospodářský rozvoj a výstavba a.s.
VÚV	Výzkumný ústav vodohospodářský T.G. Masaryka, veřejná výzkumná instituce
X JTSK	Polohopis objektu - souřadnice X v systému S-JTSK
Y JTSK	Polohopis objektu - souřadnice Y v systému S-JTSK
ZVHS	Zemědělská vodohospodářská správa

ID VODNÍHO TOKU: 200068483 SOUŘADNICE X JTSK: -820105,878 Y JTSK: -1069120,111

ZÁKLADNÍ PARAMETRY PŘÍČNÉ PŘEKÁŽKY

DRUH	pevný	SPÁD [m]	0,4
TVAR	přímý	STŘ. DÉLKA [m]	
TYP	nezjištěn		
VLASTNÍK	Povodí Vltavy, státní podnik		

POPIS

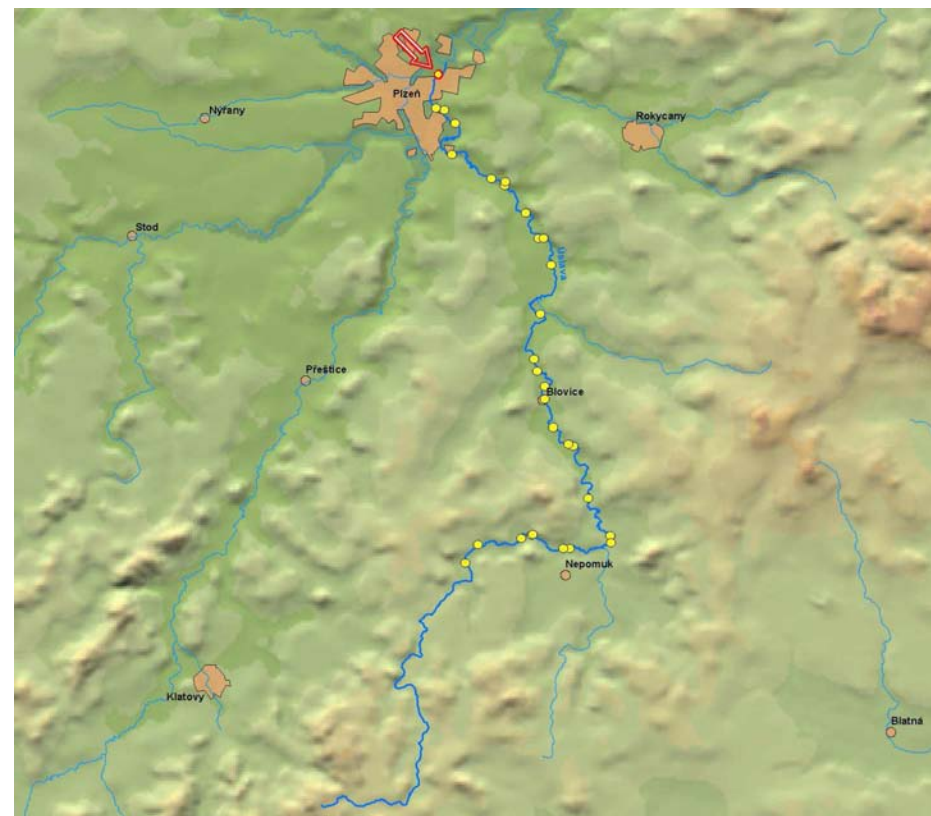
Jedná se přibližně o 40 cm vysoký stabilizační stupeň ve vlastnictví PVL vybudovaný v rámci úpravy toku. Šířka stupně činí 13 m.

VAZBA NA ADMINISTRATIVNÍ ČLENĚNÍ

KÓD KRAJE	04	NÁZEV KRAJE	Plzeňský
KÓD OKRESU	3405	NÁZEV OKRESU	Plzeň-město
KÓD ORP	12198	NÁZEV ORP	Plzeň
KÓD OBCE	2345	NÁZEV OBCE	Plzeň
KÓD ST.Ú.	12198	NÁZEV ST.Ú.	Magistrát města Plzně - Stavební úřad

VAZBA NA HYDROLOGICKÉ ČLENĚNÍ POVODÍ

ČÍSLO HYDROL.POŘ.	110050630	ÚSEK HR. ČLENĚNÍ VODNÍHO TOKU	1336800
ÚTVAR POVRCH.VOD	13368000	Úslava po ústí do toku Berounka	



ID VODNÍHO TOKU: 200068483

SOUŘADNICE X JTSK: -820105,878 Y JTSK: -1069120,111

ELEKTRÁRNY - nejsou

PROPUSTI - nejsou

FOTODOKUMENTACE S POPISEM

Pohled na stupeň



Pohled na stupeň



Pohled na stupeň



ID VODNÍHO TOKU: 200068483

SOUŘADNICE X JTSK: -820105,878 Y JTSK: -1069120,111

Pohled na stupeň - průtok 10 m3/s



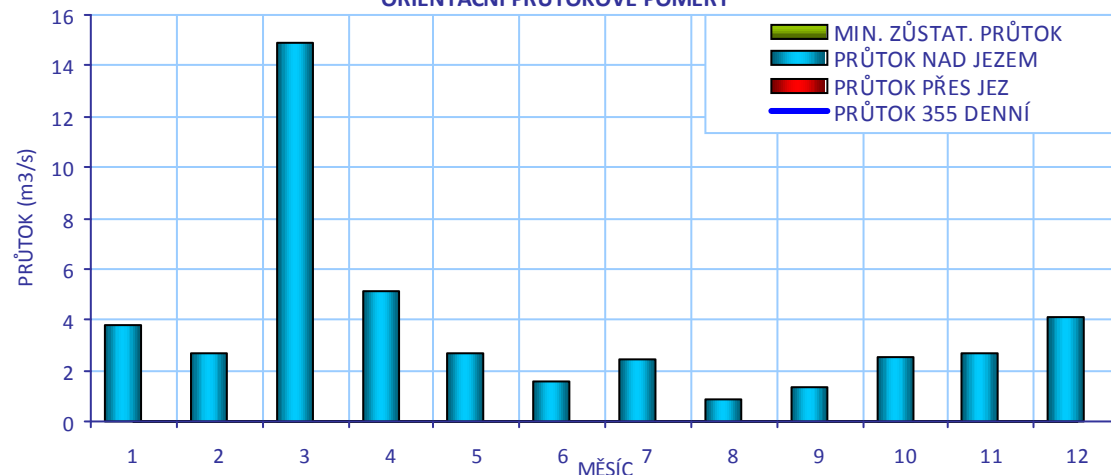
Pohled na stupeň - průtok 10 m3/s



Pohled na stupeň - průtok 10 m3/s



ORIENTAČNÍ PRŮTOKOVÉ POMĚRY



CÍLOVÉ RYBÍ SPOLEČENSTVO

SPOLEČENSTVO RYB	cejnové pásmo
RYBNÉ VODY	kaprové vody

VODÁCKÉ PODMÍNKY

SPORT. PROPUST	není
SÍŽDĚNÍ	nehodnoceno - vodácky málo frekventovaný úsek
PŘETAŽENÍ	nehodnoceno - vodácky málo frekventovaný úsek
PŘENESENÍ	nehodnoceno - vodácky málo frekventovaný úsek
ZHODNOCENÍ A NÁVRH	Vzhledem k tomu, že se jedná o vodácky méně využívaný úsek, je stávající stav vyhovující.

ID VODNÍHO TOKU: 200068483

SOUŘADNICE X JTSK: -820105,878 Y JTSK: -1069120,111

IDENTIFIKACE PARCEL VE VZTAHU K NAVRHOVANÉMU ŘEŠENÍ

POZEMEK	BŘEH/TOK	ID KAT.Ú.	KATASTR	PARC. ČÍSLO	VÝMĚRA	DRUH POZEMKU	ČÍSLO LV	PODÍL	VLASTNÍK
koryto toku	TOK	722294	KN	1386	50273	vodní plocha	99	1	Povodí Vltavy, státní podnik



POTENCIÁLNĚ DOTČENÉ ÚZEMNÍ LIMITY

VELKOPLOŠNÁ CHRÁNĚNÁ ÚZEMÍ	- nejsou
PŘÍRODNÍ PARK	- není
NATURA	- není
MALOPLOŠNÁ ZVLÁŠTĚ CHRÁNĚNÁ ÚZEMÍ	- nejsou
DALŠÍ LIMITY ÚZEMÍ	- nejsou

ID VODNÍHO TOKU: 200068483

SOUŘADNICE X JTSK: -820105,878 Y JTSK: -1069120,111

ŘEŠENÍ MIGRAČNÍ PROSTUPNOSTI

STÁVAJÍCÍ STAV

RYBÍ PŘECHOD

není

POPIS

DOKUMENTACE

není k dispozici

VAZBA NA PLÁNY OBLASTI POVODÍ A KONCEPCI MIGRAČNÍHO ZPRŮCHODNĚNÍ

ID OPATŘENÍ NÁZEV do 2015

Bude řešeno po roce 2015

Úsek toku patří mezi prioritní v koncepci zprůchodnění říční sítě ČR v rovině

nadregionálního biokoridoru: ano národního úseku toku: ne

NAVRHOVANÝ STAV

ZPŮSOB ŘEŠENÍ

balvanitá rampa

UMÍSTĚNÍ

vpravo

POPIS ŘEŠENÍ

Při nižších průtocích je stupeň migračně neprůchodný, při vyšších však ano. Proto doporučujeme drobnou úpravu na levé straně s cílem vytvořit balvanitou rampu v šířce přibližně 2 m a délce 2 m, který umožní migraci ryb i při nižších průtocích.
Cena 150 000 Kč

INVEST. NÁKLADY

150 000 Kč

VYJÁDŘENÍ
DOTČENÝCH OSOB A
FIREM

není

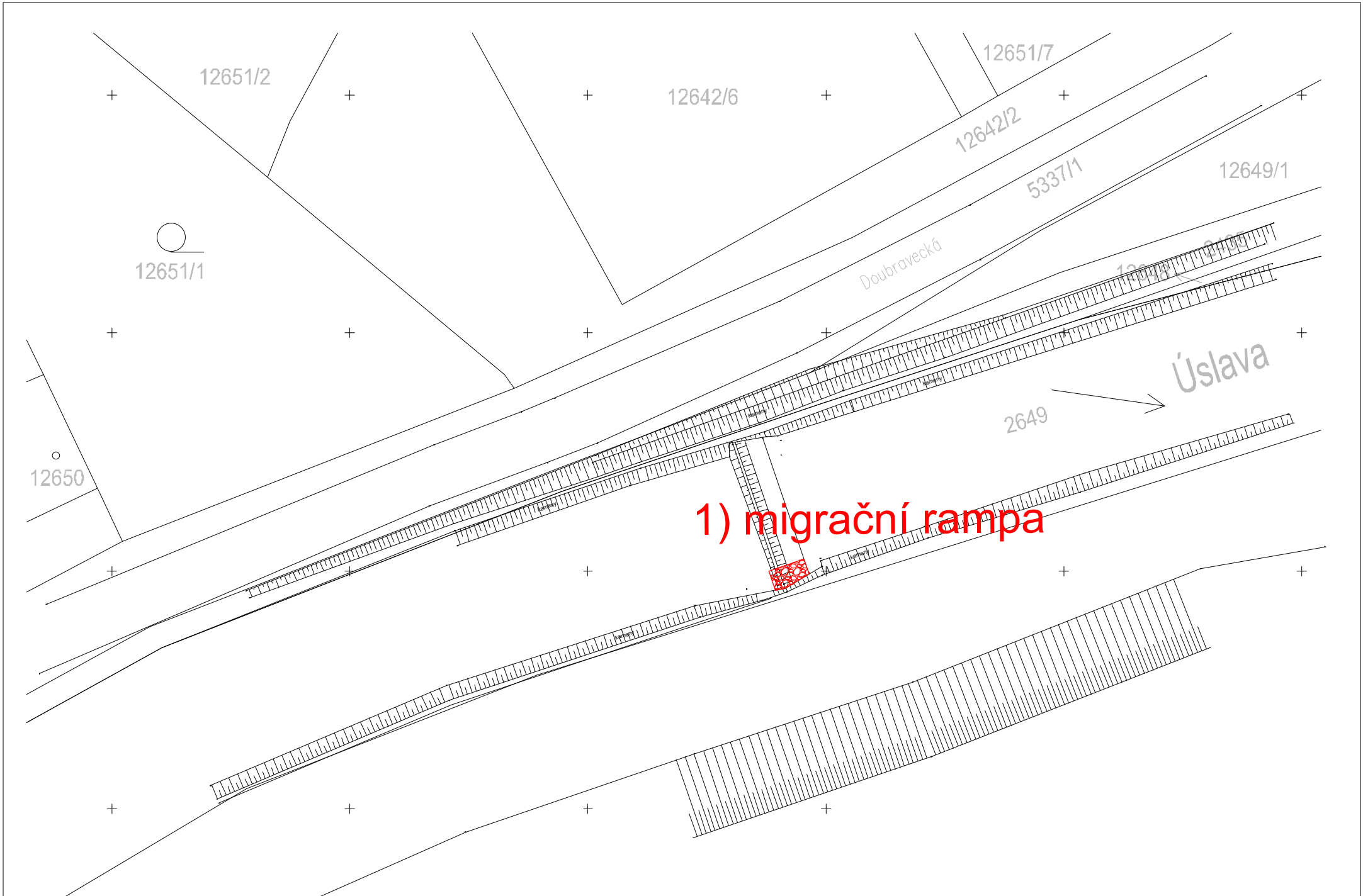
HODNOCENÍ

Je nutná úprava stávajícího řešení, jiné technické řešení

REALIZOVATELNOST

stupeň I

999992534 - U stadionu - ÚSLAVA - 0,95 ř.km



ID VODNÍHO TOKU: 200068483 SOUŘADNICE X JTSK: -820276,615 Y JTSK: -1071225,718

ZÁKLADNÍ PARAMETRY PŘÍČNÉ PŘEKÁŽKY

DRUH	pevný	SPÁD [m]	0,7
TVAR	přímý	STŘ. DÉLKA [m]	
TYP	nezjištěn		
VLASTNÍK	Povodí Vltavy, státní podnik		

POPIS

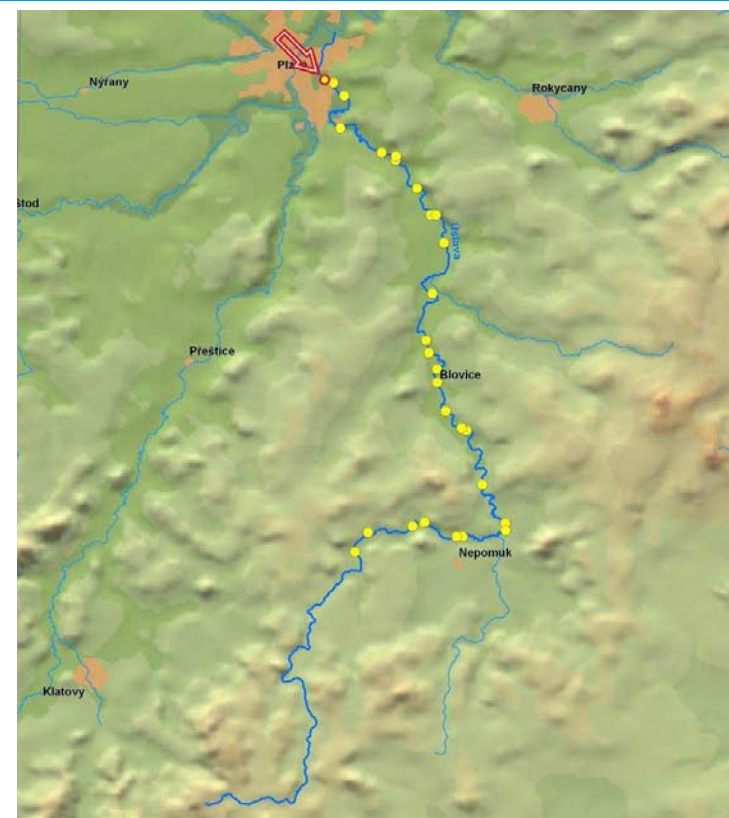
Jedná se o přibližně 70 cm vysoký stabilizační stupeň ve vlastnictví PVL vybudovaný v rámci úpravy toku. Pod stupněm se nachází silniční most. Stupeň je široký přibližně 40 m a přehrazuje celou bermu. Vlastní část stupně převádějící vodu při běžných průtocích je široká přibližně 12 m.

VAZBA NA ADMINISTRATIVNÍ ČLENĚNÍ

KÓD KRAJE	04	NÁZEV KRAJE	Plzeňský
KÓD OKRESU	3405	NÁZEV OKRESU	Plzeň-město
KÓD ORP	12198	NÁZEV ORP	Plzeň
KÓD OBCE	2345	NÁZEV OBCE	Plzeň
KÓD ST.Ú.	12198	NÁZEV ST.Ú.	Magistrát města Plzně - Stavební úřad

VAZBA NA HYDROLOGICKÉ ČLENĚNÍ POVODÍ

ČÍSLO HYDROL.POŘ.	110050630	ÚSEK HR. ČLENĚNÍ VODNÍHO TOKU	1336800
ÚTVAR POVRCH.VOD	13368000	Úslava po ústí do toku Berounka	



ID VODNÍHO TOKU: 200068483

SOUŘADNICE X JTSK: -820276,615 Y JTSK: -1071225,718

ELEKTRÁRNY - nejsou

PROPUSTI - nejsou

FOTODOKUMENTACE S POPISEM

Pohled na stupeň



Pohled na stupeň



Pohled na stupeň a most

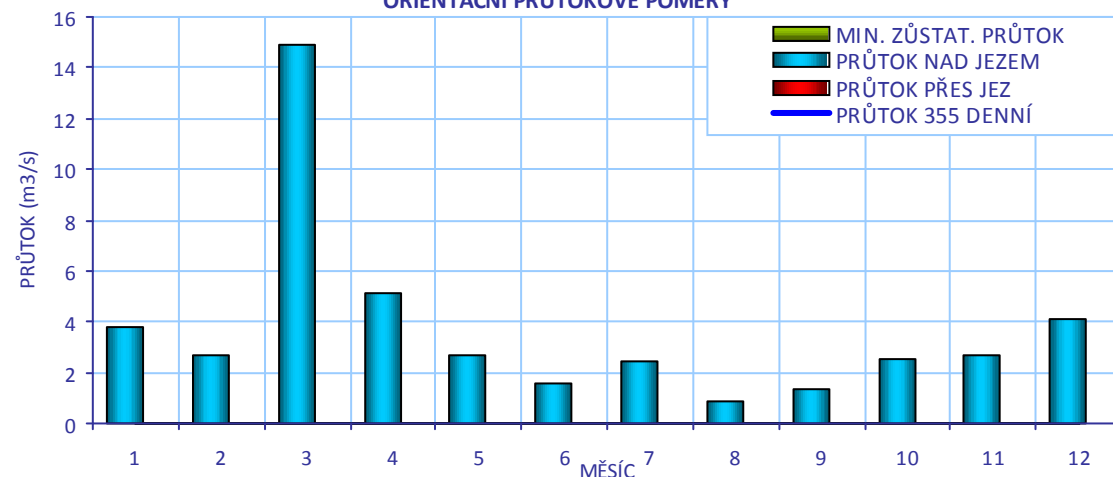


ID VODNÍHO TOKU: 200068483

SOUŘADNICE X JTSK: -820276,615 Y JTSK: -1071225,718

Pohled na stupeň - průtok 10 m³/sPohled na stupeň - průtok 10 m³/sPohled na stupeň - průtok 10 m³/s

ORIENTAČNÍ PRŮTOKOVÉ POMĚRY



CÍLOVÉ RYBÍ SPOLEČENSTVO

SPOLEČENSTVO RYB	cejnové pásmo
RYBNÉ VODY	kaprové vody

VODÁCKÉ PODMÍNKY

SPORT. PROPUST	není
SÍŽDĚNÍ	nehodnoceno - vodácky málo frekventovaný úsek
PŘETAŽENÍ	nehodnoceno - vodácky málo frekventovaný úsek
PŘENESENÍ	nehodnoceno - vodácky málo frekventovaný úsek
ZHODNOCENÍ A NÁVRH	Vzhledem k tomu, že se jedná o vodácky méně využívaný úsek, je stávající stav vyhovující.

ID VODNÍHO TOKU: 200068483

SOUŘADNICE X JTSK: -820276,615 Y JTSK: -1071225,718

ŘEŠENÍ MIGRAČNÍ PROSTUPNOSTI

STÁVAJÍCÍ STAV

RYBÍ PŘECHOD

není

POPIS

VAZBA NA PLÁNY OBLASTI POVODÍ A KONCEPCI MIGRAČNÍHO ZPRŮCHODNĚNÍ

ID OPATŘENÍ NÁZEV do 2015

Bude řešeno po roce 2015

Úsek toku patří mezi prioritní v koncepci zprůchodnění říční sítě ČR v rovině nadregionálního biokoridoru: ano národního úseku toku: ne

DOKUMENTACE

není k dispozici

NAVRHOVANÝ STAV

ZPŮSOB ŘEŠENÍ

balvanitá rampa

UMÍSTĚNÍ

vlevo

POPIS ŘEŠENÍ

Jedná se o migračně neprůchodný stupeň. Doporučujeme vybudování balvanité rampy v šířce 2 m a délce 4 m při levém břehu. Cena odhadnuta na 240 000 Kč.

INVEST. NÁKLADY

240 000 Kč

VYJÁDŘENÍ
DOTČENÝCH OSOB A
FIREM

není

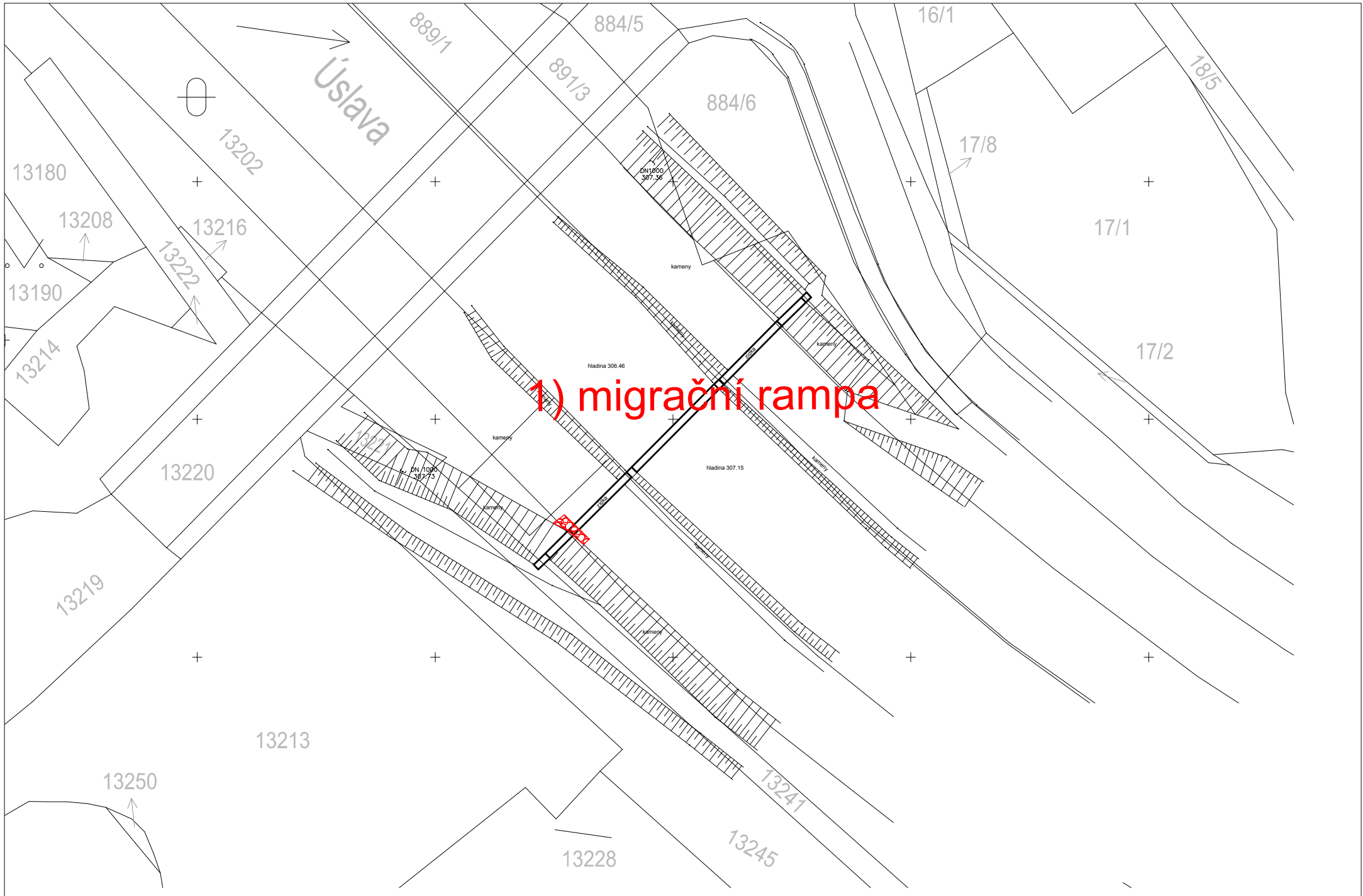
HODNOCENÍ

Zpracování projektové dokumentace, jiné technické řešení

REALIZOVATELNOST

stupeň I

200058516 - stupeň Lobzy I. - ÚSLAVA - 3,45 ř.km



ID VODNÍHO TOKU: 200068483 SOUŘADNICE X JTSK: -819725,937 Y JTSK: -1071365,429

ZÁKLADNÍ PARAMETRY PŘÍČNÉ PŘEKÁŽKY

DRUH	pevný	SPÁD [m]	0,7
TVAR	přímý	STŘ. DÉLKA [m]	
TYP	nezjištěn		
VLASTNÍK	Povodí Vltavy, státní podnik		

POPIS

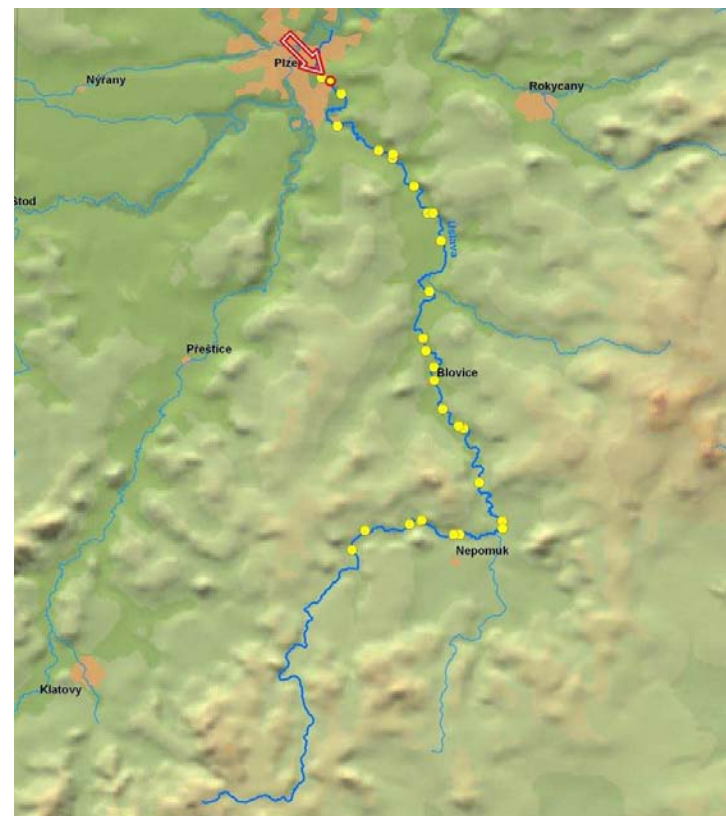
Jedná se o přibližně 70 cm vysoký stabilizační stupeň s vývažištem umístěný v levotočivém oblouku Úslavy. Majitelem stupně je PVL. Stupeň je široký přibližně 40 m a přehrazuje celé koryto toku včetně bermy. V místě vývaru jsou bermy přerušeny. Vlastní část stupně převádějící vodu při běžných průtocích je široká přibližně 12 m. Stupeň byl před nedávnem opraven. Masivní opevnění je tvořeno kamennou dlažbou v celé šířce koryta i berem a sahá několik desítek metrů do nadjezí i podjezí. Je to z důvodu umístění stupně v oblouku. Proto je také více opevněn vnější než vnitřní oblouk (pravý břeh) a to včetně svahu bermy.

VAZBA NA ADMINISTRATIVNÍ ČLENĚNÍ

KÓD KRAJE	04	NÁZEV KRAJE	Plzeňský
KÓD OKRESU	3405	NÁZEV OKRESU	Plzeň-město
KÓD ORP	12198	NÁZEV ORP	Plzeň
KÓD OBCE	2345	NÁZEV OBCE	Plzeň
KÓD ST.Ú.	12198	NÁZEV ST.Ú.	Magistrát města Plzně - Stavební úřad

VAZBA NA HYDROLOGICKÉ ČLENĚNÍ POVODÍ

ČÍSLO HYDROL.POŘ.	110050610	ÚSEK HR. ČLENĚNÍ VODNÍHO TOKU	1336600
ÚTVAR POVRCH.VOD	13368000	Úslava po ústí do toku Berounka	



ID VODNÍHO TOKU: 200068483

SOUŘADNICE X JTSK: -819725,937 Y JTSK: -1071365,429

ELEKTRÁRNY - nejsou

PROPUSTI - nejsou

FOTODOKUMENTACE S POPISEM

Celkový pohled na stupeň z podjezí



pohled z lávky nad stupněm

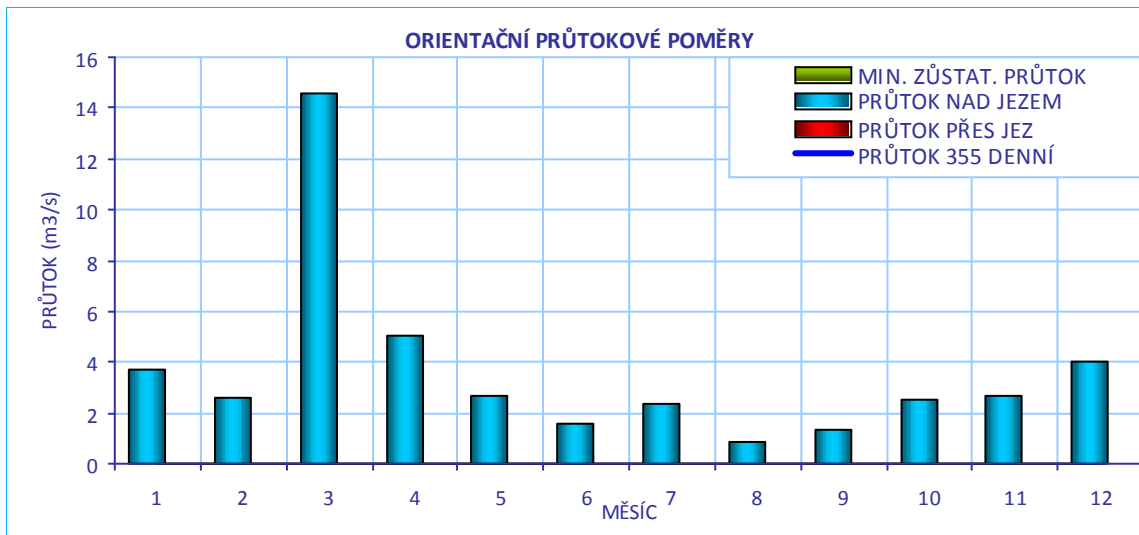


Detail hrany stupně



ID VODNÍHO TOKU: 200068483

SOUŘADNICE X JTSK: -819725,937 Y JTSK: -1071365,429



CÍLOVÉ RYBÍ SPOLEČENSTVO

SPOLEČENSTVO RYB	cejnové pásmo
RYBNÉ VODY	kaprové vody

VODÁCKÉ PODMÍNKY

SPORT. PROPUST	není
SJÍŽDĚNÍ	nehodnoceno - vodácky málo frekventovaný úsek
PŘETAŽENÍ	nehodnoceno - vodácky málo frekventovaný úsek
PŘENESENÍ	nehodnoceno - vodácky málo frekventovaný úsek
ZHODNOCENÍ A NÁVRH	Vzhledem k tomu, že se jedná o vodácky méně využívaný úsek, je stávající stav vyhovující.

ID VODNÍHO TOKU: 200068483

SOUŘADNICE X JTSK: -819725,937 Y JTSK: -1071365,429

IDENTIFIKACE PARCEL VE VZTAHU K NAVRHOVANÉMU ŘEŠENÍ

POZEMEK	BŘEH/TOK	ID KAT.Ú.	KATASTR	PARC. ČÍSLO	VÝMĚRA	DRUH POZEMKU	ČÍSLO LV	PODÍL	VLASTNÍK
koryto toku	TOK	722294	KN	1386	50273	vodní plocha	99	1	Povodí Vltavy, státní podnik



POTENCIÁLNĚ DOTČENÉ ÚZEMNÍ LIMITY

VELKOPLOŠNÁ CHRÁNĚNÁ ÚZEMÍ	- nejsou
PŘÍRODNÍ PARK	- není
NATURA	- není
MALOPLOŠNÁ ZVLÁŠTĚ CHRÁNĚNÁ ÚZEMÍ	- nejsou
DALŠÍ LIMITY ÚZEMÍ	- nejsou

ID VODNÍHO TOKU: 200068483

SOUŘADNICE X JTSK: -819725,937 Y JTSK: -1071365,429

ŘEŠENÍ MIGRAČNÍ PROSTUPNOSTI

STÁVAJÍCÍ STAV

RYBÍ PŘECHOD

není

POPIS

VAZBA NA PLÁNY OBLASTI POVODÍ A KONCEPCI MIGRAČNÍHO ZPRŮCHODNĚNÍ

ID OPATŘENÍ NÁZEV do 2015

Bude řešeno po roce 2015

Úsek toku patří mezi prioritní v koncepci zprůchodnění říční sítě ČR v rovině nadregionálního biokoridoru: ano národního úseku toku: ne

DOKUMENTACE

není k dispozici

NAVRHOVANÝ STAV

ZPŮSOB ŘEŠENÍ

balvanitá rampa

UMÍSTĚNÍ

vpravo

POPIS ŘEŠENÍ

Jedná se o migračně neprůchodný stupeň. Doporučujeme vybudování balvanité rampy v šířce 2 m a délce 4 m při pravém břehu. Cena odhadnuta na 240 000 Kč.

INVEST. NÁKLADY

240 000 Kč

VYJÁDŘENÍ
DOTČENÝCH OSOB A
FIREM

není

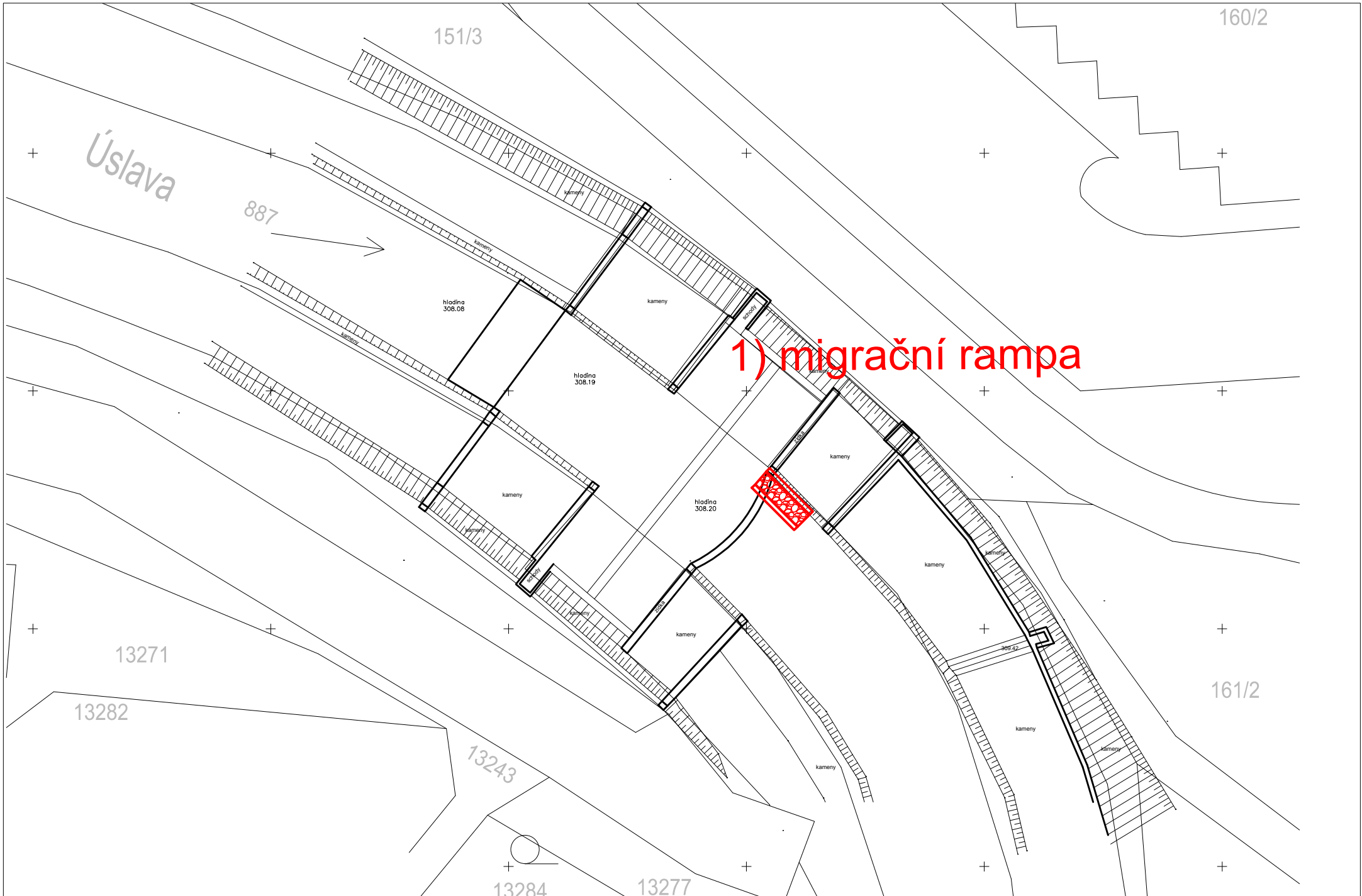
HODNOCENÍ

Zpracování projektové dokumentace, jiné technické řešení

REALIZOVATELNOST

stupeň I

200058516 - stupeň Lobzy II. - ÚSLAVA - 3,92 ř.km



ID VODNÍHO TOKU: 200068483 SOUŘADNICE X JTSK: -819045,36 Y JTSK: -1072227,04

ZÁKLADNÍ PARAMETRY PŘÍČNÉ PŘEKÁŽKY

DRUH	pevný	SPÁD [m]	2
TVAR	přímý	STŘ. DÉLKA [m]	
TYP	lichoběžníkový		
VLASTNÍK	Pozemkový fond ČR		

POPIS

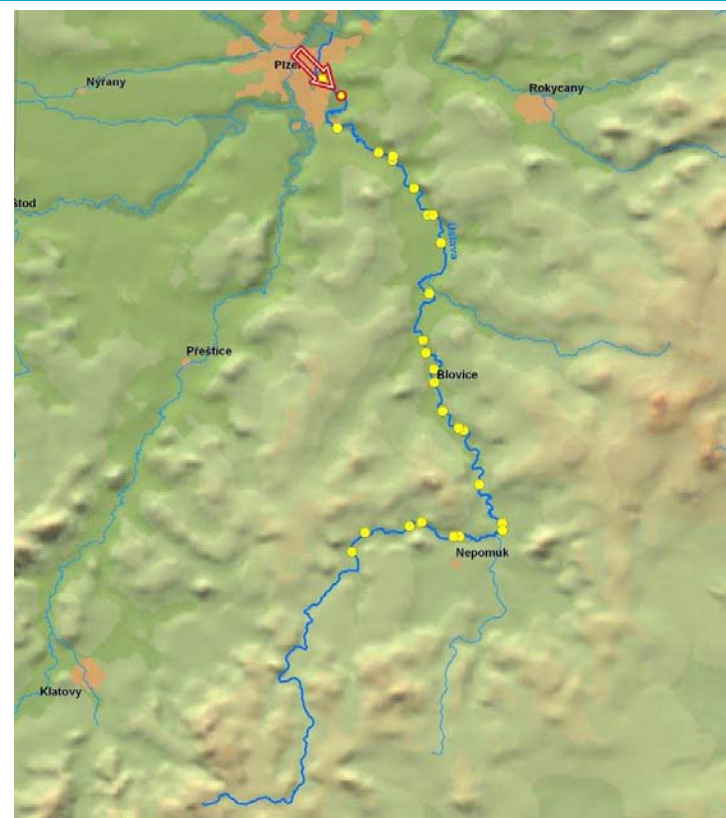
Jedná se o pevný jez v majetku Pozemkového fondu. PVL v současnosti jedná o převzetí vodního díla a plánuje jeho rekonstrukci, jelikož VD je poškozené. Na pravém břehu původně začínal náhon k mlýnu, který není již funkční a jiné využití zde není. Jez je dlouhý 21 m a jeho spád činí asi 2 m. Po obou březích je kamenné opevnění, které je částečně poškozené.

VAZBA NA ADMINISTRATIVNÍ ČLENĚNÍ

KÓD KRAJE	04	NÁZEV KRAJE	Plzeňský
KÓD OKRESU	3405	NÁZEV OKRESU	Plzeň-město
KÓD ORP	12198	NÁZEV ORP	Plzeň
KÓD OBCE	2345	NÁZEV OBCE	Plzeň
KÓD ST.Ú.	12198	NÁZEV ST.Ú.	Magistrát města Plzně - Stavební úřad

VAZBA NA HYDROLOGICKÉ ČLENĚNÍ POVODÍ

ČÍSLO HYDROL.POŘ.	110050610	ÚSEK HR. ČLENĚNÍ VODNÍHO TOKU	1336600
ÚTVAR POVRCH.VOD	13368000	Úslava po ústí do toku Berounka	



ID VODNÍHO TOKU: 200068483

SOUŘADNICE X JTSK: -819045,36 Y JTSK: -1072227,04

ELEKTRÁRNÝ - nejsou

PROPUSTI - nejsou

FOTODOKUMENTACE S POPISEM

Pohled na jez



Detail pravé strany s náhonem

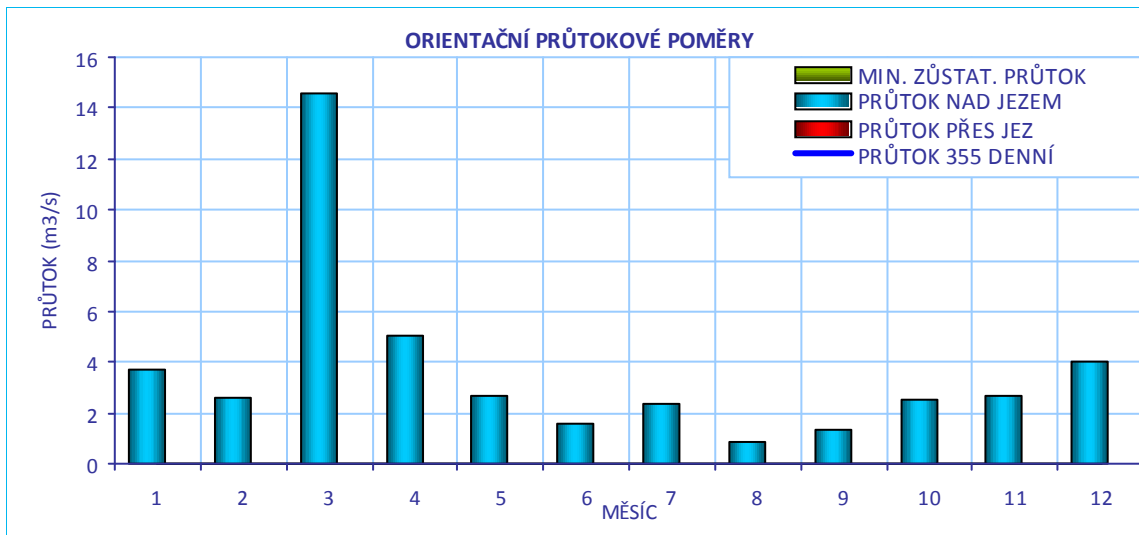


Detail levého břehu



ID VODNÍHO TOKU: 200068483

SOUŘADNICE X JTSK: -819045,36 Y JTSK: -1072227,04



CÍLOVÉ RYBÍ SPOLEČENSTVO

SPOLEČENSTVO RYB	cejnové pásmo
RYBNÉ VODY	kaprové vody

VODÁCKÉ PODMÍNKY

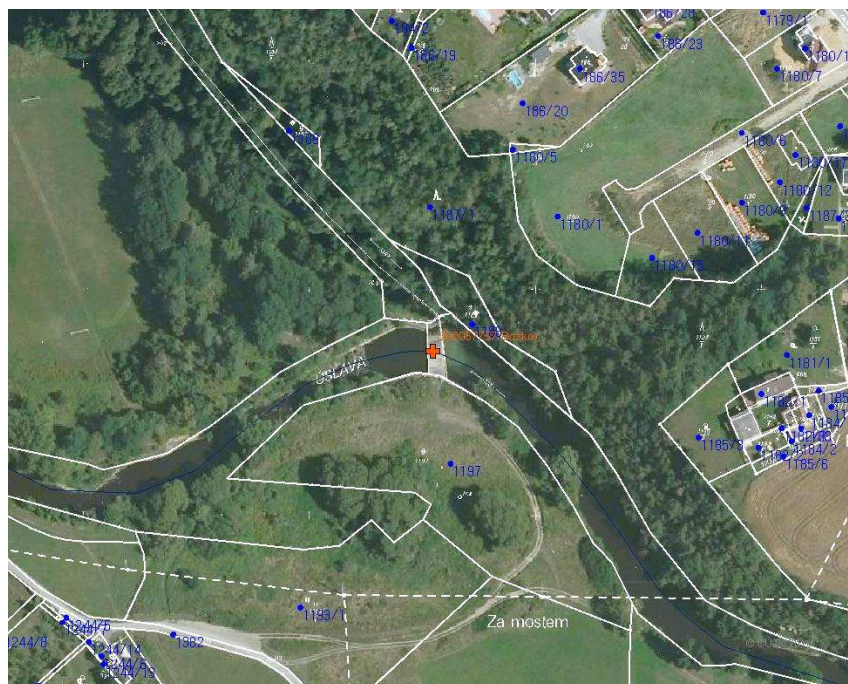
SPORT. PROPUST	není
SJÍŽDĚNÍ	nehodnoceno - vodácky málo frekventovaný úsek
PŘETAŽENÍ	nehodnoceno - vodácky málo frekventovaný úsek
PŘENESENÍ	nehodnoceno - vodácky málo frekventovaný úsek
ZHODNOCENÍ A NÁVRH	Vzhledem k tomu, že se jedná o vodácky méně využívaný úsek, je stávající stav vyhovující.

ID VODNÍHO TOKU: 200068483

SOUŘADNICE X JTSK: -819045,36 Y JTSK: -1072227,04

IDENTIFIKACE PARCEL VE VZTAHU K NAVRHOVANÉMU ŘEŠENÍ

POZEMEK	BŘEH/TOK	ID KAT.Ú.	KATASTR	PARC. ČÍSLO	VÝMĚRA	DRUH POZEMKU	ČÍSLO LV	PODÍL	VLASTNÍK
př. pozemek	PB	722294	KN	1197	8165	ostatní plocha	1	1	statutární město Plzeň
koryto toku	TOK	722294	KN	1386	50273	vodní plocha	99	1	Povodí Vltavy, státní podnik



POTENCIÁLNĚ DOTČENÉ ÚZEMNÍ LIMITY

VELKOPLOŠNÁ CHRÁNĚNÁ ÚZEMÍ	- nejsou
PŘÍRODNÍ PARK	- není
NATURA	- není
MALOPLOŠNÁ ZVLÁŠTĚ CHRÁNĚNÁ ÚZEMÍ	- nejsou
DALŠÍ LIMITY ÚZEMÍ	- nejsou

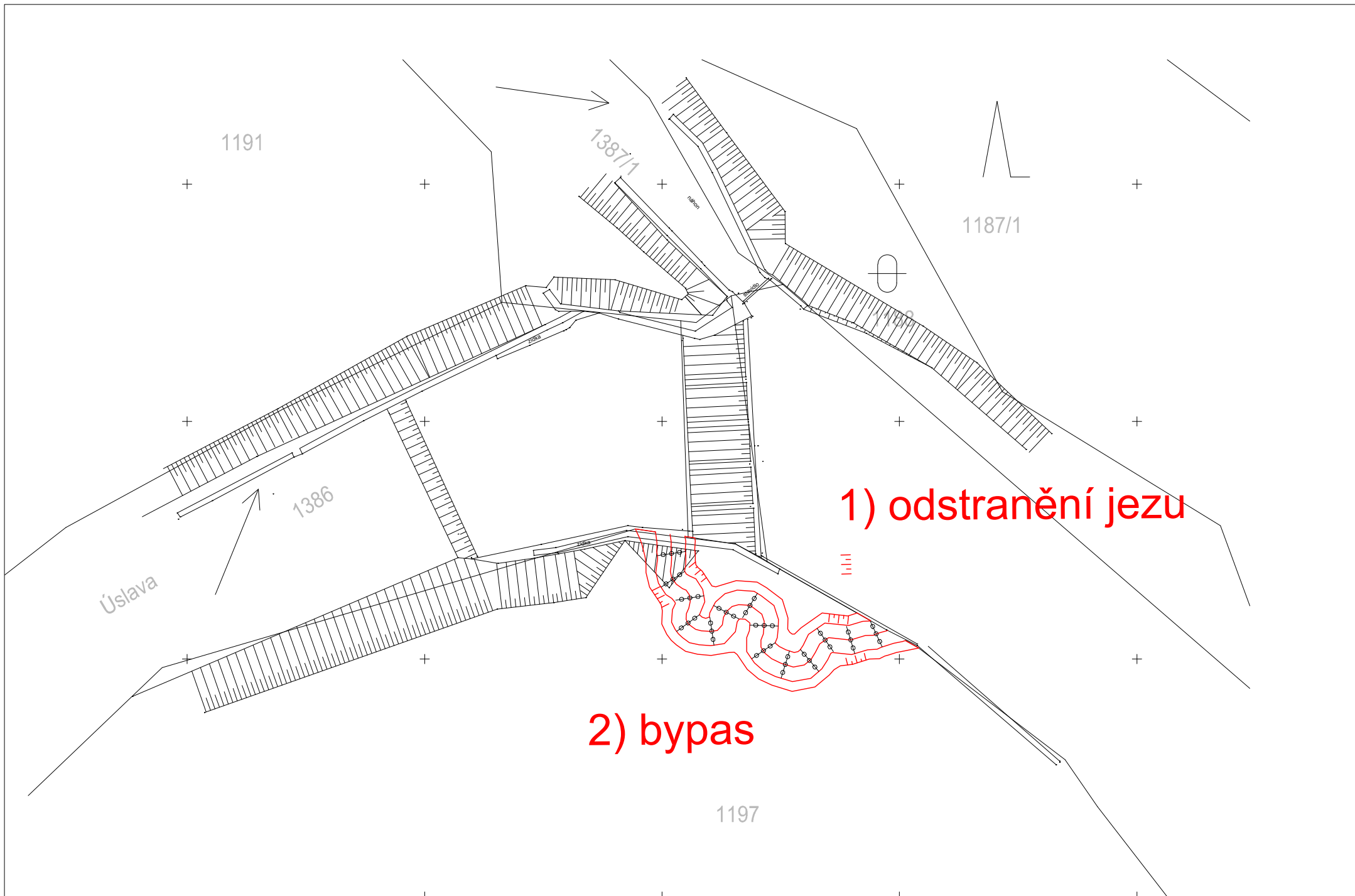
ID VODNÍHO TOKU: 200068483

SOUŘADNICE X JTSK: -819045,36 Y JTSK: -1072227,04

ŘEŠENÍ MIGRAČNÍ PROSTUPNOSTI

STÁVAJÍCÍ STAV		VAZBA NA PLÁNY OBLASTI POVODÍ A KONCEPCI MIGRAČNÍHO ZPRŮCHODNĚNÍ	
RYBÍ PŘECHOD	není	ID OPATŘENÍ	NÁZEV do 2015
POPIS		Bude řešeno po roce 2015	
DOKUMENTACE	není k dispozici	Úsek toku patří mezi prioritní v koncepci zprůchodnění říční sítě ČR v rovině nadregionálního biokoridoru: ano národního úseku toku: ne	
NAVRHOVANÝ STAV			
ZPŮSOB ŘEŠENÍ	bypas	UMÍSTĚNÍ	vpravo nebo vlevo
POPIS ŘEŠENÍ	<p>Jez je migračně neprůchodný. Vzhledem k poměrně velké výšce jezu je vhodné řešit průchodnost bypaselem na levém nebo pravém břehu. Jako první variantu však navrhujeme posouzení, zda by nebylo vhodnější jez odstranit nebo případně snížit a nahradit jej migrační rampou.</p> <ol style="list-style-type: none"> 1. Odstranění jezu. Cenu nelze na základě v současné době dostupných informací odhadnout, navrhujeme uvést orientační cenu 5 mil Kč. 2. Bypas na levém břehu o délce 40 m. Při dlouhodobém průměrném průtoku v květnu okolo 2,5 m³/s je vhodný návrhový průtok RP okolo 0,3 m³/s. Šířka RP bude 2,5 m a cenu lze odhadnout na 2,5 mil Kč. 3. Bypas na pravém břehu s využitím trasy bývalého náhonu v délce 40 m. Při dlouhodobém průměrném průtoku v květnu okolo 2,5 m³/s je vhodný návrhový průtok RP okolo 0,3 m³/s. Šířka RP bude 2,5 m a cenu lze odhadnout na 2,5 mil Kč. Je zde větší klid pro migrující ryby, ale horší přístup z hlediska údržby a také méně místa vzhledem k svažitému terénu. <p>Navrhujeme zpracování hydraulického posouzení všech variant i ekonomické posouzení včetně dostupnosti pozemků, do kterého je nutné započítat i cenu rekonstrukce jezu, která není známa.</p>		
INVEST. NÁKLADY	5 000 000 Kč		
VYJÁDRĚNÍ DOTČENÝCH OSOB A FIREM	není		
HODNOCENÍ	Hydraulické posouzení, jiné technické řešení	REALIZOVATELNOST	stupeň II

200057758 - BOŽKOV - ÚSLAVA - 5,300 ř.km



ID VODNÍHO TOKU: 200068483 SOUŘADNICE X JTSK: -819276,65 Y JTSK: -1074187,82

ZÁKLADNÍ PARAMETRY PŘÍČNÉ PŘEKÁŽKY

DRUH	pevný	SPÁD [m]	1,9
TVAR	přímý	STŘ. DÉLKA [m]	
TYP	lichoběžníkový		
VLASTNÍK	Josef Hucl, U mlýna 23/17, 326 00 Plzeň - Koterov		

POPIS

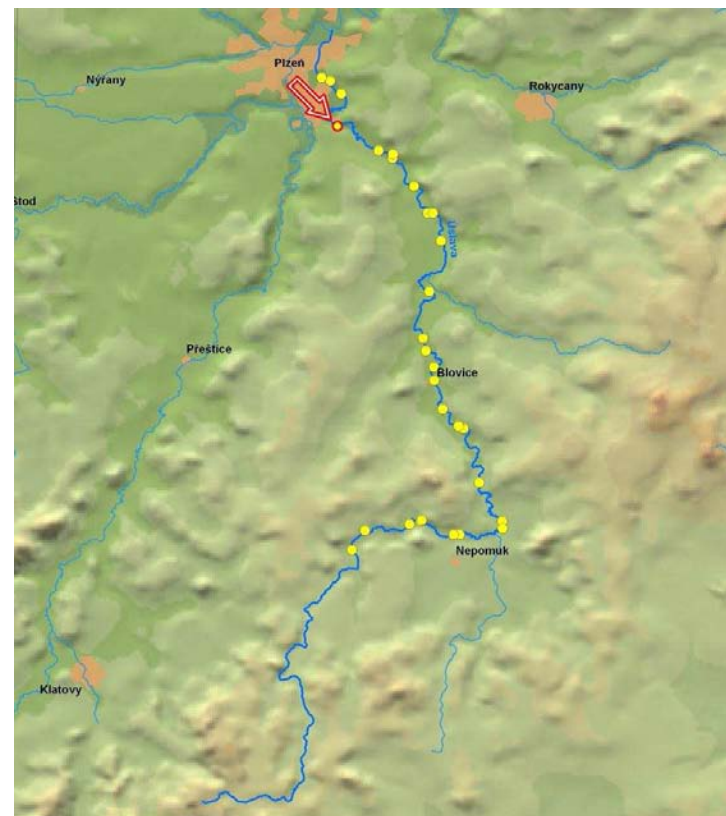
Jedná se o pevný přímý jez v majetku pana Hucla. Jez má spád přibližně 1,9 m a šířku 25 m. Na pravé straně začíná 50 m dlouhý náhon na MVE o Q_{max} 1,2 m³/s. Odpadní kanál je dlouhý přibližně 150 m. Pan Hucl má záměr vybudovat další MVE přímo na jezu. Na levé straně je podél jezu průleh. MZP není stanoven, ale majitel udržuje průtok přes jez.

VAZBA NA ADMINISTRATIVNÍ ČLENĚNÍ

KÓD KRAJE	04	NÁZEV KRAJE	Plzeňský
KÓD OKRESU	3405	NÁZEV OKRESU	Plzeň-město
KÓD ORP	12198	NÁZEV ORP	Plzeň
KÓD OBCE	2345	NÁZEV OBCE	Plzeň
KÓD ST.Ú.	12198	NÁZEV ST.Ú.	Magistrát města Plzně - Stavební úřad

VAZBA NA HYDROLOGICKÉ ČLENĚNÍ POVODÍ

ČÍSLO HYDROL.POŘ.	110050610	ÚSEK HR. ČLENĚNÍ VODNÍHO TOKU	1336600
ÚTVAR POVRCH.VOD	13368000	Úslava po ústí do toku Berounka	



ID VODNÍHO TOKU: 200068483 SOUŘADNICE X JTSK: -819276,65 Y JTSK: -1074187,82

ELEKTRÁRNY - celkem 1

ID	999999971	POLOHA	vpravo	UMÍSTĚNÍ	na náhonu	TYP TURBINY	Francisova	ODBĚR MAX (MIN) [m ³ /s]	1,2 (?)
		VÝKON INSTAL.(REÁLNÝ)[kW]	30 (?)	POZNÁMKA					
		DRŽITEL LICENCE (VLASTNÍK)	Josef Hucl, U mlýna 23/17, 326 00 Plzeň - Koterov						

PROPUSTI - nejsou**FOTODOKUMENTACE S POPISEM**

Pohled na jez



Detail levého břehu

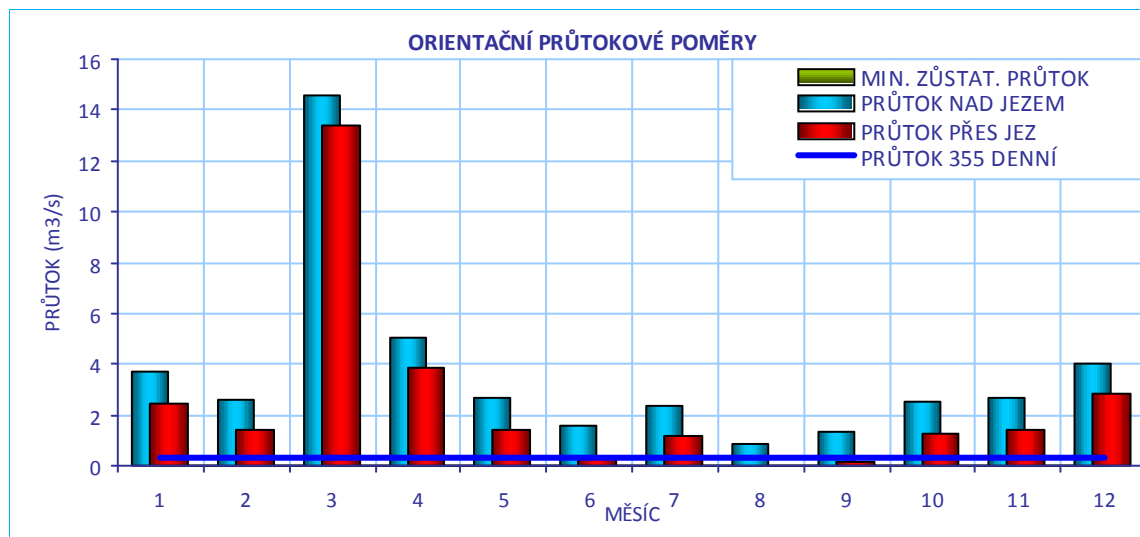


Odpadní kanál



ID VODNÍHO TOKU: 200068483

SOUŘADNICE X JTSK: -819276,65 Y JTSK: -1074187,82

**CÍLOVÉ RYBÍ SPOLEČENSTVO**

SPOLEČENSTVO RYB	cejnové pásmo
RYBNÉ VODY	kaprové vody

VODÁCKÉ PODMÍNKY

SPORT. PROPUST	není
SJÍŽDĚNÍ	nehodnoceno - vodácky málo frekventovaný úsek
PŘETAŽENÍ	nehodnoceno - vodácky málo frekventovaný úsek
PŘENESENÍ	nehodnoceno - vodácky málo frekventovaný úsek
ZHODNOCENÍ A NÁVRH	Vzhledem k tomu, že se jedná o vodácky méně využívaný úsek, je stávající stav vyhovující.

ID VODNÍHO TOKU: 200068483

SOUŘADNICE X JTSK: -819276,65 Y JTSK: -1074187,82

IDENTIFIKACE PARCEL VE VZTAHU K NAVRHOVANÉMU ŘEŠENÍ

POZEMEK	BŘEH/TOK	ID KAT.Ú.	KATASTR	PARC. ČÍSLO	VÝMĚRA	DRUH POZEMKU	ČÍSLO LV	PODÍL	VLASTNÍK
př. pozemek	LB	671053	KN	667/1	29129	trvalý travní porost	373	1/2	Dajbychová Olga, Hucl Josef
MVE - stavba	PB	671053	KN	54/6	380	zastavěná plocha a nádvoří	451	1	Josef Hucl
koryto toku	TOK	671053	KN	829	47322	vodní plocha	295	1	Povodí Vltavy, státní podnik



POTENCIÁLNĚ DOTČENÉ ÚZEMNÍ LIMITY

VELKOPLOŠNÁ CHRÁNĚNÁ ÚZEMÍ	- nejsou
PŘÍRODNÍ PARK	- není
NATURA	- není
MALOPLOŠNÁ ZVLÁŠTĚ CHRÁNĚNÁ ÚZEMÍ	- nejsou
DALŠÍ LIMITY ÚZEMÍ	- nejsou

ID VODNÍHO TOKU: 200068483

SOUŘADNICE X JTSK: -819276,65 Y JTSK: -1074187,82

ŘEŠENÍ MIGRAČNÍ PROSTUPNOSTI

STÁVAJÍCÍ STAV

RYBÍ PŘECHOD POPIS DOKUMENTACE

VAZBA NA PLÁNY OBLASTI POVODÍ A KONCEPCI MIGRAČNÍHO ZPRŮCHODNĚNÍ

ID OPATŘENÍ	NÁZEV	do 2015
	Bude řešeno po roce 2015	
Úsek toku patří mezi prioritní v koncepci zprůchodnění říční sítě ČR v rovině nadregionálního biokoridoru: ano národního úseku toku: ne		

NAVRHOVANÝ STAV

ZPŮSOB ŘEŠENÍ UMÍSTĚNÍ

POPIS ŘEŠENÍ

Jez je migračně neprůchodný. Vhodným řešením je vybudování bypasu nebo technického RP. Pokud nedojde k realizaci druhé MVE, je vhodným umístěním levý břeh. Realizaci další MVE by pan Hucl rád spojil s výstavbou RP, proto je nutné zpracování hydraulického posouzení obou variant. Cenu bypasu lze při návrhovém průtoku 0,3 m³/s, šířce 2,5 m a délce 40 m odhadnout na 2,5 mil Kč.

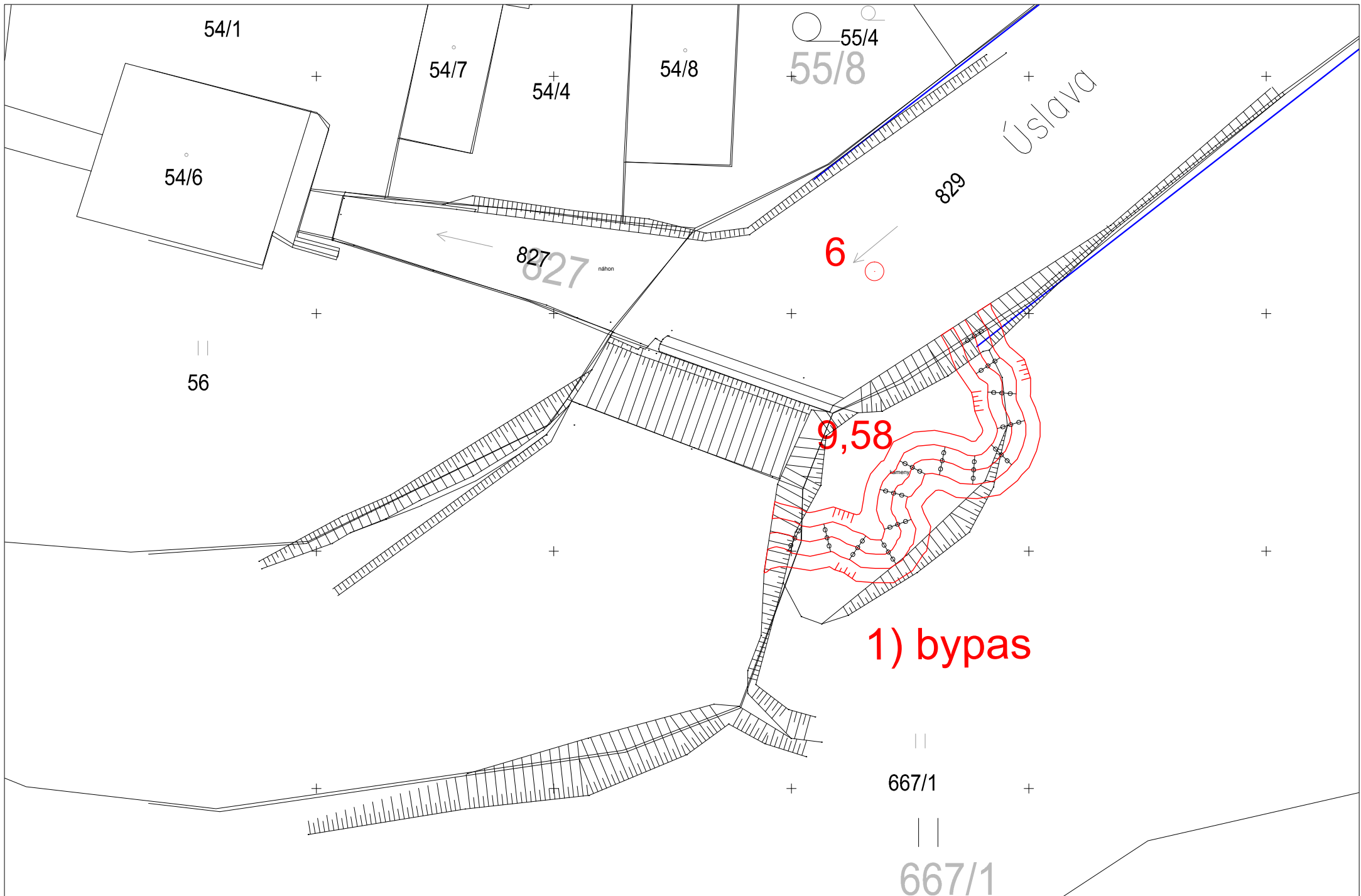
INVEST. NÁKLADY

VYJÁDŘENÍ DOTČENÝCH OSOB A FIREM

p. Josef Hucl, tel.: 377 243 207, e-mail: josef.hucl@quick.cz plánuje vybudování další MVE přímo na jezu, souhlasí s výstavbou RP a je ochoten o věci jednat.

HODNOCENÍ REALIZOVATELNOST

200057758 - KOTEROV - ÚSLAVA - 9,600 ř.km



ID VODNÍHO TOKU: 200068483

SOUŘADNICE X JTSK: -816787,08 Y JTSK: -1075676,73

ZÁKLADNÍ PARAMETRY PŘÍČNÉ PŘEKÁŽKY

DRUH	pevný	SPÁD [m]	2,2
TVAR	přímý	STŘ. DÉLKA [m]	23,3
TYP	lichoběžníkový		
VLASTNÍK	Jan Kesl, Herejkova 385, 332 02, Starý Plzenec		

POPIS

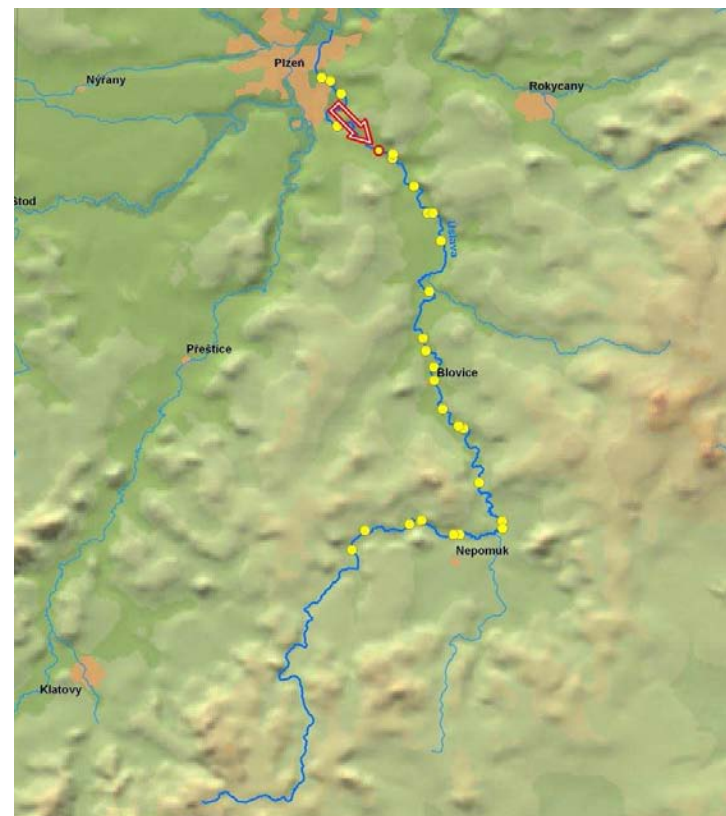
Jedná se o pevný přímý jez v délce 23,5 m a spádu 2,2 m. Majitelem jezu je p. Kesl. Jez je vybudovaný v levotočivém zákrutu toku, v přímém pokračování osy toku začíná krátký náhon k MVE o Q_{max} 2,3 m³/s. MZP je stanoven na úrovni $Q_{355}=0,3$ m³/s. Odpadní kanál má délku přibližně 200 m.

VAZBA NA ADMINISTRATIVNÍ ČLENĚNÍ

KÓD KRAJE	04	NÁZEV KRAJE	Plzeňský
KÓD OKRESU	3405	NÁZEV OKRESU	Plzeň-město
KÓD ORP	12198	NÁZEV ORP	Plzeň
KÓD OBCE	2586	NÁZEV OBCE	Starý Plzenec
KÓD ST.Ú.	15515	NÁZEV ST.Ú.	Městský úřad Starý Plzenec - Stavební úřad

VAZBA NA HYDROLOGICKÉ ČLENĚNÍ POVODÍ

ČÍSLO HYDROL.POŘ.	110050610	ÚSEK HR. ČLENĚNÍ VODNÍHO TOKU	1336600
ÚTVAR POVRCH.VOD	13368000	Úslava po ústí do toku Berounka	



ID VODNÍHO TOKU: 200068483

SOUŘADNICE X JTSK: -816787,08 Y JTSK: -1075676,73

ELEKTRÁRNÝ - celkem 1

ID	999999970	POLOHA	vpravo	UMÍSTĚNÍ	u jezu	TYP TURBINY	Francisova	ODBĚR MAX (MIN) [m ³ /s]	2,3 (?)
VÝKON INSTAL.(REÁLNÝ)[kW]	30 (?)	POZNÁMKA	Francisova turbína o výkonu 30 kW a hltnosti 3.000 l/s - v provozu od roku 1992						
DRŽITEL LICENCE (VLASTNÍK)	Jan Kesi, Herejkova 385, 332 02, Starý Plzenec, tel: 377 966 369, práce: 377 221 252								

PROPUSTI - nejsou**FOTODOKUMENTACE S POPISEM**

Pohled na jez, náhon a MVE na pravém břehu



Detail levého břehu



Pravý břeh s MVE



ID VODNÍHO TOKU: 200068483

SOUŘADNICE X JTSK: -816787,08 Y JTSK: -1075676,73

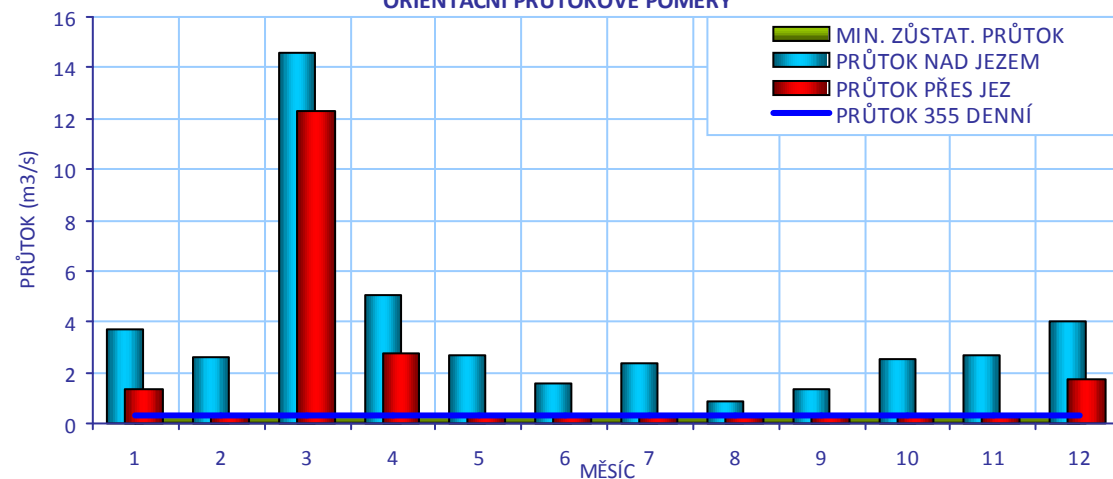
Pohled na MVE



Odpadní kanál



ORIENTAČNÍ PRŮTOKOVÉ POMĚRY



CÍLOVÉ RYBÍ SPOLEČENSTVO

SPOLEČENSTVO RYB

cejnové pásmo

RYBNÉ VODY

kaprové vody

VODÁCKÉ PODMÍNKY

SPORT. PROPUST

není

SÍŽDĚNÍ

nehodnoceno - vodácky málo frekventovaný úsek

PŘETAŽENÍ

nehodnoceno - vodácky málo frekventovaný úsek

PŘENESENÍ

nehodnoceno - vodácky málo frekventovaný úsek

ZHODNOCENÍ A
NÁVRH

Vzhledem k tomu, že se jedná o vodácky méně využívaný úsek, je stávající stav vyhovující.

ID VODNÍHO TOKU: 200068483

SOUŘADNICE X JTSK: -816787,08 Y JTSK: -1075676,73

IDENTIFIKACE PARCEL VE VZTAHU K NAVRHOVANÉMU ŘEŠENÍ

POZEMEK	BŘEH/TOK	ID KAT.Ú.	KATASTR	PARC. ČÍSLO	VÝMĚRA	DRUH POZEMKU	ČÍSLO LV	PODÍL	VLASTNÍK
př. pozemek	LB	755150	KN	1789	5752	trvalý travní porost	3276	1/2	Kesl Jan Ing., Kesl Vladimír Ing.
MVE - stavba	PB	755150	KN	st. 180/3	333	zastavěná plocha a nádvoří	3276	1/2	Ing. Jan Kesl, Ing. Vladimír Kesl
koryto toku	TOK	755150	PK	1500/7	10378	vodní plocha			nezjištěn
koryto toku	TOK	755150	KN	1792	13765	vodní plocha	1928	1	Povodí Vltavy, státní podnik



POTENCIÁLNĚ DOTČENÉ ÚZEMNÍ LIMITY

VELKOPLOŠNÁ CHRÁNĚNÁ ÚZEMÍ	- nejsou
PŘÍRODNÍ PARK	- není
NATURA	- není
MALOPLOŠNÁ ZVLÁŠTĚ CHRÁNĚNÁ ÚZEMÍ	- nejsou
DALŠÍ LIMITY ÚZEMÍ	- nejsou

ID VODNÍHO TOKU: 200068483

SOUŘADNICE X JTSK: -816787,08 Y JTSK: -1075676,73

ŘEŠENÍ MIGRAČNÍ PROSTUPNOSTI

STÁVAJÍCÍ STAV

RYBÍ PŘECHOD

není

POPIS

VAZBA NA PLÁNY OBLASTI POVODÍ A KONCEPCI MIGRAČNÍHO ZPRŮCHODNĚNÍ

ID OPATŘENÍ NÁZEV do 2015

Bude řešeno po roce 2015

Úsek toku patří mezi prioritní v koncepci zprůchodnění říční sítě ČR v rovině nadregionálního biokoridoru: ano národního úseku toku: ne

DOKUMENTACE

není k dispozici

NAVRHOVANÝ STAV

ZPŮSOB ŘEŠENÍ

bypass nebo kartáčový RP

UMÍSTĚNÍ

vlevo

POPIS ŘEŠENÍ

Jez je migračně neprůchodný. Vhodným řešením je

1. Vybudování bypassu na levém břehu. Cenu bypassu lze při návrhovém průtoku 0,3 m³/s, šířce 2,5 m a délce 40 m odhadnout na 2,5 mil Kč.
2. Kartáčový RP na levém břehu. Při návrhovém průtoku 0,3 m³/s, šířce 2 m a spádu 1/15 lze cenu odhadnout na 2 mil Kč.

INVEST. NÁKLADY

2 500 000 Kč

VYJÁDRĚNÍ

Pan Kesl, tel.: 721 777 307

DOTČENÝCH OSOB A FIREM

Majitel MVE je ochoten o věci dále jednat a podílet se na investici do RP. Vzhledem k tomu, že je vodákem a Úslavu v době vyšších průtoků rád sjíždí, by navrhoval řešení sjízdné i pro vodáky. RP by neměl ovlivnit funkci MVE.

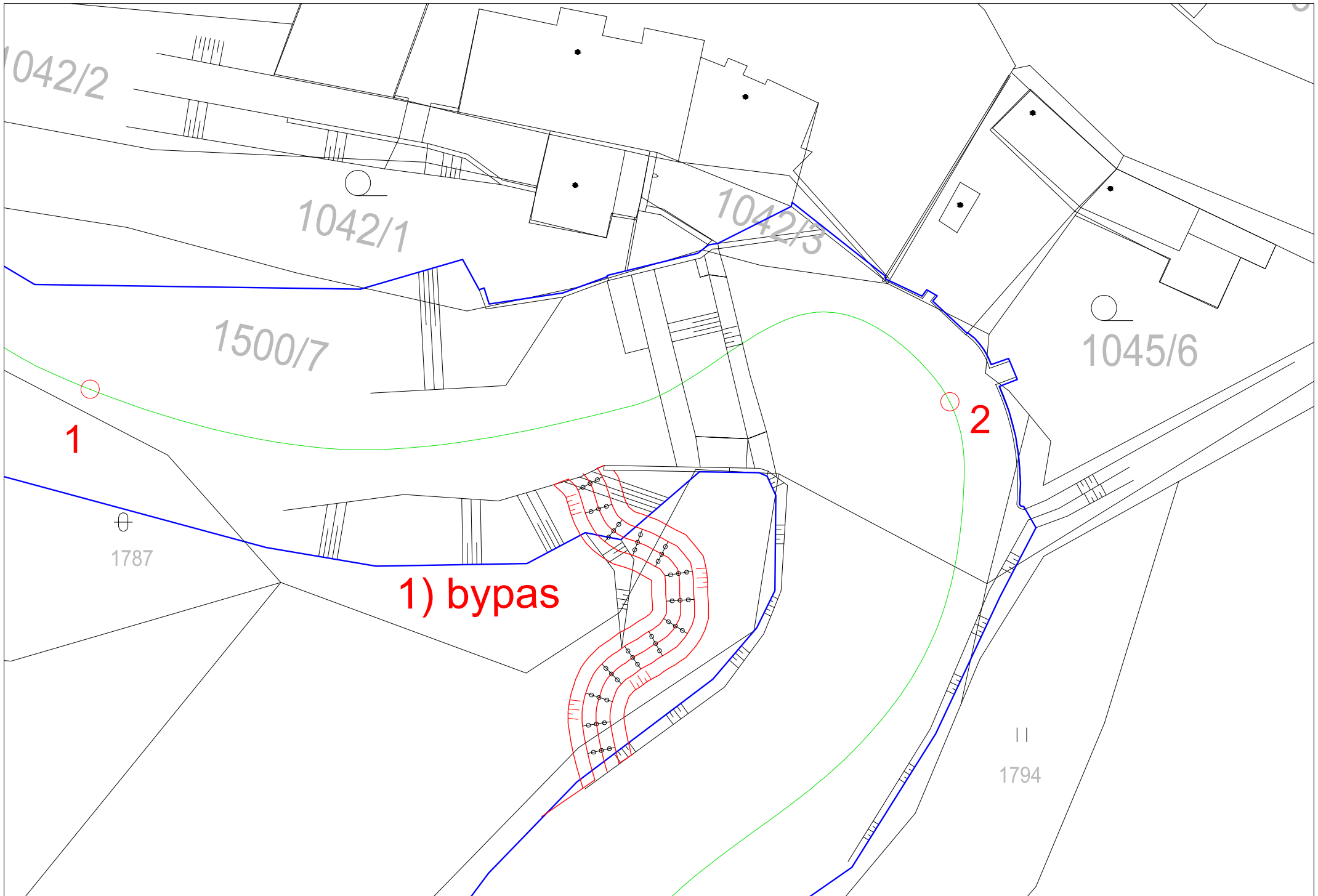
HODNOCENÍ

Zahájení jednání, jiné technické řešení

REALIZOVATELNOST

stupeň III

200403859 - STARÝ PLZENEC II - ÚSLAVA - 14,171 ř.km



ID VODNÍHO TOKU: 200068483 SOUŘADNICE X JTSK: -815921,89 Y JTSK: -1076121,04

ZÁKLADNÍ PARAMETRY PŘÍČNÉ PŘEKÁŽKY

DRUH	pevný	SPÁD [m]	1,8
TVAR	přímý	STŘ. DÉLKA [m]	39,8
TYP	lichoběžníkový		
VLASTNÍK	Povodí Vltavy, státní podnik		

POPIS

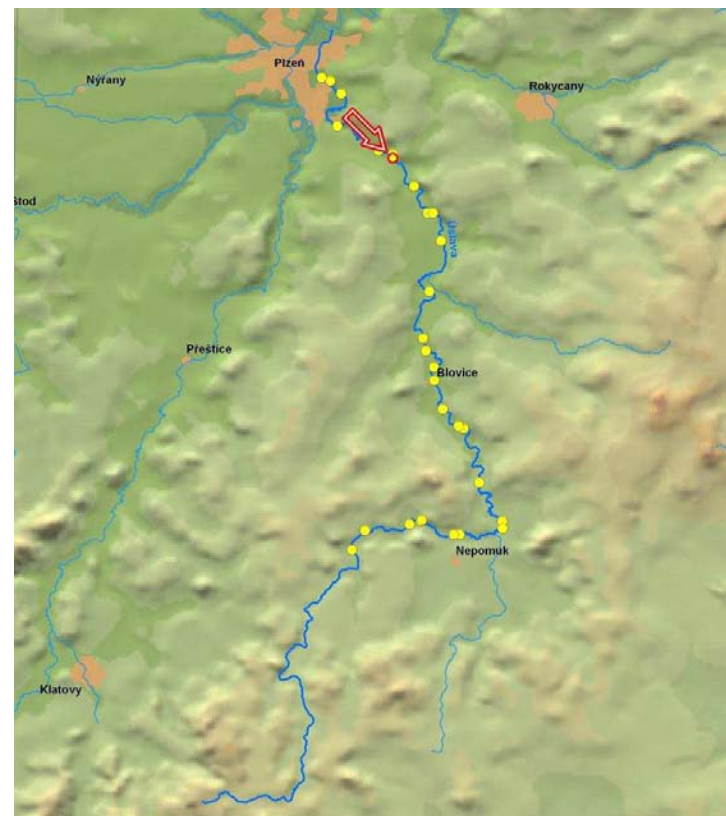
Jedná se o pevný přímý jez v majetku PVL. Délka jezu činí 30 m a spád přibližně 1,8 m. Na levém břehu stojí MVE pana Bláhy o $Q_{max} 2 \times 1,15 \text{ m}^3/\text{s}$. MZP je stanoven na $0,3 \text{ m}^3/\text{s}$.

VAZBA NA ADMINISTRATIVNÍ ČLENĚNÍ

KÓD KRAJE	04	NÁZEV KRAJE	Plzeňský
KÓD OKRESU	3405	NÁZEV OKRESU	Plzeň-město
KÓD ORP	12198	NÁZEV ORP	Plzeň
KÓD OBCE	2586	NÁZEV OBCE	Starý Plzenec
KÓD ST.Ú.	15515	NÁZEV ST.Ú.	Městský úřad Starý Plzenec - Stavební úřad

VAZBA NA HYDROLOGICKÉ ČLENĚNÍ POVODÍ

ČÍSLO HYDROL.POŘ.	110050610	ÚSEK HR. ČLENĚNÍ VODNÍHO TOKU	1336600
ÚTVAR POVRCH.VOD	13368000	Úslava po ústí do toku Berounka	



ID VODNÍHO TOKU: 200068483

SOUŘADNICE X JTSK: -815921,89 Y JTSK: -1076121,04

ELEKTRÁRNY - celkem 1

ID	999999981	POLOHA	vlevo	UMÍSTĚNÍ	u jezu	TYP TURBINY	nezjištěn	ODBĚR MAX (MIN) [m ³ /s]	2,3 (?)
VÝKON INSTAL.(REÁLNÝ)[kW]				? (?)	POZNÁMKA				
DRŽITEL LICENCE (VLASTNÍK)				p. Bláha					

PROPUSTI - nejsou**FOTODOKUMENTACE S POPISEM**

Pohled na jez



Detail pravého břehu



Vstup do náhonu



ID VODNÍHO TOKU: 200068483

SOUŘADNICE X JTSK: -815921,89 Y JTSK: -1076121,04

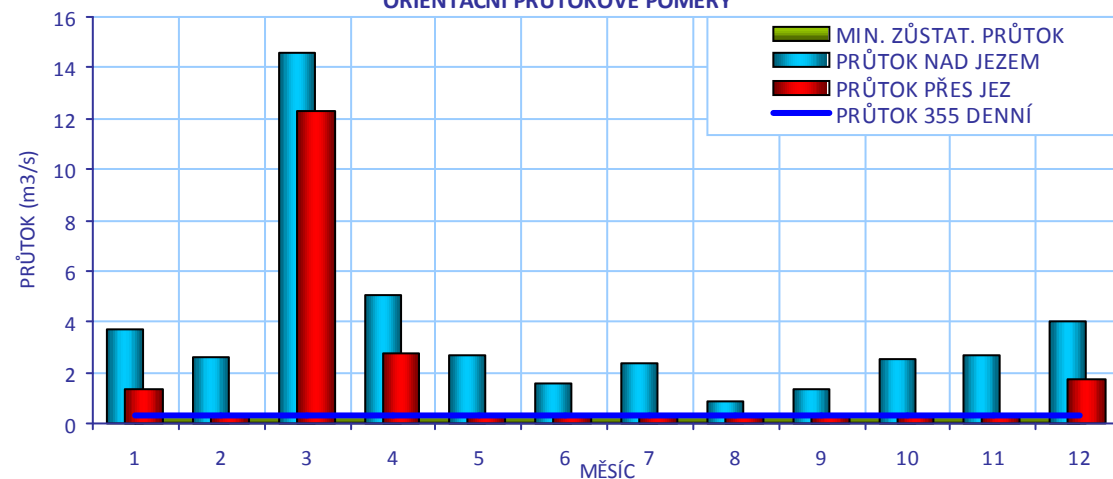
Detail levého břehu



Pohled na MVE



ORIENTAČNÍ PRŮTOKOVÉ POMĚRY



CÍLOVÉ RYBÍ SPOLEČENSTVO

SPOLEČENSTVO RYB	cejnové pásmo
RYBNÉ VODY	kaprové vody

VODÁCKÉ PODMÍNKY

SPORT. PROPUST	není
SÍŽDĚNÍ	nehodnoceno - vodácky málo frekventovaný úsek
PŘETAŽENÍ	nehodnoceno - vodácky málo frekventovaný úsek
PŘENESENÍ	nehodnoceno - vodácky málo frekventovaný úsek
ZHODNOCENÍ A NÁVRH	Vzhledem k tomu, že se jedná o vodácky méně využívaný úsek, je stávající stav vyhovující.

ID VODNÍHO TOKU: 200068483

SOUŘADNICE X JTSK: -815921,89 Y JTSK: -1076121,04

IDENTIFIKACE PARCEL VE VZTAHU K NAVRHOVANÉMU ŘEŠENÍ

POZEMEK	BŘEH/TOK	ID KAT.Ú.	KATASTR	PARC. ČÍSLO	VÝMĚRA	DRUH POZEMKU	ČÍSLO LV	PODÍL	VLASTNÍK
MVE - stavba	LB	755150	KN	st.1959	23	zastavěná plocha a nádvoří	2655	1	Bláha Milan
př. pozemek	PB	755150	KN	1370/14	258	trvalý travní porost	1928	1	Povodí Vltavy, státní podnik
př. pozemek	PB	755150	KN	2089	7660	trvalý travní porost	2539	1/2	Nedvěd Jaroslav, Nedvěd Jiří
koryto toku	TOK	755150	PK	1500/1	11555	vodní plocha			nezjištěn



POTENCIÁLNĚ DOTČENÉ ÚZEMNÍ LIMITY

VELKOPLOŠNÁ CHRÁNĚNÁ ÚZEMÍ	- nejsou
PŘÍRODNÍ PARK	- není
NATURA	- není
MALOPLOŠNÁ ZVLÁŠTĚ CHRÁNĚNÁ ÚZEMÍ	- nejsou
DALŠÍ LIMITY ÚZEMÍ	- nejsou

ID VODNÍHO TOKU: 200068483

SOUŘADNICE X JTSK: -815921,89 Y JTSK: -1076121,04

ŘEŠENÍ MIGRAČNÍ PROSTUPNOSTI

STÁVAJÍCÍ STAV

RYBÍ PŘECHOD

není

POPIS

VAZBA NA PLÁNY OBLASTI POVODÍ A KONCEPCI MIGRAČNÍHO ZPRŮCHODNĚNÍ

ID OPATŘENÍ NÁZEV do 2015

Bude řešeno po roce 2015

Úsek toku patří mezi prioritní v koncepci zprůchodnění říční sítě ČR v rovině nadregionálního biokoridoru: ano národního úseku toku: ne

DOKUMENTACE

není k dispozici

NAVRHOVANÝ STAV

ZPŮSOB ŘEŠENÍ

bypas

UMÍSTĚNÍ

vpravo

POPIS ŘEŠENÍ

Jez je migračně neprůchodný. Vhodným řešením je vybudování bypasu na pravém břehu. Cenu bypasu lze při návrhovém průtoku 0,2 m³/s, šířce 2 m a délce 36 m odhadnout na 1,8 mil Kč.

INVEST. NÁKLADY

1 800 000 Kč

VYJÁDŘENÍ
DOTČENÝCH OSOB A
FIREMp. Bláha, 734 514 464m
V rámci MZP souhlasí s výstavbou RP, pokud ji bude investovat někdo jiný, sám na investici nemá prostředky.

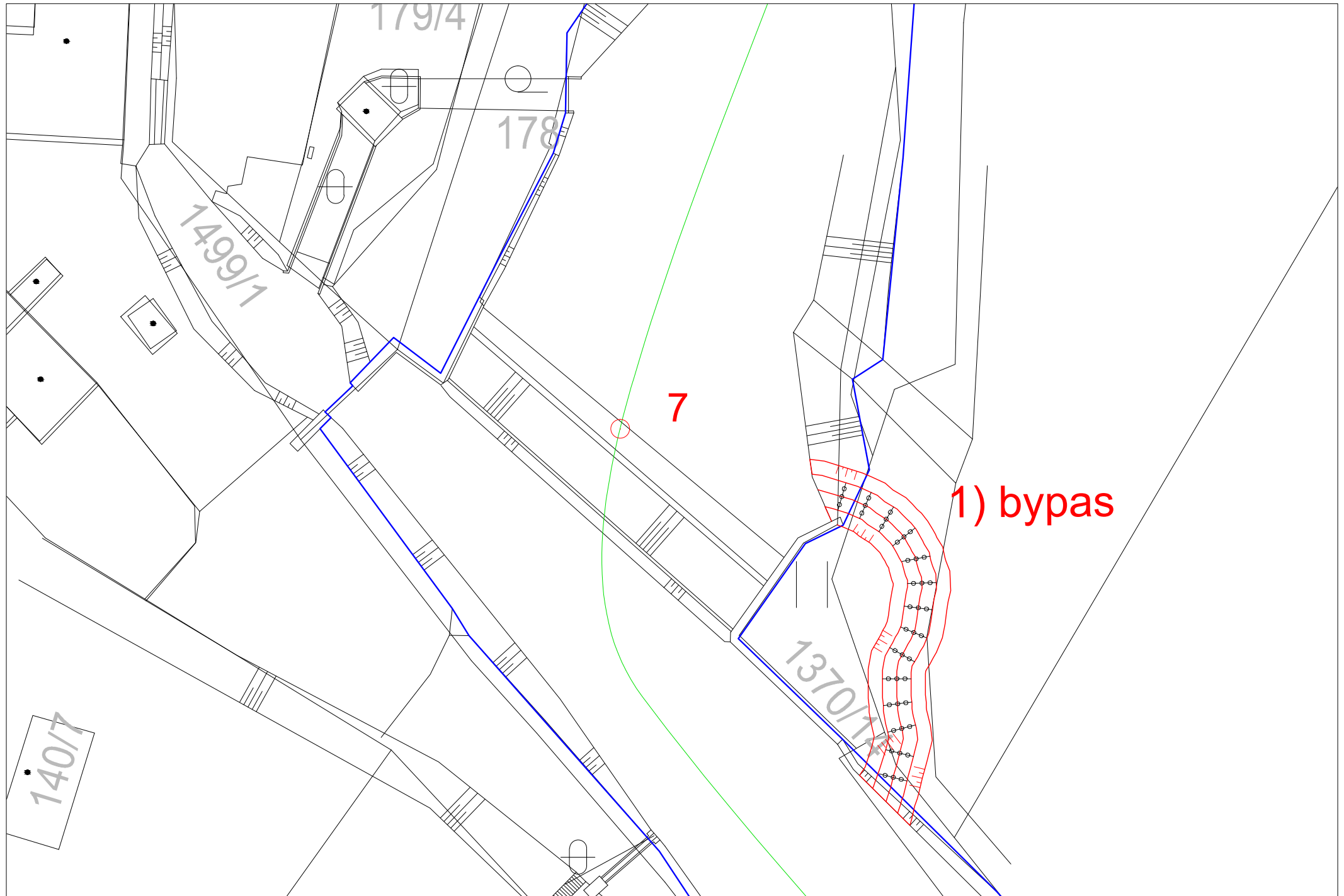
HODNOCENÍ

Zpracování projektové dokumentace, jiné technické řešení

REALIZOVATELNOST

stupeň I

200057762 - STARÝ PLZENEC - ÚSLAVA - 15,71 ř.km



ID VODNÍHO TOKU: 200068483 SOUŘADNICE X JTSK: -814628,69 Y JTSK: -1077838,22

ZÁKLADNÍ PARAMETRY PŘÍČNÉ PŘEKÁŽKY

DRUH	pevný	SPÁD [m]	2,17
TVAR	přímý	STŘ. DÉLKA [m]	53,9
TYP	střešovitý		
VLASTNÍK	Povodí Vltavy, státní podnik		

POPIS

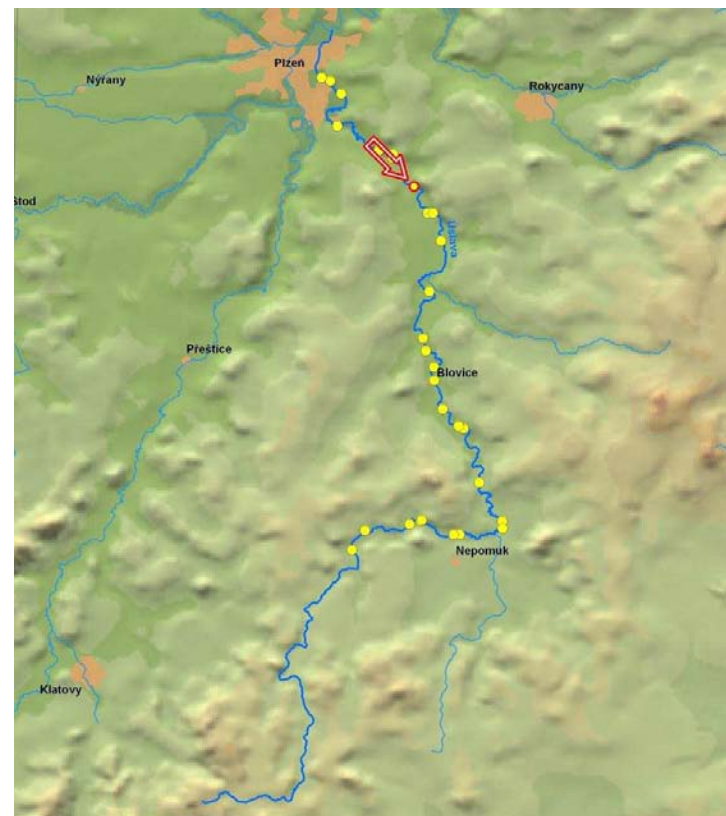
Jedná se o pevný přímý jez v majetku PVL. Jez má délku 40 m a spád 2,2 m. Na levém břehu je odlehčovací boční hrázka v délce 80 m a za ní průleh. Na pravé straně začíná náhon, který navádí vodu na Nový a Sedlecký rybník. Na hrázi Sedleckého rybníku je MVE o Q_{max} 1,5 m³/s, MZP je stanoven v úrovni Q330 0,51 m³/s.

VAZBA NA ADMINISTRATIVNÍ ČLENĚNÍ

KÓD KRAJE	04	NÁZEV KRAJE	Plzeňský
KÓD OKRESU	3405	NÁZEV OKRESU	Plzeň-město
KÓD ORP	12198	NÁZEV ORP	Plzeň
KÓD OBCE	2586	NÁZEV OBCE	Starý Plzenec
KÓD ST.Ú.	15515	NÁZEV ST.Ú.	Městský úřad Starý Plzenec - Stavební úřad

VAZBA NA HYDROLOGICKÉ ČLENĚNÍ POVODÍ

ČÍSLO HYDROL.POŘ.	110050570	ÚSEK HR. ČLENĚNÍ VODNÍHO TOKU	1336200
ÚTVAR POVRCH.VOD	13368000	Úslava po ústí do toku Berounka	



ID VODNÍHO TOKU: 200068483

SOUŘADNICE X JTSK: -814628,69 Y JTSK: -1077838,22

ELEKTRÁRNY - celkem 1

ID	200059160	POLOHA	vpravo	UMÍSTĚNÍ	na náhonu	TYP TURBINY	3 x MT3	ODBĚR MAX (MIN) [m3/s]	1,5 (0,5)
VÝKON INSTAL.(REÁLNÝ)[kW]	33 (?)	POZNÁMKA	Majitel ani pozemek nebyl v KN nalezen.						
DRŽITEL LICENCE (VLASTNÍK)	Leopold Hanzlovský, V Podsklálí 869, 332 02 Starý Plzenec								

PROPUSTI - nejsou**FOTODOKUMENTACE S POPISEM**

Pohled na jez a náhon



Náhon



Pohled na hrázku, za ní je průleh




ID VODNÍHO TOKU: 200068483

SOUŘADNICE X JTSK: -814628,69 Y JTSK: -1077838,22

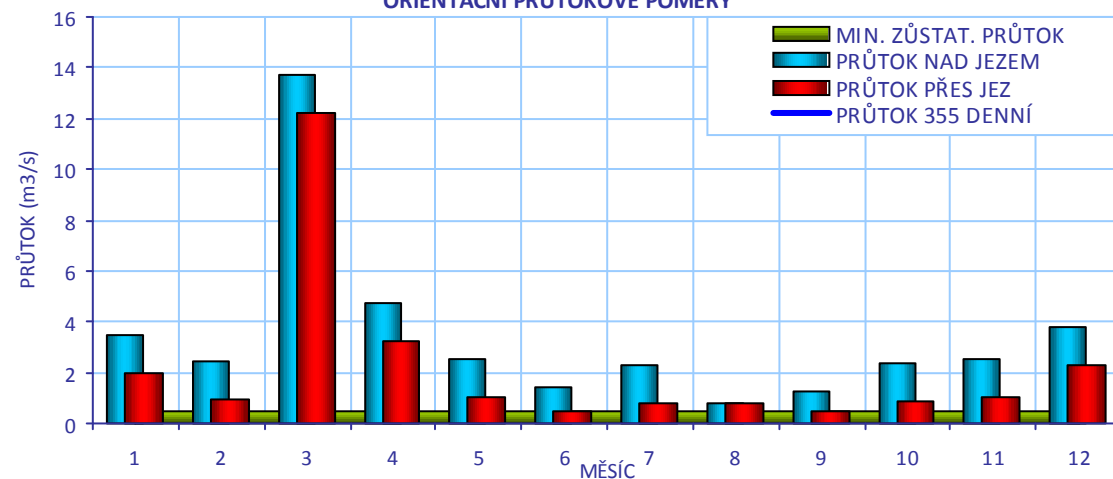
Hráz rybníku, nalevo budova MVE



Jalový přepad



ORIENTAČNÍ PRŮTOKOVÉ POMĚRY



CÍLOVÉ RYBÍ SPOLEČENSTVO

SPOLEČENSTVO RYB

cejnové pásmo

RYBNÉ VODY

kaprové vody

VODÁCKÉ PODMÍNKY

SPORT. PROPUST

není

SÍŽDĚNÍ

nehodnoceno - vodácky málo frekventovaný úsek

PŘETAŽENÍ

nehodnoceno - vodácky málo frekventovaný úsek

PŘENESENÍ

nehodnoceno - vodácky málo frekventovaný úsek

ZHODNOCENÍ A
NÁVRH

Vzhledem k tomu, že se jedná o vodácky méně využívaný úsek, je stávající stav vyhovující.

ID VODNÍHO TOKU: 200068483

SOUŘADNICE X JTSK: -814628,69 Y JTSK: -1077838,22

IDENTIFIKACE PARCEL VE VZTAHU K NAVRHOVANÉMU ŘEŠENÍ

POZEMEK	BŘEH/TOK	ID KAT.Ú.	KATASTR	PARC. ČÍSLO	VÝMĚRA	DRUH POZEMKU	ČÍSLO LV	PODÍL	VLASTNÍK
koryto toku	TOK	763152	PK	1080/1	150478	vodní plocha			nezjištěn
koryto toku	TOK	755141	KN	329/1	32778	vodní plocha	1928	1	Povodí Vltavy, státní podnik



POTENCIÁLNĚ DOTČENÉ ÚZEMNÍ LIMITY

VELKOPLOŠNÁ CHRÁNĚNÁ ÚZEMÍ	- nejsou
PŘÍRODNÍ PARK	- není
NATURA	- není
MALOPLOŠNÁ ZVLÁŠTĚ CHRÁNĚNÁ ÚZEMÍ	- nejsou
DALŠÍ LIMITY ÚZEMÍ	- nejsou

ID VODNÍHO TOKU: 200068483

SOUŘADNICE X JTSK: -814628,69 Y JTSK: -1077838,22

ŘEŠENÍ MIGRAČNÍ PROSTUPNOSTI

STÁVAJÍCÍ STAV

RYBÍ PŘECHOD

není

POPIS

VAZBA NA PLÁNY OBLASTI POVODÍ A KONCEPCI MIGRAČNÍHO ZPRŮCHODNĚNÍ

ID OPATŘENÍ NÁZEV do 2015

Bude řešeno po roce 2015

Úsek toku patří mezi prioritní v koncepci zprůchodnění říční sítě ČR v rovině nadregionálního biokoridoru: ano národního úseku toku: ne

DOKUMENTACE

není k dispozici

NAVRHOVANÝ STAV

ZPŮSOB ŘEŠENÍ

balvanitá rampa

UMÍSTĚNÍ

vlevo

POPIS ŘEŠENÍ

Jez je migračně neprůchodný. Vhodným řešením je vybudování balvanité rampy podél boční hráze. Při délce 80 m je možné dosáhnout pohodlného spádu a rampu koncipovat s delšími tůněmi. Navrhujeme návrhový průtok 300 l/s, který bude navyšován při zvyšujícím se průtoku v korytě vodou přepadající přes hrázku. Cenu nelze zjednodušeně odhadnout, navrhujeme uvést orientační cenu 5 mil Kč.

INVEST. NÁKLADY

5 000 000 Kč

VYJÁDŘENÍ
DOTČENÝCH OSOB A
FIREM

Pan Leopold Hanzlovský, nepodařilo se jej zkontaktovat.

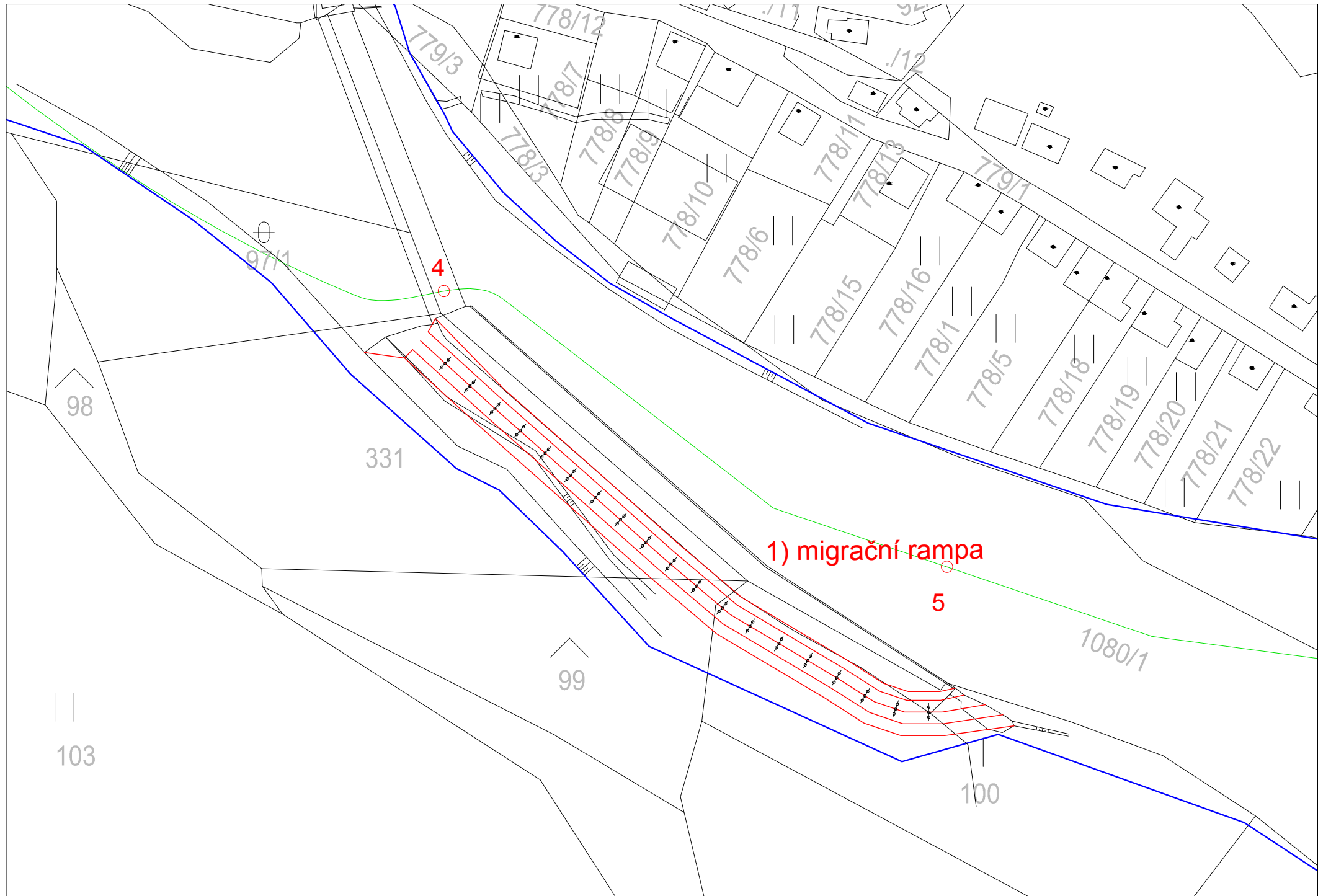
HODNOCENÍ

Zpracování projektové dokumentace, jiné technické řešení

REALIZOVATELNOST

stupeň I

200057663 - SEDLEC - ÚSLAVA - 18,401 ř.km



ID VODNÍHO TOKU: 200068483 SOUŘADNICE X JTSK: -813793,37 Y JTSK: -1079449,12

ZÁKLADNÍ PARAMETRY PŘÍČNÉ PŘEKÁŽKY

DRUH	pevný	SPÁD [m]	2,54
TVAR	přímý	STŘ. DÉLKA [m]	50,1
TYP	střešovitý		
VLASTNÍK	Povodí Vltavy, státní podnik		

POPIS

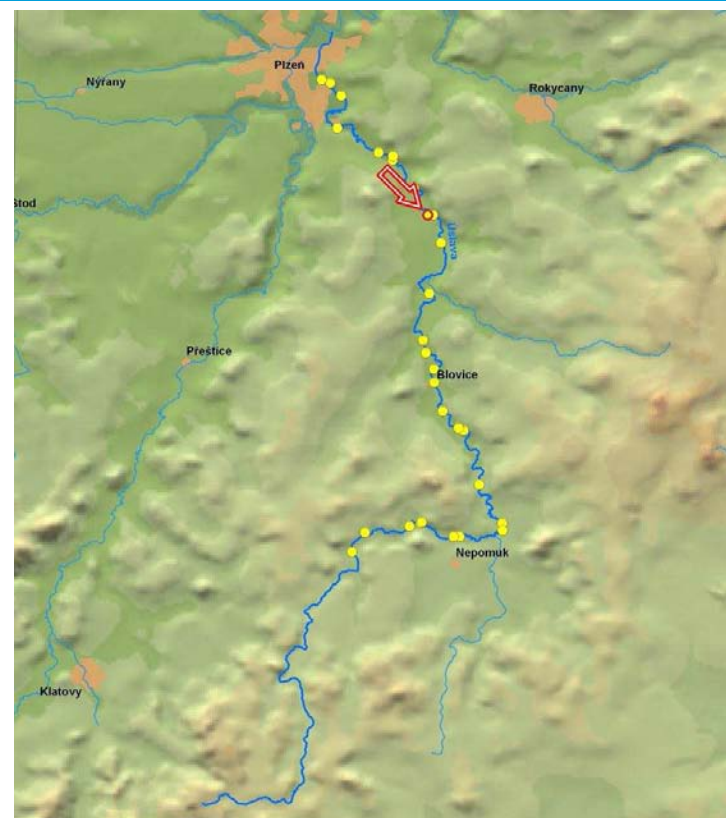
Jedná se o pevný přímý jez v majetku PVL orientovaný šikmo na osu toku a lokalizovaný v zákrutu toku. Spád jezu činí 2,5 m, délka jezu pak 50 m. Na levé straně začíná náhon k bývalému mlýnu v délce přibližně 1,5 km, kterým v současné době protéká pouze malý průtok napájející rybníky pod obcí Štáhlavy. Přibližně 350 m nad jezem je další vodní dílo, které rozděluje průtok řeky mezi původní koryto a vedlejší rameno. Rameno odlehčuje vodu zejména při povodních, při běžných průtocích je zde převáděn pouze asanační průtok propustí a jedná se tak o téměř slepé rameno, které je hodnotným úsekem lužního ekosystému.

VAZBA NA ADMINISTRATIVNÍ ČLENĚNÍ

KÓD KRAJE	04	NÁZEV KRAJE	Plzeňský
KÓD OKRESU	3405	NÁZEV OKRESU	Plzeň-město
KÓD ORP	12198	NÁZEV ORP	Plzeň
KÓD OBCE	2687	NÁZEV OBCE	Štáhlavy
KÓD ST.Ú.	15515	NÁZEV ST.Ú.	Městský úřad Starý Plzenec - Stavební úřad

VAZBA NA HYDROLOGICKÉ ČLENĚNÍ POVODÍ

ČÍSLO HYDROL.POŘ.	110050570	ÚSEK HR. ČLENĚNÍ VODNÍHO TOKU	1336200
ÚTVAR POVRCH.VOD	13368000	Úslava po ústí do toku Berounka	



ID VODNÍHO TOKU: 200068483

SOUŘADNICE X JTSK: -813793,37 Y JTSK: -1079449,12

ELEKTRÁRNY - nejsou

PROPUSTI - nejsou

FOTODOKUMENTACE S POPISEM

Pohled na jez



Detail levého břehu



Stavidlo na náhonu



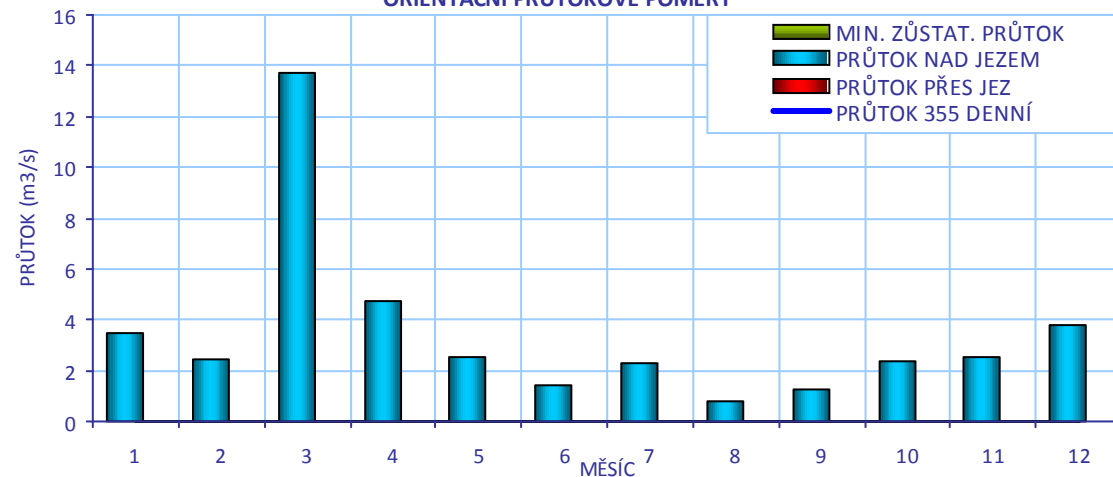
ID VODNÍHO TOKU: 200068483

SOUŘADNICE X JTSK: -813793,37 Y JTSK: -1079449,12

Historická mapa s původní trasou toku



ORIENTAČNÍ PRŮTOKOVÉ POMĚRY



CÍLOVÉ RYBÍ SPOLEČENSTVO

SPOLEČENSTVO RYB	cejnové pásmo
RYBNÉ VODY	kaprové vody

VODÁCKÉ PODMÍNKY

SPORT. PROPUST	není
SÍŽDĚNÍ	nehodnoceno - vodácky málo frekventovaný úsek
PŘETAŽENÍ	nehodnoceno - vodácky málo frekventovaný úsek
PŘENESENÍ	nehodnoceno - vodácky málo frekventovaný úsek
ZHODNOCENÍ A NÁVRH	Vzhledem k tomu, že se jedná o vodácky méně využívaný úsek, je stávající stav vyhovující.

ID VODNÍHO TOKU: 200068483

SOUŘADNICE X JTSK: -813793,37 Y JTSK: -1079449,12

IDENTIFIKACE PARCEL VE VZTAHU K NAVRHOVANÉMU ŘEŠENÍ

POZEMEK	BŘEH/TOK	ID KAT.Ú.	KATASTR	PARC. ČÍSLO	VÝMĚRA	DRUH POZEMKU	ČÍSLO LV	PODÍL	VLASTNÍK
př. pozemek	PB	763152	PK	679/1	42016	orná půda	0		nezjištěn
koryto toku	TOK	763152	PK	1080/1	150478	vodní plocha			nezjištěn



POTENCIÁLNĚ DOTČENÉ ÚZEMNÍ LIMITY

VELKOPLOŠNÁ CHRÁNĚNÁ ÚZEMÍ - nejsou

PŘÍRODNÍ PARK

NÁZEV	
	Kornatický potok

NATURA - není

MALOPLOŠNÁ ZVLÁŠTĚ CHRÁNĚNÁ ÚZEMÍ - nejsou

DALŠÍ LIMITY ÚZEMÍ - nejsou

ID VODNÍHO TOKU: 200068483

SOUŘADNICE X JTSK: -813793,37 Y JTSK: -1079449,12

ŘEŠENÍ MIGRAČNÍ PROSTUPNOSTI

STÁVAJÍCÍ STAV

RYBÍ PŘECHOD

není

POPIS

VAZBA NA PLÁNY OBLASTI POVODÍ A KONCEPCI MIGRAČNÍHO ZPRŮCHODNĚNÍ

ID OPATŘENÍ NÁZEV do 2015

Bude řešeno po roce 2015

Úsek toku patří mezi prioritní v koncepci zprůchodnění říční sítě ČR v rovině nadregionálního biokoridoru: ano národního úseku toku: ne

DOKUMENTACE

není k dispozici

NAVRHOVANÝ STAV

ZPŮSOB ŘEŠENÍ

bypas

UMÍSTĚNÍ

vpravo

POPIS ŘEŠENÍ

Jez je migračně neprostupný. Vhodným řešením je vybudování bypasu na pravém břehu. Cenu bypasu lze při návrhovém průtoku 0,3 m³/s, šířce 2,5 m a délce 50 m odhadnout na 3,2 mil Kč.

INVEST. NÁKLADY

3 200 000 Kč

VYJÁDŘENÍ
DOTČENÝCH OSOB A
FIREM

není

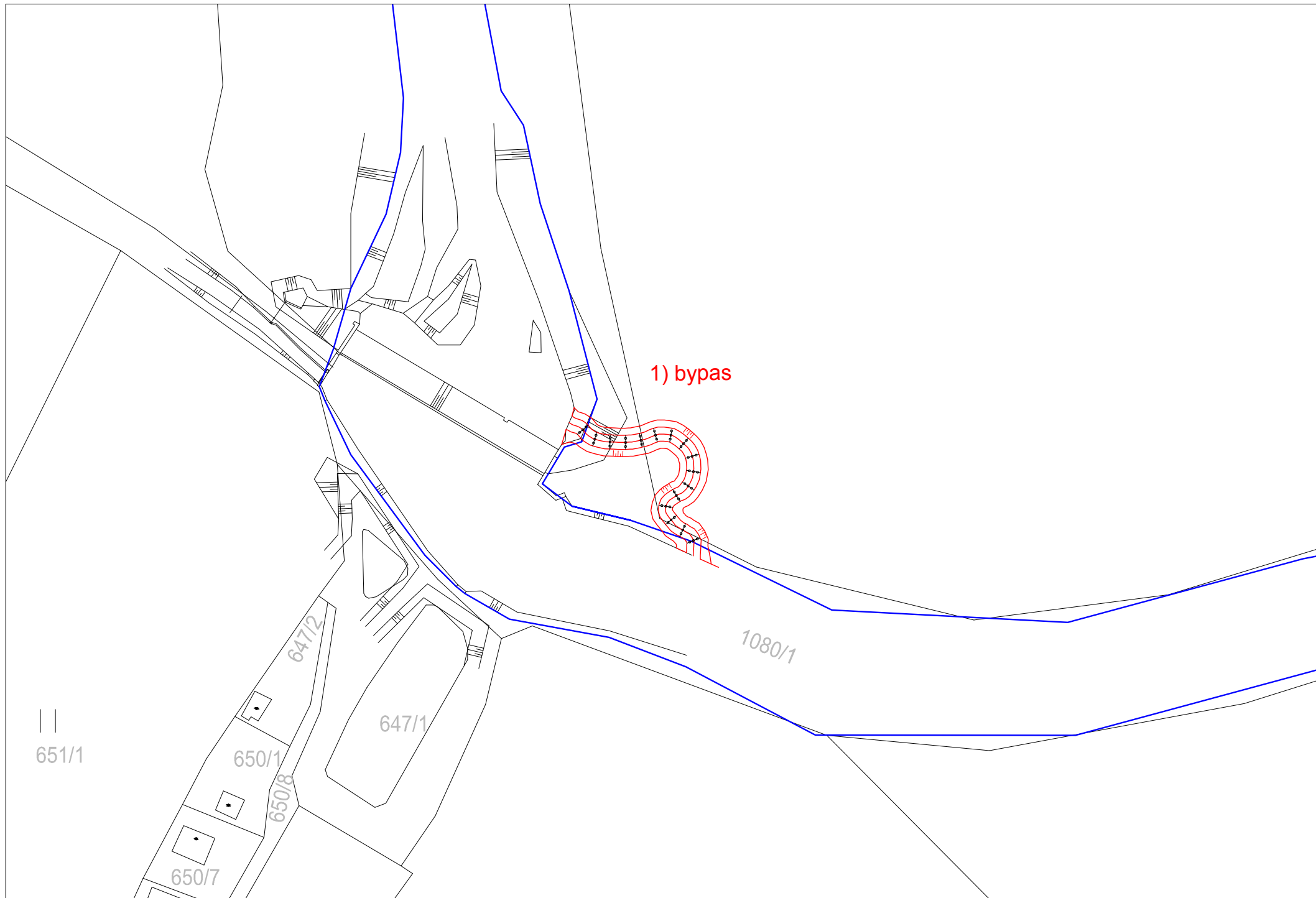
HODNOCENÍ

Zpracování projektové dokumentace, jiné technické řešení

REALIZOVATELNOST

stupeň I

200057654 - ŠŤÁHLAVY 20,69 - ÚSLAVA - 20,9 ř.km



ID VODNÍHO TOKU: 200068483

SOUŘADNICE X JTSK: -813474,52 Y JTSK: -1079449,69

ZÁKLADNÍ PARAMETRY PŘÍČNÉ PŘEKÁŽKY

DRUH	pevný	SPÁD [m]	2,71
TVAR	lomený	STŘ. DÉLKA [m]	59,65
TYP	střešovitý		
VLASTNÍK	Povodí Vltavy, státní podnik		

POPIS

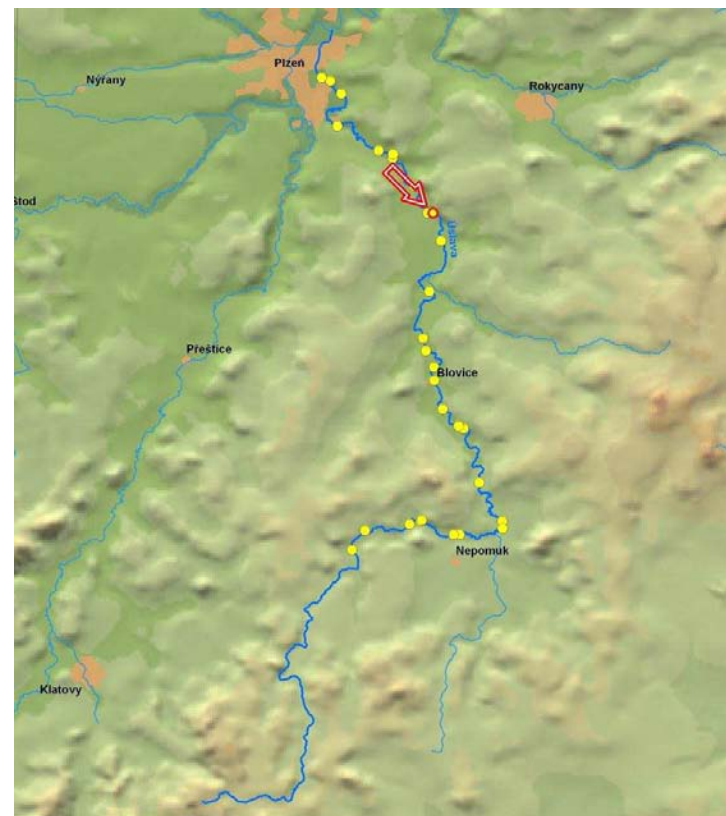
Jedná se o pevný lomený jez v majetku PVL v délce 60 m a o spádu 2,7 m. Jez rozděluje průtok řeky mezi levé rameno (původně náhon, dnes hlavní koryto) a pravé rameno, které bylo původně hlavním korytem. Pravé rameno odlehčuje vodu zejména při povodních, za běžných průtoků je zde převáděn pouze asanační průtok propustí v pravé části jezu a jedná se tak o téměř slepé rameno, které je hodnotným úsekem lužního ekosystému.

VAZBA NA ADMINISTRATIVNÍ ČLENĚNÍ

KÓD KRAJE	04	NÁZEV KRAJE	Plzeňský
KÓD OKRESU	3405	NÁZEV OKRESU	Plzeň-město
KÓD ORP	12198	NÁZEV ORP	Plzeň
KÓD OBCE	2687	NÁZEV OBCE	Štáhlavy
KÓD ST.Ú.	15515	NÁZEV ST.Ú.	Městský úřad Starý Plzenec - Stavební úřad

VAZBA NA HYDROLOGICKÉ ČLENĚNÍ POVODÍ

ČÍSLO HYDROL.POŘ.	110050570	ÚSEK HR. ČLENĚNÍ VODNÍHO TOKU	1336200
ÚTVAR POVRCH.VOD	13368000	Úslava po ústí do toku Berounka	



ID VODNÍHO TOKU: 200068483

SOUŘADNICE X JTSK: -813474,52 Y JTSK: -1079449,69

ELEKTRÁRNY - nejsou**PROPUSTI** - celkem 1

ID	200215779	TYP	štěrková	POLOHA	vpravo	DÉLKA [m]	5,5	ŠÍŘKA [m]	3,5
	POZNÁMKA								

FOTODOKUMENTACE S POPISEM

Pohled na jez a propust



Pohled na jez



Pohled na jez a propust z podjezí



ID VODNÍHO TOKU: 200068483

SOUŘADNICE X JTSK: -813474,52 Y JTSK: -1079449,69

Charakter toku v podjezí pod propustí



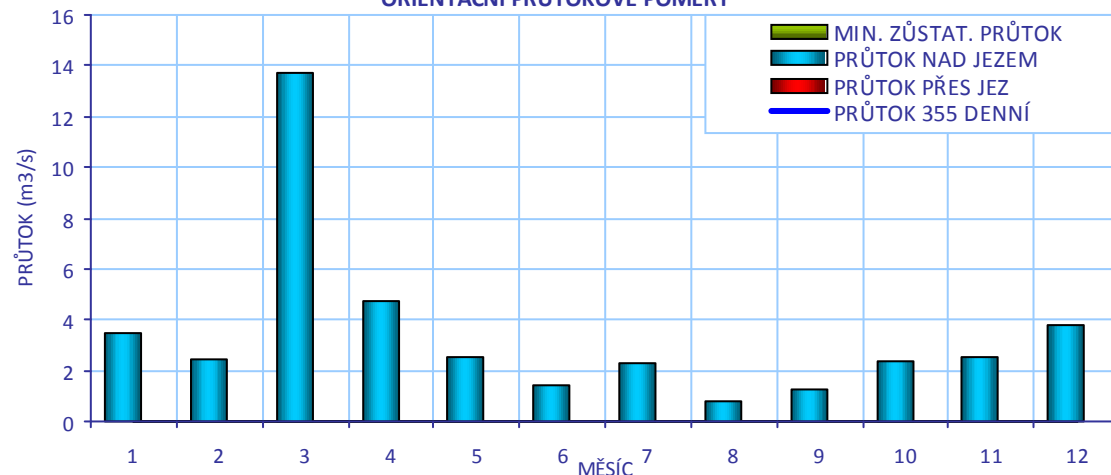
Charakter toku v podjezí pod propustí



Historická mapa s původní trasou toku



ORIENTAČNÍ PRŮTOKOVÉ POMĚRY



CÍLOVÉ RYBÍ SPOLEČENSTVO

SPOLEČENSTVO RYB	cejnové pásmo
RYBNÉ VODY	kaprové vody

VODÁCKÉ PODMÍNKY

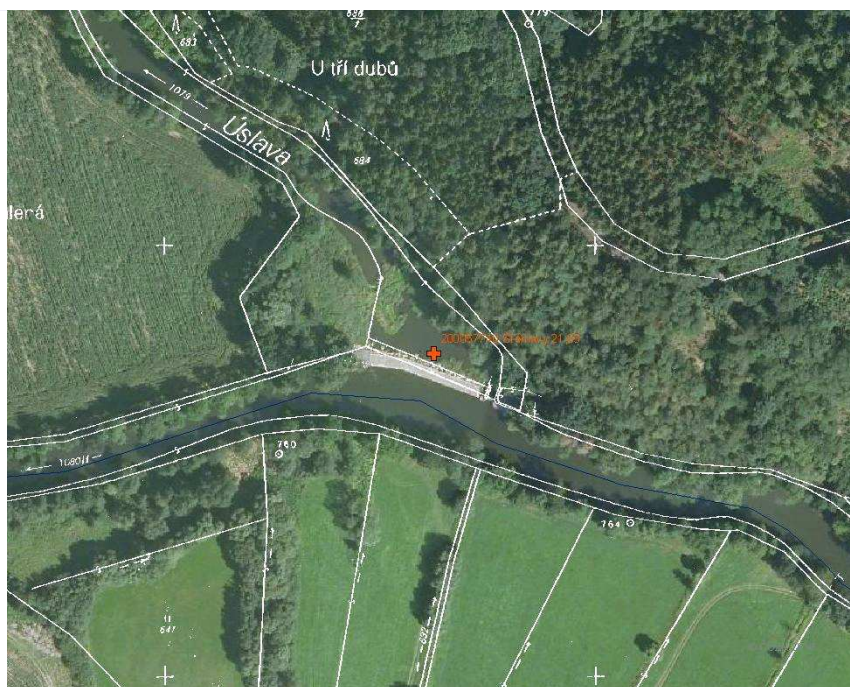
SPORT. PROPUST	není
SÍŽDĚNÍ	nehodnoceno - vodácky málo frekventovaný úsek
PŘETAŽENÍ	nehodnoceno - vodácky málo frekventovaný úsek
PŘENESENÍ	nehodnoceno - vodácky málo frekventovaný úsek
ZHODNOCENÍ A NÁVRH	Vzhledem k tomu, že se jedná o vodácky méně využívaný úsek, je stávající stav vyhovující.

ID VODNÍHO TOKU: 200068483

SOUŘADNICE X JTSK: -813474,52 Y JTSK: -1079449,69

IDENTIFIKACE PARCEL VE VZTAHU K NAVRHOVANÉMU ŘEŠENÍ

POZEMEK	BŘEH/TOK	ID KAT.Ú.	KATASTR	PARC. ČÍSLO	VÝMĚRA	DRUH POZEMKU	ČÍSLO LV	PODÍL	VLASTNÍK
př. pozemek	PB	755150	KN	2089	7660	trvalý travní porost	2539	1/2	Nedvěd Jaroslav, Nedvěd Jiří
koryto toku	TOK	763152	PK	1079	12963	vodní plocha			nezjištěn
koryto toku	TOK	763152	PK	1080/1	150478	vodní plocha			nezjištěn



POTENCIÁLNĚ DOTČENÉ ÚZEMNÍ LIMITY

VELKOPLOŠNÁ CHRÁNĚNÁ ÚZEMÍ - nejsou

PŘÍRODNÍ PARK

NÁZEV Kornatický potok

NATURA - není

MALOPLOŠNÁ ZVLÁŠTĚ CHRÁNĚNÁ ÚZEMÍ - nejsou

DALŠÍ LIMITY ÚZEMÍ - nejsou

ID VODNÍHO TOKU: 200068483

SOUŘADNICE X JTSK: -813474,52 Y JTSK: -1079449,69

ŘEŠENÍ MIGRAČNÍ PROSTUPNOSTI

STÁVAJÍCÍ STAV

RYBÍ PŘECHOD

není

POPIS

VAZBA NA PLÁNY OBLASTI POVODÍ A KONCEPCI MIGRAČNÍHO ZPRŮCHODNĚNÍ

ID OPATŘENÍ NÁZEV do 2015

Bude řešeno po roce 2015

Úsek toku patří mezi prioritní v koncepci zprůchodnění říční sítě ČR v rovině nadregionálního biokoridoru: ano národního úseku toku: ne

DOKUMENTACE

není k dispozici

NAVRHOVANÝ STAV

ZPŮSOB ŘEŠENÍ

migrační rampa

UMÍSTĚNÍ

vpravo

POPIS ŘEŠENÍ

Jez je migračně neprůchodný. Nepovažujeme řešení jeho prostupnosti za prioritní, neboť předpokládáme, že hlavní migrační trasa vede hlavním korytem (levé rameno) a zde je řešení migrace ryb důležitější. V případě, že by došlo k zprostupnění celého podélného profilu Úslavy a při vyšších průtocích se pod jezem hromadily migrující ryby, je možné migraci řešit například vybudováním migrační rampy na pravé straně jezu vedle současné propusti. Při návrhovém průtoku 0,3 m³/s, šířce 2,5 m a délce 55 m lze cenu odhadnout na 3,5 mil Kč.

INVEST. NÁKLADY

3 500 000 Kč

VYJÁDŘENÍ
DOTČENÝCH OSOB A
FIREM

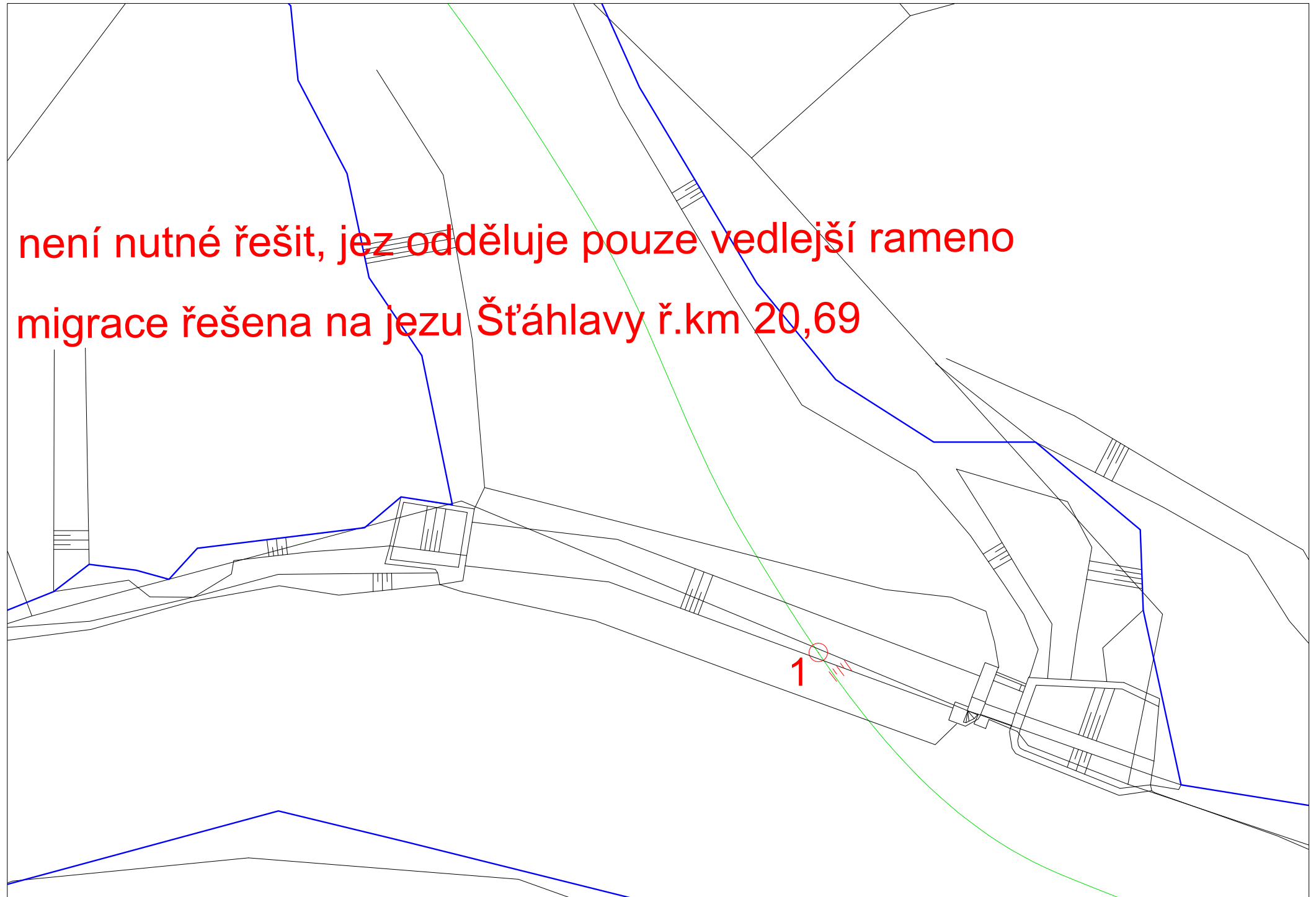
není

HODNOCENÍ

Zpracování projektové dokumentace, jiné technické řešení

REALIZOVATELNOST

stupeň III



není nutné řešit, jez odděluje pouze vedlejší rameno
migrace řešena na jezu Šťáhlavy ř.km 20,69

ID VODNÍHO TOKU:

200068483

SOUŘADNICE X JTSK:

-812991,37

Y JTSK:

-1081155,38

ZÁKLADNÍ PARAMETRY PŘÍČNÉ PŘEKÁŽKY

DRUH	pevný	SPÁD [m]	0,8
TVAR	přímý	STŘ. DÉLKA [m]	45,3
TYP	střešovitý		
VLASTNÍK	Povodí Vltavy, státní podnik		

POPIS

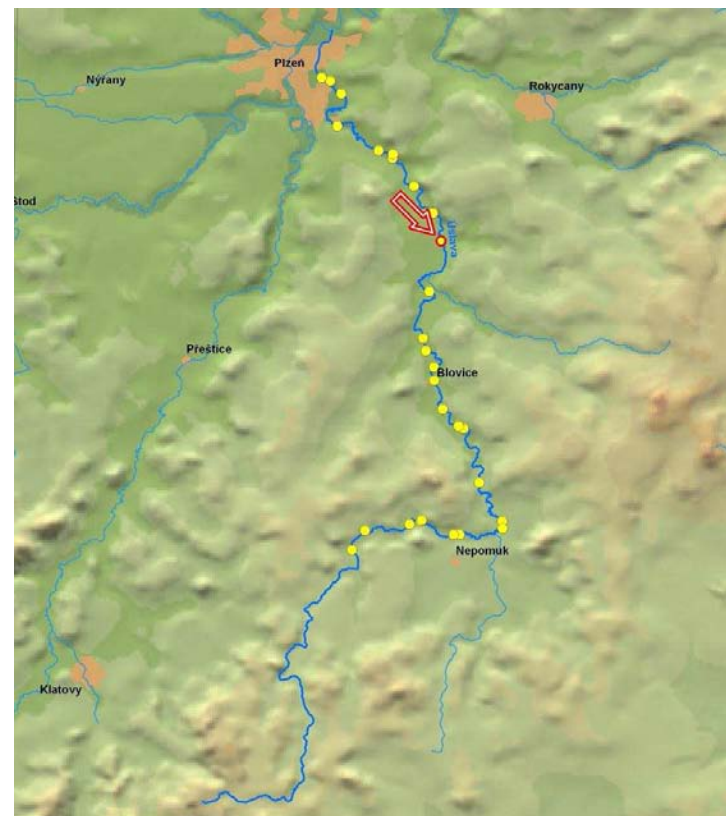
Jedná se o pevný přímý jez v majetku PVL. Délka jezu činí 45 m a spád 0,8 m. Na pravé straně začíná náhon na Lopatecký rybník v délce přibližně 800 m.

VAZBA NA ADMINISTRATIVNÍ ČLENĚNÍ

KÓD KRAJE	04	NÁZEV KRAJE	Plzeňský
KÓD OKRESU	3405	NÁZEV OKRESU	Plzeň-město
KÓD ORP	12198	NÁZEV ORP	Plzeň
KÓD OBCE	2687	NÁZEV OBCE	Štáhlavice
KÓD ST.Ú.	15515	NÁZEV ST.Ú.	Městský úřad Starý Plzenec - Stavební úřad

VAZBA NA HYDROLOGICKÉ ČLENĚNÍ POVODÍ

ČÍSLO HYDROL.POŘ.	110050570	ÚSEK HR. ČLENĚNÍ VODNÍHO TOKU	1336200
ÚTVAR POVRCH.VOD	13368000	Úslava po ústí do toku Berounka	



ID VODNÍHO TOKU: 200068483

SOUŘADNICE X JTSK: -812991,37 Y JTSK: -1081155,38

ELEKTRÁRNY - nejsou

PROPUSTI - nejsou

FOTODOKUMENTACE S POPISEM

Pohled na jez a pravý břeh



Detail pravého břehu

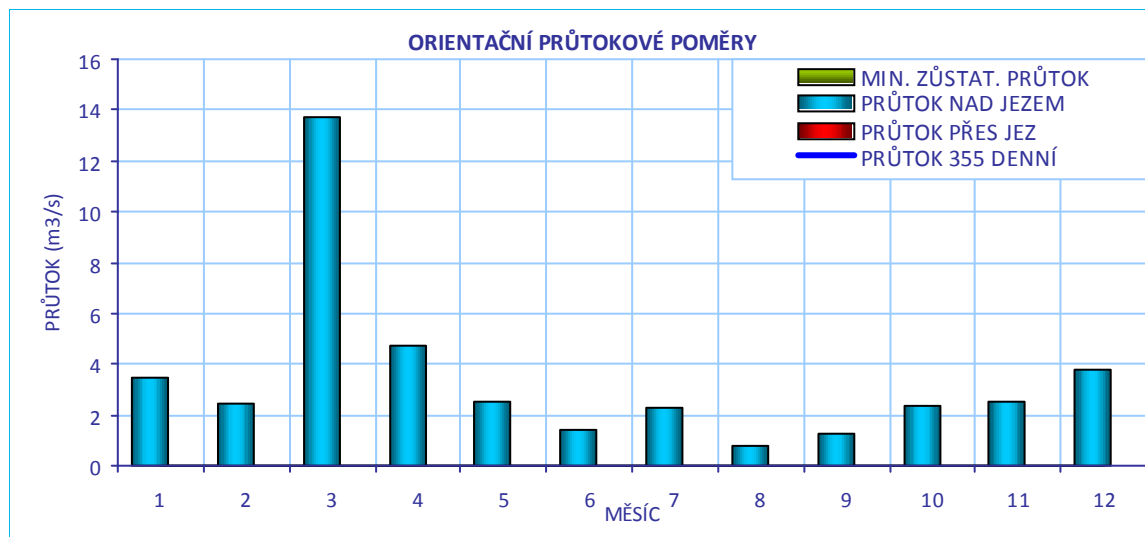


Detail levého břehu



ID VODNÍHO TOKU: 200068483

SOUŘADNICE X JTSK: -812991,37 Y JTSK: -1081155,38

**CÍLOVÉ RYBÍ SPOLEČENSTVO**

SPOLEČENSTVO RYB	cejnové pásmo
RYBNÉ VODY	kaprové vody

VODÁCKÉ PODMÍNKY

SPORT. PROPUST	není
SJÍŽDĚNÍ	nehodnoceno - vodácky málo frekventovaný úsek
PŘETAŽENÍ	nehodnoceno - vodácky málo frekventovaný úsek
PŘENESENÍ	nehodnoceno - vodácky málo frekventovaný úsek
ZHODNOCENÍ A NÁVRH	Vzhledem k tomu, že se jedná o vodácky méně využívaný úsek, je stávající stav vyhovující.

ID VODNÍHO TOKU: 200068483

SOUŘADNICE X JTSK: -812991,37 Y JTSK: -1081155,38

IDENTIFIKACE PARCEL VE VZTAHU K NAVRHOVANÉMU ŘEŠENÍ

POZEMEK	BŘEH/TOK	ID KAT.Ú.	KATASTR	PARC. ČÍSLO	VÝMĚRA	DRUH POZEMKU	ČÍSLO LV	PODÍL	VLASTNÍK
koryto toku	TOK	763144	PK	663/2	63034	vodní plocha			nezjištěn
koryto toku	TOK	763144	PK	662	5299	vodní plocha			nezjištěn



POTENCIÁLNĚ DOTČENÉ ÚZEMNÍ LIMITY

VELKOPLOŠNÁ CHRÁNĚNÁ ÚZEMÍ - nejsou

PŘÍRODNÍ PARK

NÁZEV Kornatický potok

NATURA - není

MALOPLOŠNÁ ZVLÁŠTĚ CHRÁNĚNÁ ÚZEMÍ - nejsou

DALŠÍ LIMITY ÚZEMÍ - nejsou

ID VODNÍHO TOKU: 200068483

SOUŘADNICE X JTSK: -812991,37 Y JTSK: -1081155,38

ŘEŠENÍ MIGRAČNÍ PROSTUPNOSTI

STÁVAJÍCÍ STAV

RYBÍ PŘECHOD

není

POPIS

VAZBA NA PLÁNY OBLASTI POVODÍ A KONCEPCI MIGRAČNÍHO ZPRŮCHODNĚNÍ

ID OPATŘENÍ NÁZEV do 2015

Bude řešeno po roce 2015

Úsek toku patří mezi prioritní v koncepci zprůchodnění říční sítě ČR v rovině

nadregionálního biokoridoru: ano národního úseku toku: ne

DOKUMENTACE

není k dispozici

NAVRHOVANÝ STAV

ZPŮSOB ŘEŠENÍ

migrační rampa

UMÍSTĚNÍ

vlevo

POPIS ŘEŠENÍ

Jez je migračně neprostupný. Doporučujeme vybudování migrační rampy přímo v tělese jezu při levém břehu. Při návrhovém průtoku 0,3 m³/s, šířce 2,5 m a délce 12 m lze cenu odhadnout na 0,9 mil Kč.

INVEST. NÁKLADY

900 000 Kč

VYJÁDŘENÍ
DOTČENÝCH OSOB A
FIREM

není

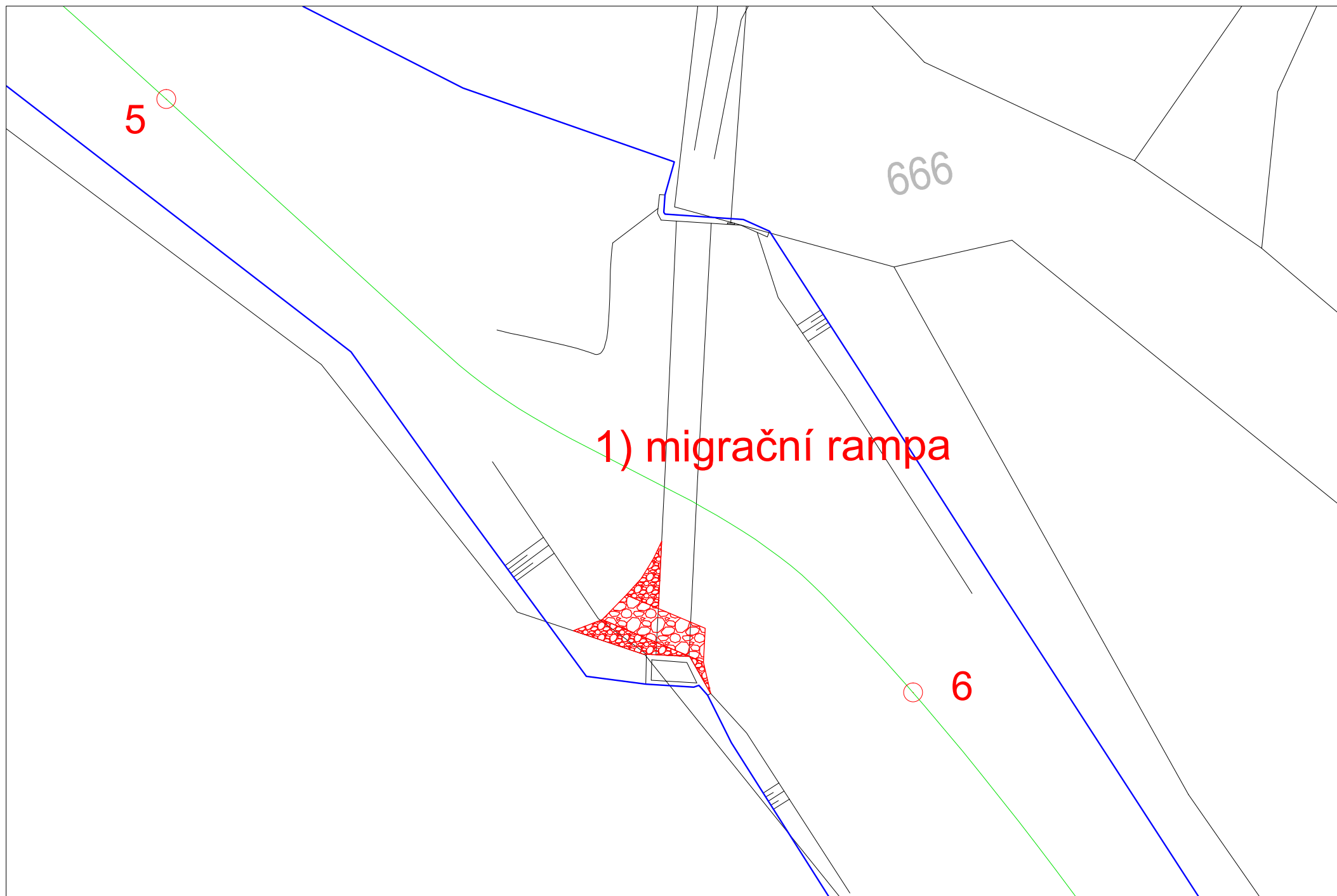
HODNOCENÍ

Zpracování projektové dokumentace, jiné technické řešení

REALIZOVATELNOST

stupeň I

200057756 - ŠŤÁHLAVICE - ÚSLAVA - 23,57 ř.km



ID VODNÍHO TOKU:

200068483

SOUŘADNICE

X JTSK: -813676,713

Y JTSK: -1084229,265

ZÁKLADNÍ PARAMETRY PŘÍČNÉ PŘEKÁŽKY

DRUH	pevný	SPÁD [m]	1,6
TVAR	přímý	STŘ. DÉLKA [m]	39,93
TYP	lichoběžníkový		
VLASTNÍK	p. Fink		

POPIS

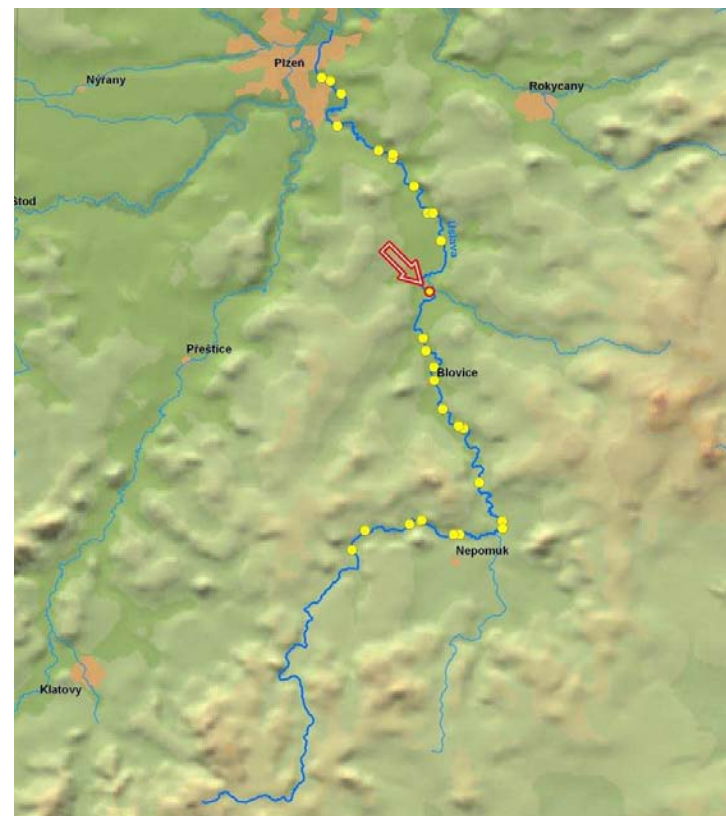
Jedná se o pevný přímý jez v délce 40 m a o spádu přibližně 1,6 m v majetku p. Finka. Vpravo začíná náhon k MVE o celkové délce přibližně 1,8 km. V první části je náhon rozšířený a slouží jako zdroj vody pro požární cvičiště. Hned u jezu je první jalová propust. Dále náhon podtéká silnici a za silnici se nachází druhá jalová propust a stavidlo. Na své trase náhon kříží tok řeky Bradavy.

VAZBA NA ADMINISTRATIVNÍ ČLENĚNÍ

KÓD KRAJE	04	NÁZEV KRAJE	Plzeňský
KÓD OKRESU	3406	NÁZEV OKRESU	Plzeň-jih
KÓD ORP	00573	NÁZEV ORP	Blovice
KÓD OBCE	2860	NÁZEV OBCE	Žákava
KÓD ST.Ú.	15270	NÁZEV ST.Ú.	Městský úřad Spálené Poříčí - Stavební úřad

VAZBA NA HYDROLOGICKÉ ČLENĚNÍ POVODÍ

ČÍSLO HYDROL.POŘ.	110050430	ÚSEK HR. ČLENĚNÍ VODNÍHO TOKU	1334800
ÚTVAR POVRCH.VOD	13368000	Úslava po ústí do toku Berounka	



ID VODNÍHO TOKU: 200068483

SOUŘADNICE X JTSK: -813676,713 Y JTSK: -1084229,265

ELEKTRÁRNÝ - celkem 1

ID	999999969	POLOHA	vpravo	UMÍSTĚNÍ	na náhonu	TYP TURBINY	3 x Francisova	ODBĚR MAX (MIN) [m ³ /s]	? (?)
VÝKON INSTAL.(REÁLNÝ)[kW]	67 (?)	POZNÁMKA	Majitel ani pozemek nebyl v KN nalezen. Údaje neověřeny.						
DRŽITEL LICENCE (VLASTNÍK)	Fink, výroba krmných směsí spol s r.o., Nezvěstice 29, 332 04 Plzeň -jih								

PROPUSTI - nejsou**FOTODOKUMENTACE S POPISEM**

Pohled na jez



Pohled na jez a podjezí



Začátek náhonu



ID VODNÍHO TOKU: 200068483

SOUŘADNICE X JTSK: -813676,713 Y JTSK: -1084229,265

Jalová propust u jezu



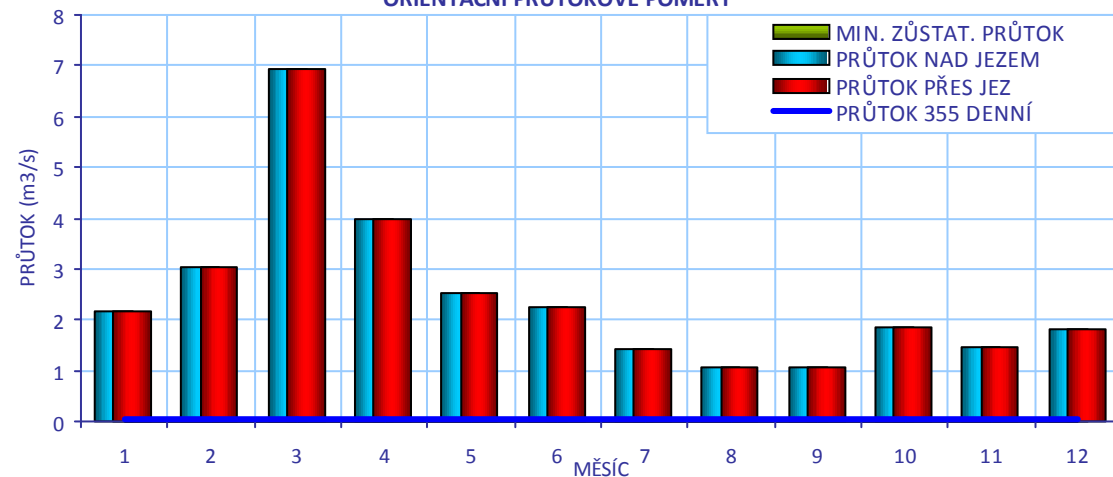
Jalová propust na náhonu



Náhon



ORIENTAČNÍ PRŮTOKOVÉ POMĚRY



CÍLOVÉ RYBÍ SPOLEČENSTVO

SPOLEČENSTVO RYB

cejnové pásmo

RYBNÉ VODY

kaprové vody

VODÁCKÉ PODMÍNKY

SPORT. PROPUST

není

SÍŽDĚNÍ

nehodnoceno - vodácky málo frekventovaný úsek

PŘETAŽENÍ

nehodnoceno - vodácky málo frekventovaný úsek

PŘENESENÍ

nehodnoceno - vodácky málo frekventovaný úsek

ZHODNOCENÍ A
NÁVRH

Vzhledem k tomu, že se jedná o vodácky méně využívaný úsek, je stávající stav vyhovující.

ID VODNÍHO TOKU: 200068483

SOUŘADNICE X JTSK: -813676,713 Y JTSK: -1084229,265

IDENTIFIKACE PARCEL VE VZTAHU K NAVRHOVANÉMU ŘEŠENÍ

POZEMEK	BŘEH/TOK	ID KAT.Ú.	KATASTR	PARC. ČÍSLO	VÝMĚRA	DRUH POZEMKU	ČÍSLO LV	PODÍL	VLASTNÍK
př. pozemek	LB	704504	KN	1022/27	231	vodní plocha	60000	1	Úřad pro zastupování státu ve věcech majetkových
př. pozemek	LB	704504	KN	811/2	1076	trvalý travní porost	60000	1	Úřad pro zastupování státu ve věcech majetkových
př. pozemek	LB	704504	KN	808	336	vodní plocha	1	1	MNV Nezvěstice
koryto toku	TOK	704504	KN	1022/11	14416	vodní plocha	1421	1	Povodí Vltavy, státní podnik
koryto toku	TOK	704504	KN	1394	24137	vodní plocha	60000	1	Úřad pro zastupování státu ve věcech majetkových



POTENCIÁLNĚ DOTČENÉ ÚZEMNÍ LIMITY

VELKOPLOŠNÁ CHRÁNĚNÁ ÚZEMÍ	- nejsou
PŘÍRODNÍ PARK	- není
NATURA	- není
MALOPLOŠNÁ ZVLÁŠTĚ CHRÁNĚNÁ ÚZEMÍ	- nejsou
DALŠÍ LIMITY ÚZEMÍ	- nejsou

ID VODNÍHO TOKU: 200068483

SOUŘADNICE X JTSK: -813676,713 Y JTSK: -1084229,265

ŘEŠENÍ MIGRAČNÍ PROSTUPNOSTI

STÁVAJÍCÍ STAV

RYBÍ PŘECHOD

není

POPIS

DOKUMENTACE

není k dispozici

VAZBA NA PLÁNY OBLASTI POVODÍ A KONCEPCI MIGRAČNÍHO ZPRŮCHODNĚNÍ

ID OPATŘENÍ NÁZEV do 2015

Bude řešeno po roce 2015

Úsek toku patří mezi prioritní v koncepci zprůchodnění říční sítě ČR v rovině

nadregionálního biokoridoru: ano národního úseku toku: ne

NAVRHOVANÝ STAV

ZPŮSOB ŘEŠENÍ

bypas

UMÍSTĚNÍ

vlevo

POPIS ŘEŠENÍ

Jez je migračně neprůchodný. Vhodným řešením je vybudování bypasu na levém břehu. Cenu bypasu lze při návrhovém průtoku 0,25 m³/s, šířce 2 m a délce 30 m odhadnout na 1,6 mil Kč.

INVEST. NÁKLADY

1 600 000 Kč

VYJÁDŘENÍ
DOTČENÝCH OSOB A
FIREM

p. Fink
Nepodařilo se jej kontaktovat.

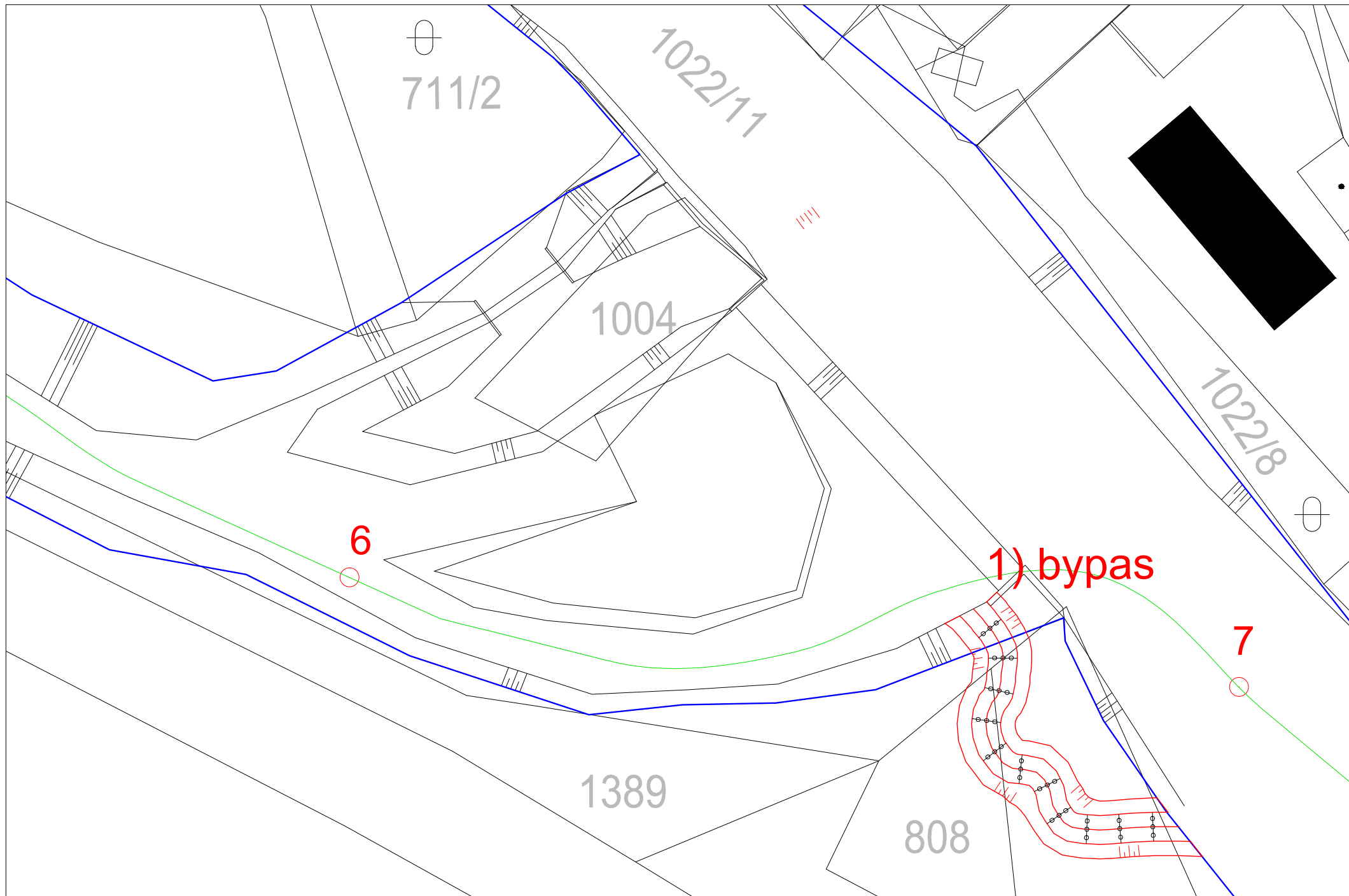
HODNOCENÍ

Zahájení jednání, jiné technické řešení

REALIZOVATELNOST

stupeň III

200057688 - ŽÁKAVÁ - ÚSLAVA - 28,663 ř.km



ID VODNÍHO TOKU: 200068483 SOUŘADNICE X JTSK: -814071,827 Y JTSK: -1087062,915

ZÁKLADNÍ PARAMETRY PŘÍČNÉ PŘEKÁŽKY

DRUH	pevný	SPÁD [m]	1,7
TVAR	přímý	STŘ. DÉLKA [m]	42,47
TYP	lichoběžníkový		
VLASTNÍK	pan Vavrůněk a p. Podroužek		

POPIS

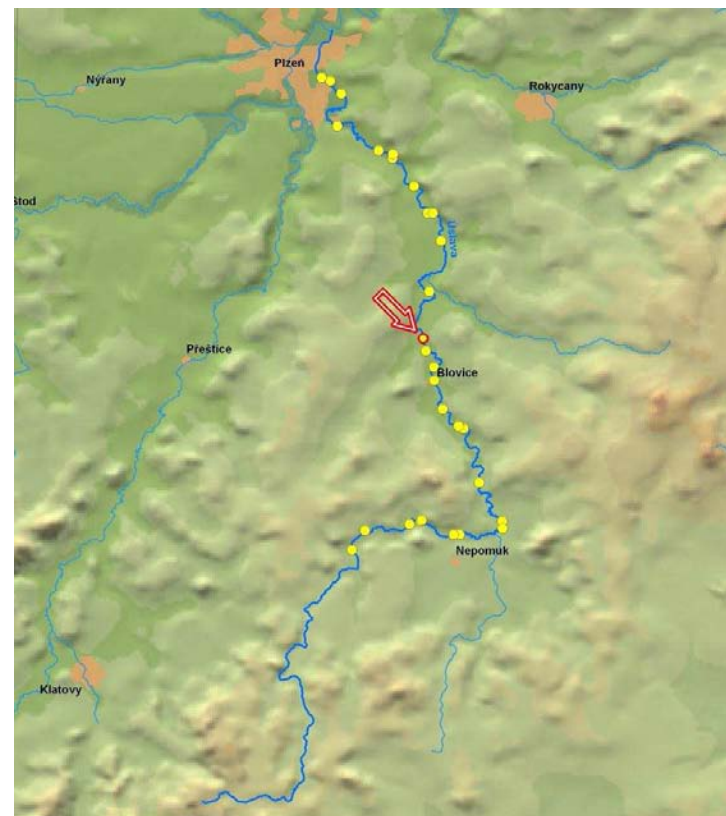
Jedná se o pevný přímý jez v délce 40 m a o spádu 1,7 m. Majitelem jezu je pan Vavrůněk a p. Podroužek. Jez je částečně poškozený a jsou na něm zapojené nánosy. Vlevo začíná přibližně 100 m dlouhý náhon k MVE o Q_{max} 2,2 m³/s. MZP je stanoven ve výši Q355, tedy přibližně 0,25 m³/s.

VAZBA NA ADMINISTRATIVNÍ ČLENĚNÍ

KÓD KRAJE	04	NÁZEV KRAJE	Plzeňský
KÓD OKRESU	3406	NÁZEV OKRESU	Plzeň-jih
KÓD ORP	00573	NÁZEV ORP	Blovice
KÓD OBCE	2946	NÁZEV OBCE	Zdemyslice
KÓD ST.Ú.	00573	NÁZEV ST.Ú.	Městský úřad Blovice - Stavební úřad

VAZBA NA HYDROLOGICKÉ ČLENĚNÍ POVODÍ

ČÍSLO HYDROL.POŘ.	110050430	ÚSEK HR. ČLENĚNÍ VODNÍHO TOKU	1334800
ÚTVAR POVRCH.VOD	13368000	Úslava po ústí do toku Berounka	



ID VODNÍHO TOKU: 200068483

SOUŘADNICE X JTSK: -814071,827 Y JTSK: -1087062,915

ELEKTRÁRNY - celkem 1

ID	999999968	POLOHA	vlevo	UMÍSTĚNÍ	na náhonu	TYP TURBINY	nezjištěn	ODBĚR MAX (MIN) [m ³ /s]	2,2 (?)
		VÝKON INSTAL.(REÁLNÝ)[kW]	19 (?)	POZNÁMKA					
		DRŽITEL LICENCE (VLASTNÍK)	Roman Žížek, zdemyslice 38, 336 01 Blovice						

PROPUSTI - nejsou**FOTODOKUMENTACE S POPISEM**

Pohled na jez



Pohled na jez, detail zapojených nánosů



Pohled na jez pravý břeh



ID VODNÍHO TOKU: 200068483

SOUŘADNICE X JTSK: -814071,827 Y JTSK: -1087062,915

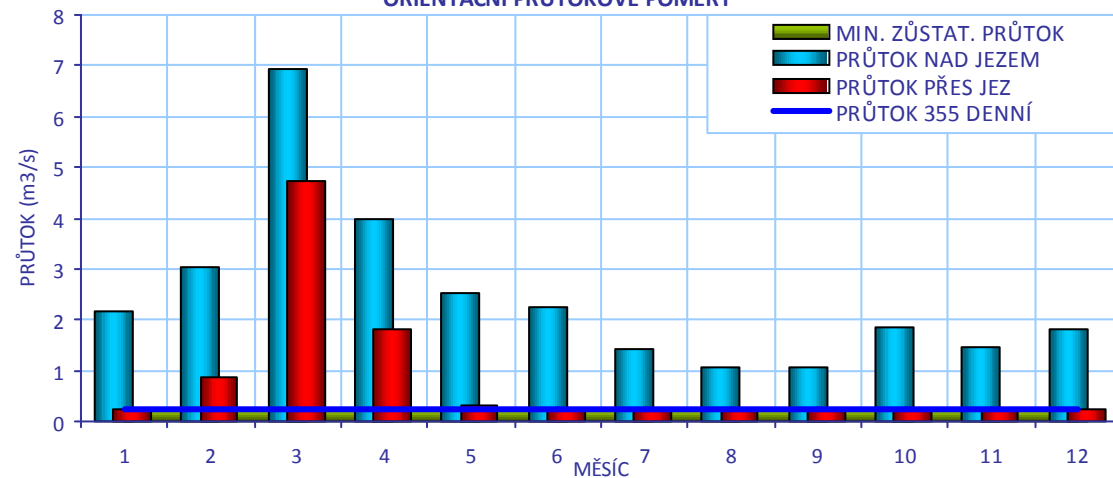
Brod pod jezem, v pozadí budova MVE



Náhon a odlehčovací přepad



ORIENTAČNÍ PRŮTOKOVÉ POMĚRY



CÍLOVÉ RYBÍ SPOLEČENSTVO

SPOLEČENSTVO RYB	cejnové pásmo
RYBNÉ VODY	kaprové vody

VODÁCKÉ PODMÍNKY

SPORT. PROPUST	není
SÍŽDĚNÍ	nehodnoceno - vodácky málo frekventovaný úsek
PŘETAŽENÍ	nehodnoceno - vodácky málo frekventovaný úsek
PŘENESENÍ	nehodnoceno - vodácky málo frekventovaný úsek
ZHODNOCENÍ A NÁVRH	Vzhledem k tomu, že se jedná o vodácky méně využívaný úsek, je stávající stav vyhovující.

ID VODNÍHO TOKU: 200068483

SOUŘADNICE X JTSK: -814071,827 Y JTSK: -1087062,915

IDENTIFIKACE PARCEL VE VZTAHU K NAVRHOVANÉMU ŘEŠENÍ

POZEMEK	BŘEH/TOK	ID KAT.Ú.	KATASTR	PARC. ČÍSLO	VÝMĚRA	DRUH POZEMKU	ČÍSLO LV	PODÍL	VLASTNÍK
MVE - stavba	LB	792276	KN	st. 2/1	453	zastavěná plocha a nádvoří	300	1/2	Roman Žížek, Pavel Kubík
koryto toku	TOK	792276	PK	733/2	22773	vodní plocha			nezjištěn
koryto toku	TOK	792276	PK	733/1	39363	vodní plocha			nezjištěn



POTENCIÁLNĚ DOTČENÉ ÚZEMNÍ LIMITY

VELKOPLOŠNÁ CHRÁNĚNÁ ÚZEMÍ	- nejsou
PŘÍRODNÍ PARK	- není
NATURA	- není
MALOPLOŠNÁ ZVLÁŠTĚ CHRÁNĚNÁ ÚZEMÍ	- nejsou
DALŠÍ LIMITY ÚZEMÍ	- nejsou

ID VODNÍHO TOKU: 200068483

SOUŘADNICE X JTSK: -814071,827 Y JTSK: -1087062,915

ŘEŠENÍ MIGRAČNÍ PROSTUPNOSTI

STÁVAJÍCÍ STAV

RYBÍ PŘECHOD

není

POPIS

VAZBA NA PLÁNY OBLASTI POVODÍ A KONCEPCI MIGRAČNÍHO ZPRŮCHODNĚNÍ

ID OPATŘENÍ	NÁZEV	do 2015
BE110067	Revitalizace Podhrázkého potoka	ne

Úsek toku patří mezi prioritní v koncepci zprůchodnění říční sítě ČR v rovině nadregionálního biokoridoru: ano národního úseku toku: ne

DOKUMENTACE

není k dispozici

NAVRHOVANÝ STAV

ZPŮSOB ŘEŠENÍ

migrační rampa

UMÍSTĚNÍ

vpravo

POPIS ŘEŠENÍ

Jez je migračně neprůchodný. Vzhledem k tomu, že jez je poměrně šikmý, je možné vybudovat migrační rampu v pravé části jezu podél břehu. Návrhový průtok je vhodné dimenzovat na úrovni MZP= 0,25 m³/s. Při délce 30 m a šířce 2,5 m lze cenu RP odhadnout na 2,25 mil Kč.

INVEST. NÁKLADY

2 250 000 Kč

VYJÁDŘENÍ

Přítomen byl p. Roman Žížek, Zdemyslice 38

DOTČENÝCH OSOB A FIREM

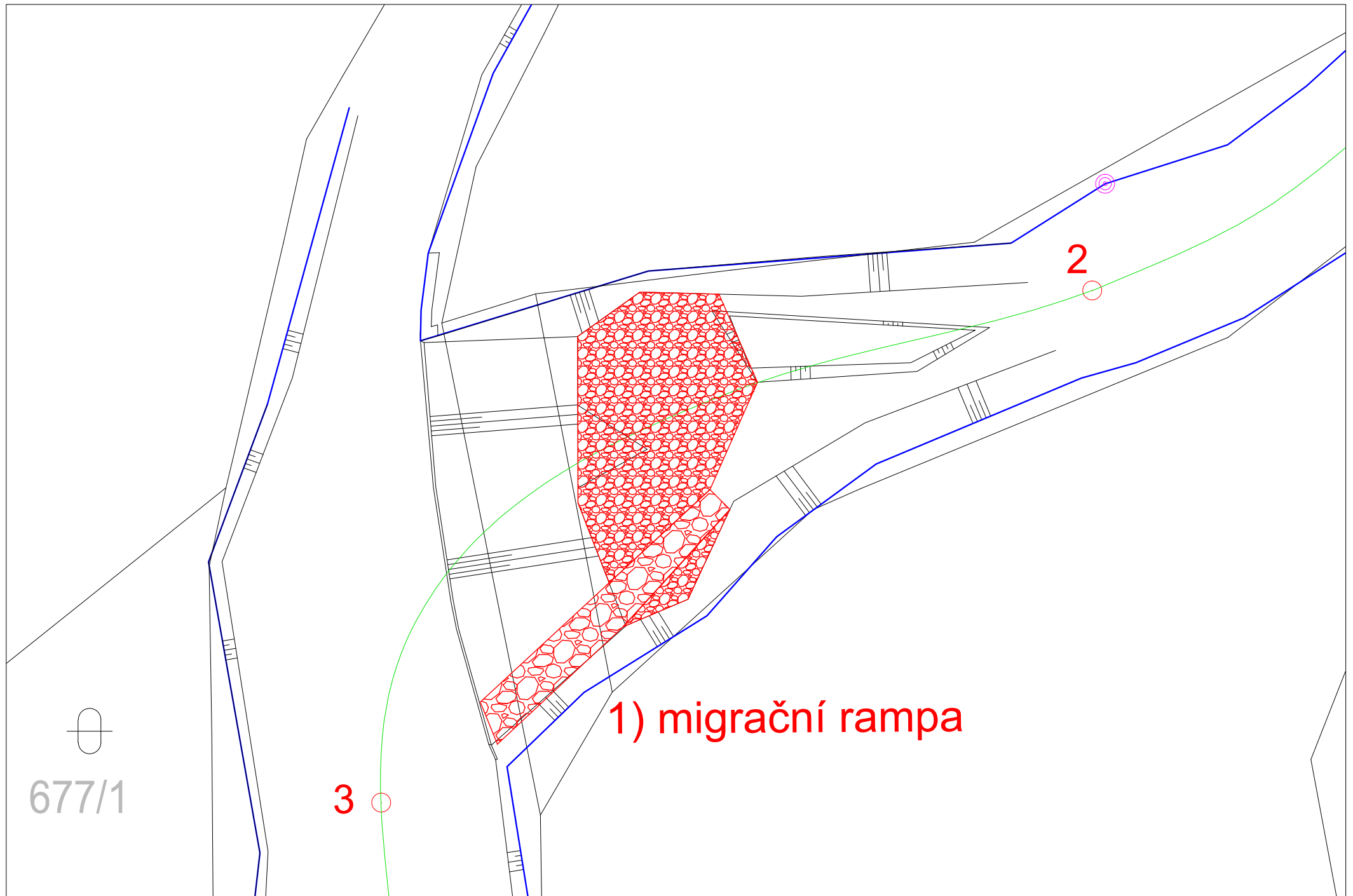
MVE provozuje jeho syn v nájmu od majitelů. V létě bude probíhat rekonstrukce pravé strany jezu. O výstavbě RP neuvažují, vše je nutné nejprve projednat s majiteli, ale na investici nemají finanční prostředky. Principiálně nejsou proti, obzvláště pokud by bylo možné spojit výstavbu RP s rekonstrukcí pravé části jezu.

HODNOCENÍ

Zahájení jednání, jiné technické řešení

REALIZOVATELNOST

stupeň III



ID VODNÍHO TOKU: 200068483 SOUŘADNICE X JTSK: -813901,95 Y JTSK: -1087826,47

ZÁKLADNÍ PARAMETRY PŘÍČNÉ PŘEKÁŽKY

DRUH	pevný	SPÁD [m]	2
TVAR	přímý	STŘ. DÉLKA [m]	30,2
TYP	lichoběžníkový		
VLASTNÍK	nezjištěn		

POPIS

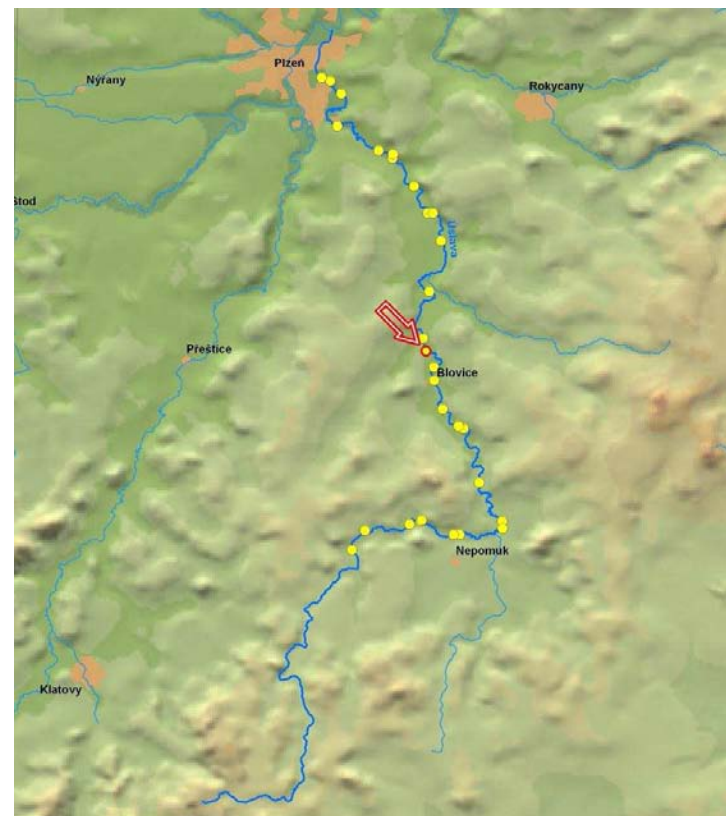
Jedná se o pevný přímý jez v délce 30 m a o spádu přibližně 2 m. O jez se vedou majetkové spory, stejně tak o MVE v bývalém mlýně, která stojí na levém břehu a v současnosti je mimo provoz. V odpadním kanále o celkové délce přibližně 200 m protéká pouze minimální asanační průtok.

VAZBA NA ADMINISTRATIVNÍ ČLENĚNÍ

KÓD KRAJE	04	NÁZEV KRAJE	Plzeňský
KÓD OKRESU	3406	NÁZEV OKRESU	Plzeň-jih
KÓD ORP	00573	NÁZEV ORP	Blovice
KÓD OBCE	2960	NÁZEV OBCE	Blovice
KÓD ST.Ú.	00573	NÁZEV ST.Ú.	Městský úřad Blovice - Stavební úřad

VAZBA NA HYDROLOGICKÉ ČLENĚNÍ POVODÍ

ČÍSLO HYDROL.POŘ.	110050390	ÚSEK HR. ČLENĚNÍ VODNÍHO TOKU	1334400
ÚTVAR POVRCH.VOD	13368000	Úslava po ústí do toku Berounka	



ID VODNÍHO TOKU: 200068483

SOUŘADNICE X JTSK: -813901,95 Y JTSK: -1087826,47

ELEKTRÁRNY - nejsou

PROPUSTI - nejsou

FOTODOKUMENTACE S POPISEM

Pohled na jez



Vtok do MVE na levé straně jezu



Charakter toku pod jezem



ID VODNÍHO TOKU: 200068483

SOUŘADNICE X JTSK: -813901,95 Y JTSK: -1087826,47

Bývalý mlýn s v současné době nefunkční MVE



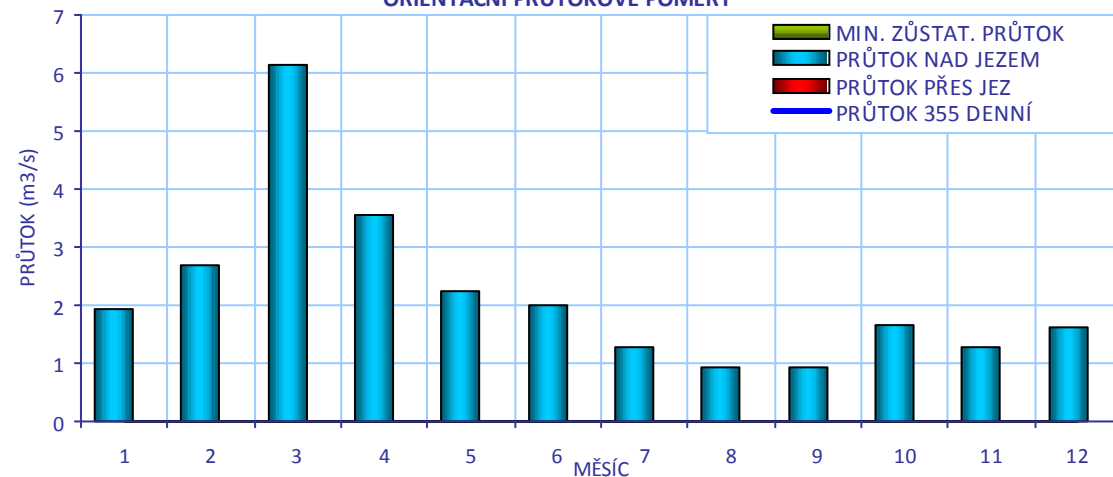
Odpadní kanál



Odpadní kanál s asanančním průtokem



ORIENTAČNÍ PRŮTOKOVÉ POMĚRY



CÍLOVÉ RYBÍ SPOLEČENSTVO

SPOLEČENSTVO RYB	cejnové pásmo
RYBNÉ VODY	kaprové vody

VODÁCKÉ PODMÍNKY

SPORT. PROPUST	není
SJÍŽDĚNÍ	nehodnoceno - vodácky málo frekventovaný úsek
PŘETAŽENÍ	nehodnoceno - vodácky málo frekventovaný úsek
PŘENESENÍ	nehodnoceno - vodácky málo frekventovaný úsek
ZHODNOCENÍ A NÁVRH	Vzhledem k tomu, že se jedná o vodácky méně využívaný úsek, je stávající stav vyhovující.

ID VODNÍHO TOKU: 200068483

SOUŘADNICE X JTSK: -813901,95 Y JTSK: -1087826,47

IDENTIFIKACE PARCEL VE VZTAHU K NAVRHOVANÉMU ŘEŠENÍ

POZEMEK	BŘEH/TOK	ID KAT.Ú.	KATASTR	PARC. ČÍSLO	VÝMĚRA	DRUH POZEMKU	ČÍSLO LV	PODÍL	VLASTNÍK
př. pozemek	PB	605735	PK	837/1	47915	trvalý travní porost			nezjištěn
koryto toku	TOK	605735	PK	1505/1	91658	vodní plocha			nezjištěn



POTENCIÁLNĚ DOTČENÉ ÚZEMNÍ LIMITY

VELKOPLOŠNÁ CHRÁNĚNÁ ÚZEMÍ	- nejsou
PŘÍRODNÍ PARK	- není
NATURA	- není
MALOPLOŠNÁ ZVLÁŠTĚ CHRÁNĚNÁ ÚZEMÍ	- nejsou
DALŠÍ LIMITY ÚZEMÍ	- nejsou

ID VODNÍHO TOKU: 200068483

SOUŘADNICE X JTSK: -813901,95 Y JTSK: -1087826,47

ŘEŠENÍ MIGRAČNÍ PROSTUPNOSTI

STÁVAJÍCÍ STAV

RYBÍ PŘECHOD

není

POPIS

VAZBA NA PLÁNY OBLASTI POVODÍ A KONCEPCI MIGRAČNÍHO ZPRŮCHODNĚNÍ

ID OPATŘENÍ NÁZEV do 2015

Bude řešeno po roce 2015

Úsek toku patří mezi prioritní v koncepci zprůchodnění říční sítě ČR v rovině

nadregionálního biokoridoru: ano národního úseku toku: ne

DOKUMENTACE

není k dispozici

NAVRHOVANÝ STAV

ZPŮSOB ŘEŠENÍ

bypas

UMÍSTĚNÍ

vpravo

POPIS ŘEŠENÍ

Jez je migračně neprůchodný. Vhodným řešením je vybudování bypasu na pravém břehu. Cenu bypasu lze při návrhovém průtoku 0,2 m³/s, šířce 2 m a délce 40 m odhadnout na 2 mil Kč. Problémem realizace opatření jsou majetkové spory, kdy není s kým jednat. Nejprve je tedy třeba vyjasnit vlastnictví.

INVEST. NÁKLADY

2 000 000 Kč

VYJÁDŘENÍ
DOTČENÝCH OSOB A
FIREM

Nepodařilo se je zkontaktovat.

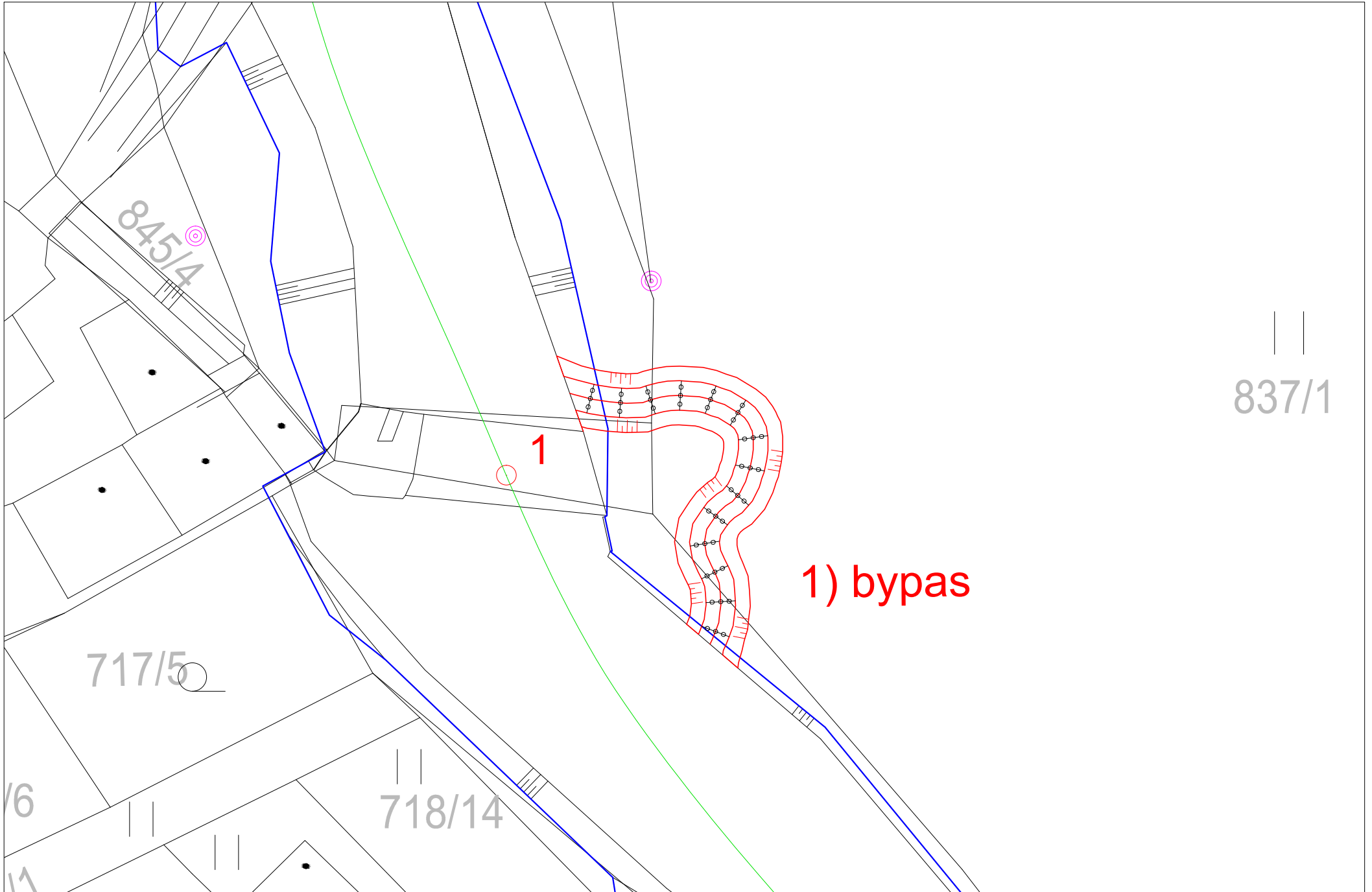
HODNOCENÍ

Zahájení jednání, jiné technické řešení

REALIZOVATELNOST

stupeň III

200057690 - KAMENSKO - ÚSLAVA - 34,103 ř.km



ID VODNÍHO TOKU: 200068483 SOUŘADNICE X JTSK: -813418,22 Y JTSK: -1088809,44

ZÁKLADNÍ PARAMETRY PŘÍČNÉ PŘEKÁŽKY

DRUH	pevný	SPÁD [m]	1,53
TVAR	přímý	STŘ. DÉLKA [m]	19,3
TYP	střešovitý		
VLASTNÍK	Povodí Vltavy, státní podnik		

POPIS

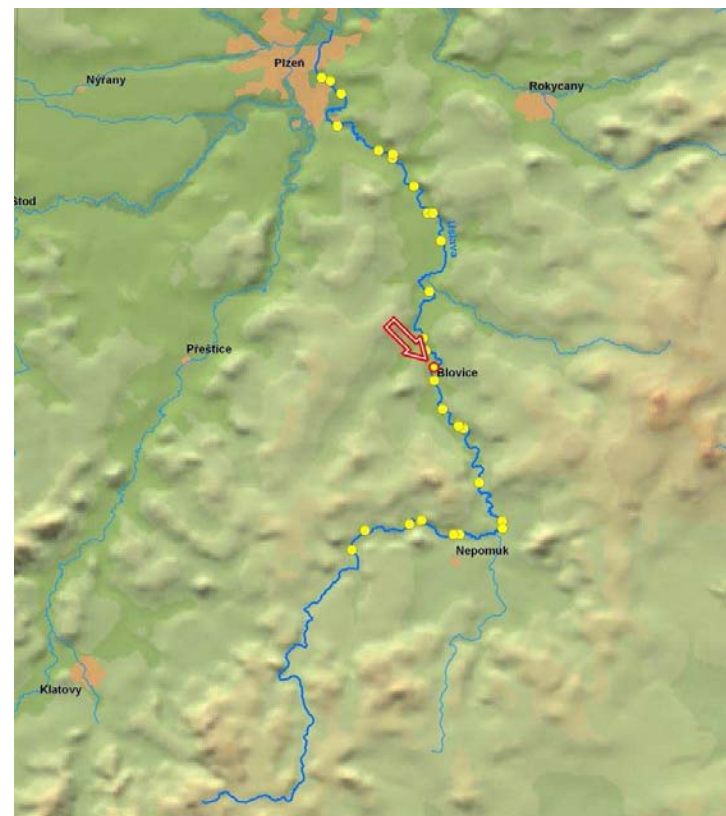
Jedná se o pevný přímý jez v majetku PVL. Délka jezu činí 19 m a spád 1,5 m. Na levém břehu stál původně mlýn, nyní je zde továrna a náhon je zasypán.

VAZBA NA ADMINISTRATIVNÍ ČLENĚNÍ

KÓD KRAJE	04	NÁZEV KRAJE	Plzeňský
KÓD OKRESU	3406	NÁZEV OKRESU	Plzeň-jih
KÓD ORP	00573	NÁZEV ORP	Blovice
KÓD OBCE	2960	NÁZEV OBCE	Blovice
KÓD ST.Ú.	00573	NÁZEV ST.Ú.	Městský úřad Blovice - Stavební úřad

VAZBA NA HYDROLOGICKÉ ČLENĚNÍ POVODÍ

ČÍSLO HYDROL.POŘ.	110050390	ÚSEK HR. ČLENĚNÍ VODNÍHO TOKU	1334400
ÚTVAR POVRCH.VOD	13368000	Úslava po ústí do toku Berounka	



ID VODNÍHO TOKU: 200068483

SOUŘADNICE X JTSK: -813418,22 Y JTSK: -1088809,44

ELEKTRÁRNY - nejsou

PROPUSTI - nejsou

FOTODOKUMENTACE S POPISEM

Pohled na jez, v pozadí továrna



Pohled na podjezí

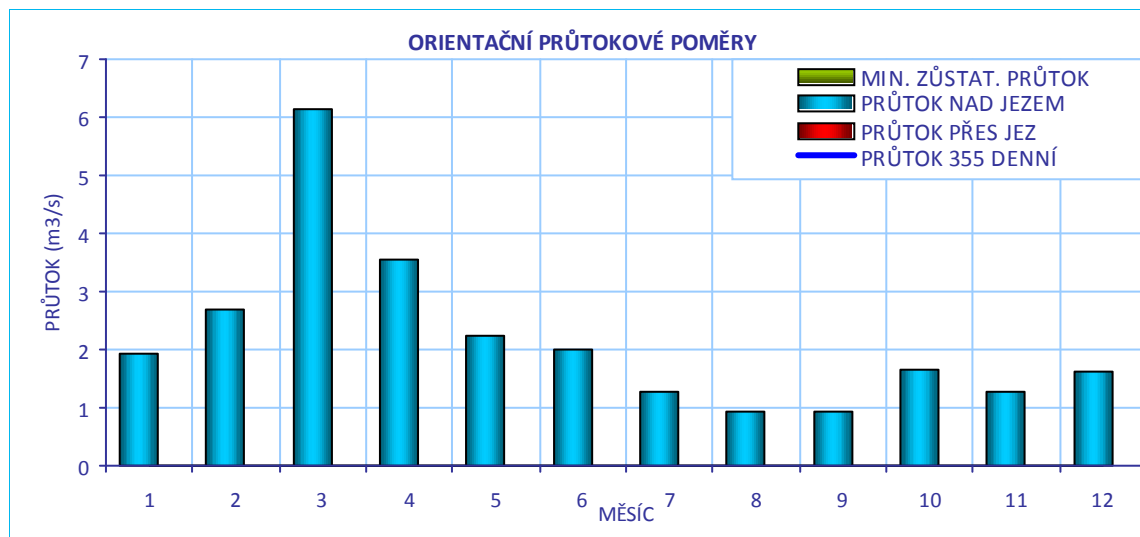


Detail pravého břehu



ID VODNÍHO TOKU: 200068483

SOUŘADNICE X JTSK: -813418,22 Y JTSK: -1088809,44

**CÍLOVÉ RYBÍ SPOLEČENSTVO**

SPOLEČENSTVO RYB	cejnové pásmo
RYBNÉ VODY	kaprové vody

VODÁCKÉ PODMÍNKY

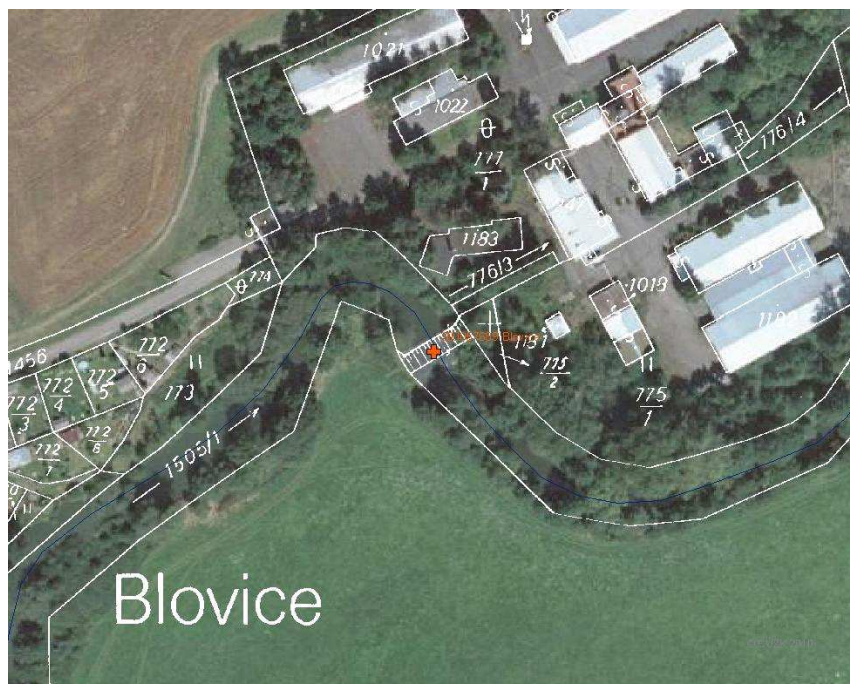
SPORT. PROPUST	není
SJÍŽDĚNÍ	nehodnoceno - vodácky málo frekventovaný úsek
PŘETAŽENÍ	nehodnoceno - vodácky málo frekventovaný úsek
PŘENESENÍ	nehodnoceno - vodácky málo frekventovaný úsek
ZHODNOCENÍ A NÁVRH	Vzhledem k tomu, že se jedná o vodáky méně využívaný úsek, je stávající stav vyhovující.

ID VODNÍHO TOKU: 200068483

SOUŘADNICE X JTSK: -813418,22 Y JTSK: -1088809,44

IDENTIFIKACE PARCEL VE VZTAHU K NAVRHOVANÉMU ŘEŠENÍ

POZEMEK	BŘEH/TOK	ID KAT.Ú.	KATASTR	PARC. ČÍSLO	VÝMĚRA	DRUH POZEMKU	ČÍSLO LV	PODÍL	VLASTNÍK
př. pozemek	PB	605735	PK	948/1	132707	trvalý travní porost			nezjištěn
koryto toku	TOK	605735	PK	1505/1	91658	vodní plocha			nezjištěn



POTENCIÁLNĚ DOTČENÉ ÚZEMNÍ LIMITY

VELKOPLOŠNÁ CHRÁNĚNÁ ÚZEMÍ	- nejsou
PŘÍRODNÍ PARK	- není
NATURA	- není
MALOPLOŠNÁ ZVLÁŠTĚ CHRÁNĚNÁ ÚZEMÍ	- nejsou
DALŠÍ LIMITY ÚZEMÍ	- nejsou

ID VODNÍHO TOKU: 200068483

SOUŘADNICE X JTSK: -813418,22 Y JTSK: -1088809,44

ŘEŠENÍ MIGRAČNÍ PROSTUPNOSTI

STÁVAJÍCÍ STAV

RYBÍ PŘECHOD

není

POPIS

VAZBA NA PLÁNY OBLASTI POVODÍ A KONCEPCI MIGRAČNÍHO ZPRŮCHODNĚNÍ

ID OPATŘENÍ NÁZEV do 2015

Bude řešeno po roce 2015

Úsek toku patří mezi prioritní v koncepci zprůchodnění říční sítě ČR v rovině

nadregionálního biokoridoru: ano národního úseku toku: ne

DOKUMENTACE

není k dispozici

NAVRHOVANÝ STAV

ZPŮSOB ŘEŠENÍ

odstranění či úprava na balvanitý skluz, nebo bypas

UMÍSTĚNÍ

celý jez, bypas vpravo

POPIS ŘEŠENÍ

Jez je migračně neprůchodný.

1. Vzhledem k tomu, že jez není využíván k odběru, navrhuje se jako první posoudit, zda by jej nebylo možné odstranit, případně snížit a nahradit balvanitým skluzem.

Cenu opatření lze odhadnout až po navržení technických parametrů.

2. Pokud bude jez zachován, pak je vhodným řešením vybudování bypasu na pravém břehu. Vzhledem k tomu, že na jezu není odběr, je nutné počítat s přiměřeným

návrhovým průtokem. Cenu bypasu lze při návrhovém průtoku 0,3 m³/s, šířce 2,5 m a délce 30 m odhadnout na 1,5 mil Kč.

INVEST. NÁKLADY

1 500 000 Kč

VYJÁDŘENÍ
DOTČENÝCH OSOB A
FIREM

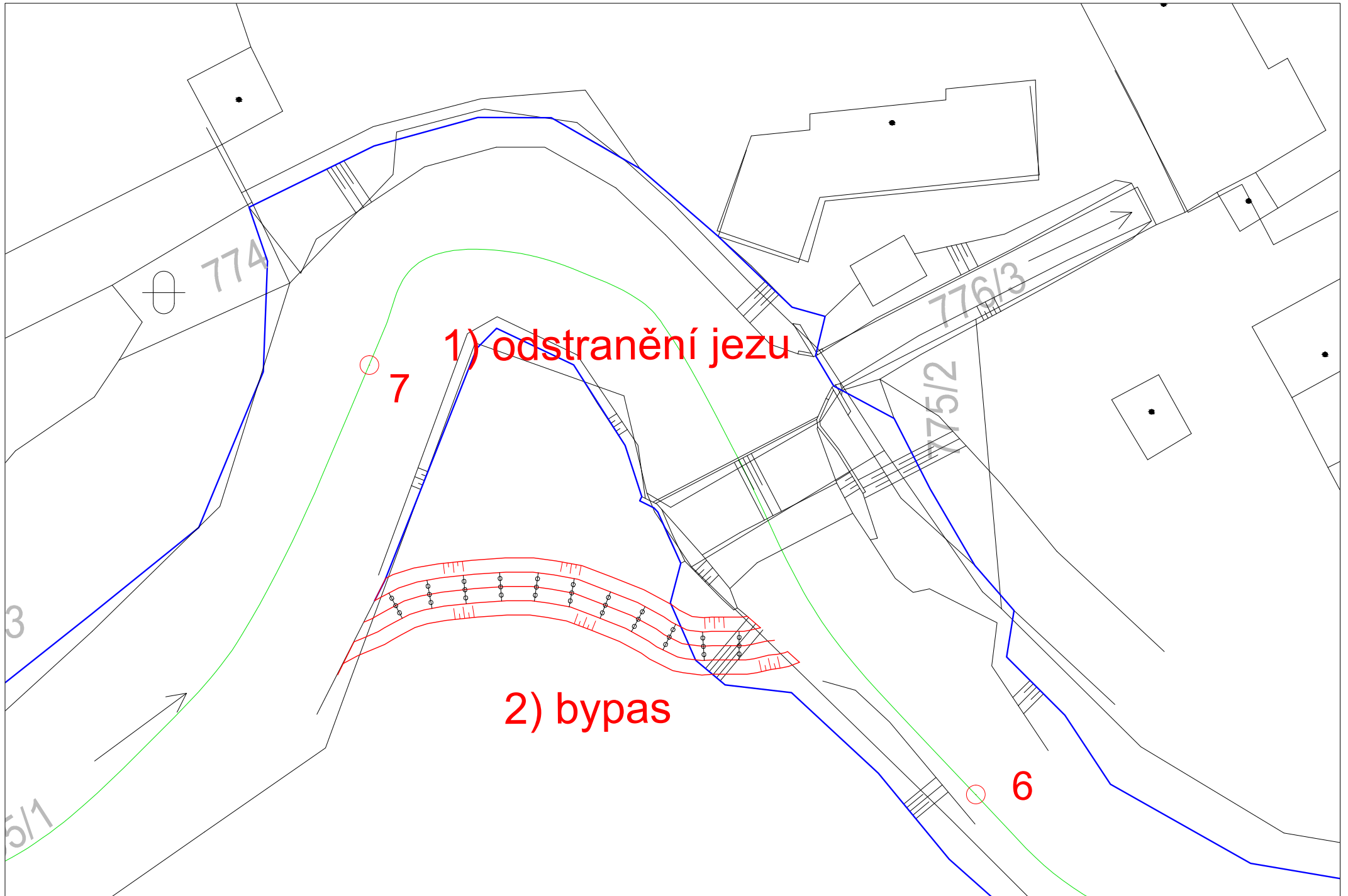
není

HODNOCENÍ

Zahájení jednání, jiné technické řešení

REALIZOVATELNOST

stupeň II



ID VODNÍHO TOKU: 200068483 SOUŘADNICE X JTSK: -813406,15 Y JTSK: -1089607,99

ZÁKLADNÍ PARAMETRY PŘÍČNÉ PŘEKÁŽKY

DRUH	pevný	SPÁD [m]	1,8
TVAR	přímý	STŘ. DÉLKA [m]	28,88
TYP	lichoběžníkový		
VLASTNÍK	p. Vladimíra Frohliche		

POPIS

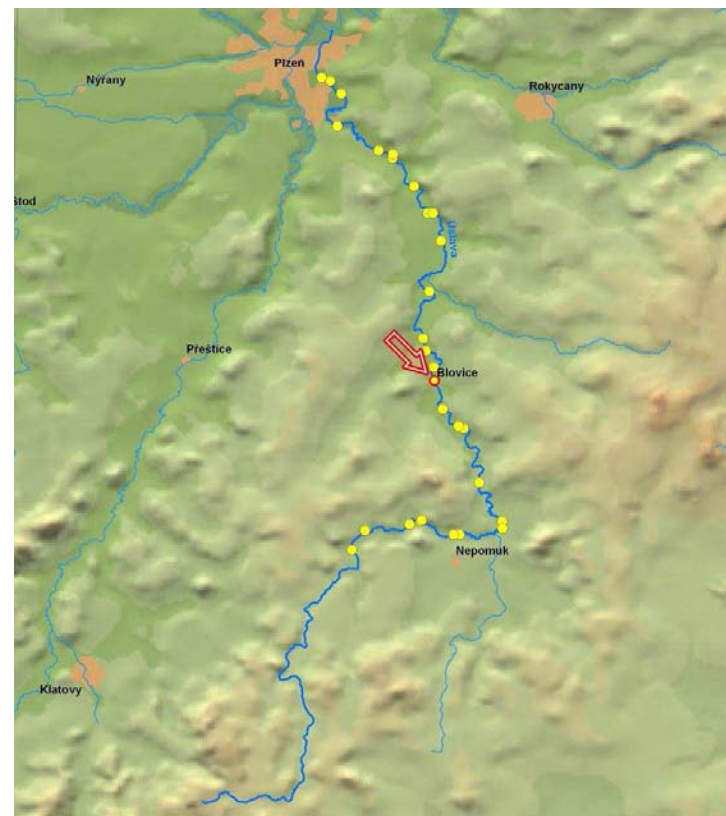
Jedná se o pevný přímý jez o délce přibližně 29 m a spádu 1,8 m v majetku p. Vladimíra Frohliche. Na levém břehu je budova bývalého mlýna v níž je MVE. Parametry MVE a MZP se nepodařilo ověřit. Odpadní náhon je dlouhý přibližně 100 m.

VAZBA NA ADMINISTRATIVNÍ ČLENĚNÍ

KÓD KRAJE	04	NÁZEV KRAJE	Plzeňský
KÓD OKRESU	3406	NÁZEV OKRESU	Plzeň-jih
KÓD ORP	00573	NÁZEV ORP	Blovice
KÓD OBCE	2960	NÁZEV OBCE	Blovice
KÓD ST.Ú.	00573	NÁZEV ST.Ú.	Městský úřad Blovice - Stavební úřad

VAZBA NA HYDROLOGICKÉ ČLENĚNÍ POVODÍ

ČÍSLO HYDROL.POŘ.	110050370	ÚSEK HR. ČLENĚNÍ VODNÍHO TOKU	1334200
ÚTVAR POVRCH.VOD	13368000	Úslava po ústí do toku Berounka	



ID VODNÍHO TOKU: 200068483 SOUŘADNICE X JTSK: -813406,15 Y JTSK: -1089607,99

ELEKTRÁRNY - celkem 1

ID	999999967	POLOHA	vlevo	UMÍSTĚNÍ	na náhonu	TYP TURBINY	,5 kW a hltnosti 300 l/s + Francisova turbína o výkonu 18 kW	ODBĚR MAX (MIN) [m ³ /s]	1 (?)
VÝKON INSTAL.(REÁLNÝ)[kW]	25,5 (18)	POZNÁMKA	MT 3 (7,5 kW, hltnost 300 l/s) + Francisova t. (18 kW, hltnost 700 l/s) - Derivační, náhon 2km dlouhý v provozu od roku 1989						
DRŽITEL LICENCE (VLASTNÍK)	Vladimír Frohlich, Bělohrobského 82, 336 01 Blovice								

PROPUSTI - celkem 1

ID	200413113	TYP		POLOHA	vlevo	DÉLKA [m]		ŠÍŘKA [m]	1,08
POZNÁMKA									

FOTODOKUMENTACE S POPISEM

Pohled na jez a bývalý mlýn, ve kterém je MVE



Odpadní kanál

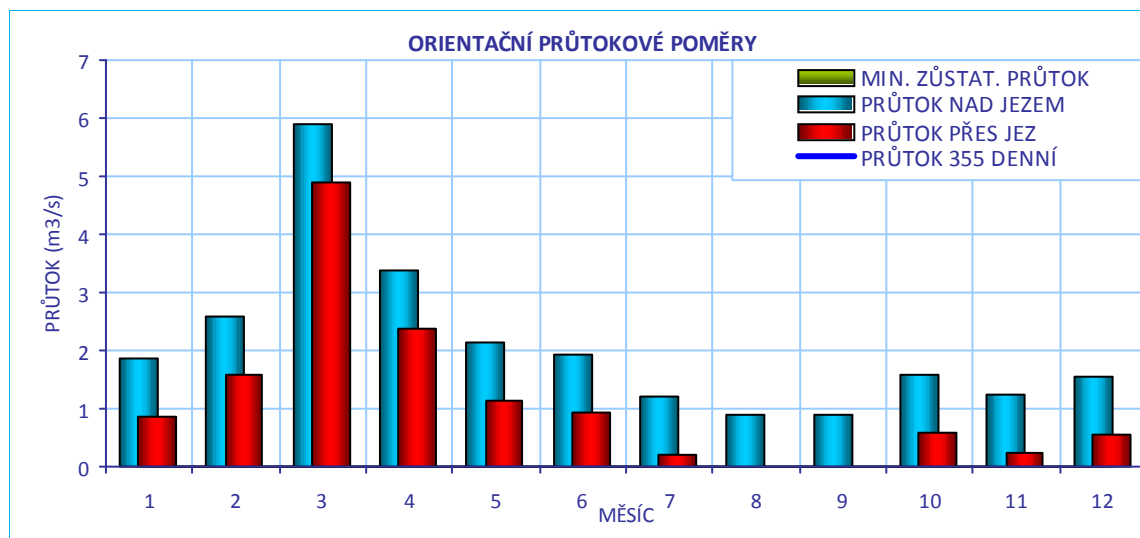


Detail pravá strany jezu



ID VODNÍHO TOKU: 200068483

SOUŘADNICE X JTSK: -813406,15 Y JTSK: -1089607,99

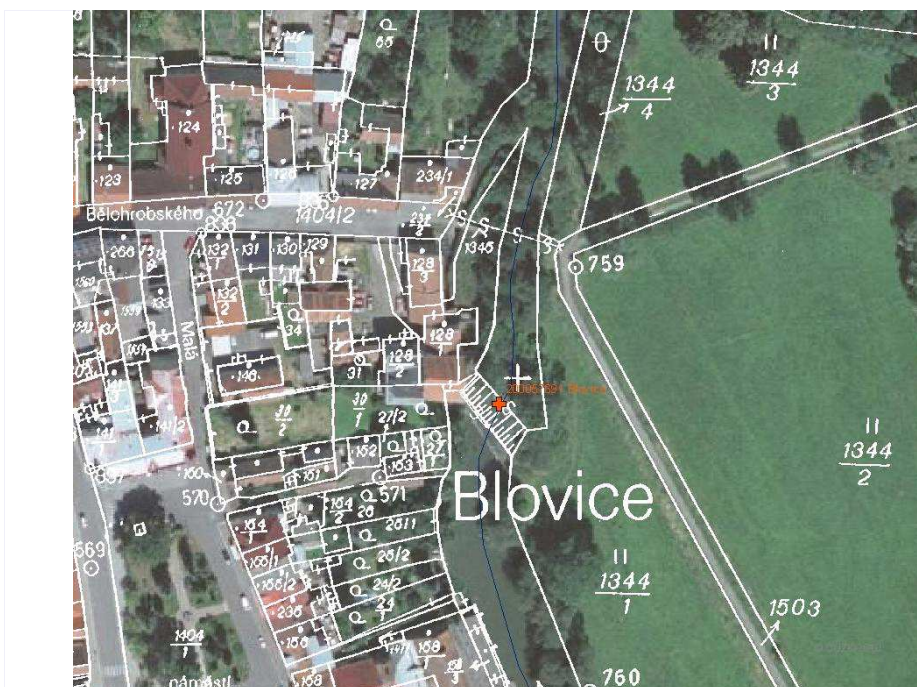
**CÍLOVÉ RYBÍ SPOLEČENSTVO**SPOLEČENSTVO RYB RYBNÉ VODY **VODÁCKÉ PODMÍNKY**SPORT. PROPUST SJÍZDĚNÍ PŘETAŽENÍ PŘENESENÍ ZHODNOCENÍ A NÁVRH

ID VODNÍHO TOKU: 200068483

SOUŘADNICE X JTSK: -813406,15 Y JTSK: -1089607,99

IDENTIFIKACE PARCEL VE VZTAHU K NAVRHOVANÉMU ŘEŠENÍ

POZEMEK	BŘEH/TOK	ID KAT.Ú.	KATASTR	PARC. ČÍSLO	VÝMĚRA	DRUH POZEMKU	ČÍSLO LV	PODÍL	VLASTNÍK
př. pozemek	PB	605735	PK	1344/1	10548	trvalý travní porost			nezjištěn
MVE - stavba	LB	605735	KN	st. 128/1	567	zastavěná plocha a nádvoří	1061	1	Vladimír Fröhlich
koryto toku	TOK	605735	PK	1505/1	91658	vodní plocha			nezjištěn



POTENCIÁLNĚ DOTČENÉ ÚZEMNÍ LIMITY

VELKOPLOŠNÁ CHRÁNĚNÁ ÚZEMÍ	- nejsou
PŘÍRODNÍ PARK	- není
NATURA	- není
MALOPLOŠNÁ ZVLÁŠTĚ CHRÁNĚNÁ ÚZEMÍ	- nejsou
DALŠÍ LIMITY ÚZEMÍ	- nejsou

ID VODNÍHO TOKU: 200068483

SOUŘADNICE X JTSK: -813406,15 Y JTSK: -1089607,99

ŘEŠENÍ MIGRAČNÍ PROSTUPNOSTI

STÁVAJÍCÍ STAV

RYBÍ PŘECHOD

není

POPIS

VAZBA NA PLÁNY OBLASTI POVODÍ A KONCEPCI MIGRAČNÍHO ZPRŮCHODNĚNÍ

ID OPATŘENÍ NÁZEV do 2015

Bude řešeno po roce 2015

Úsek toku patří mezi prioritní v koncepci zprůchodnění říční sítě ČR v rovině

nadregionálního biokoridoru: ano národního úseku toku: ne

DOKUMENTACE

není k dispozici

NAVRHOVANÝ STAV

ZPŮSOB ŘEŠENÍ

migrační rampa

UMÍSTĚNÍ

vpravo

POPIS ŘEŠENÍ

Jez je migračně neprůchodný. Vhodným řešením je vybudování migrační rampy nebo bypasu v pravé části jezu podél břehu. Návrhový průtok je navržen na úrovni 0,2 m³/s. Při délce 40 m a šířce 2 m lze cenu RP odhadnout na 2 mil Kč.

INVEST. NÁKLADY

2 000 000 Kč

VYJÁDŘENÍ

p. Vladimír Frohlich, Bělohorského 82, Blovice, tel.: 603 471 854

DOTČENÝCH OSOB A FIREM

Rámcově s výstavbou RP souhlasí, zpevnila a opravila by se tím pravá strana jezu. Má však podmínku, aby funkce RP neovlivnila funkci MVE, tedy návrhový průtok RP bude součástí MZP. MVE je za současných podmínek v provozu přibližně 7 měsíců v roce. Majitel je ochoten o věci dále jednat, ale vzhledem k zisku z výroby na MVE je v současné době investice do RP nad jeho možnosti.

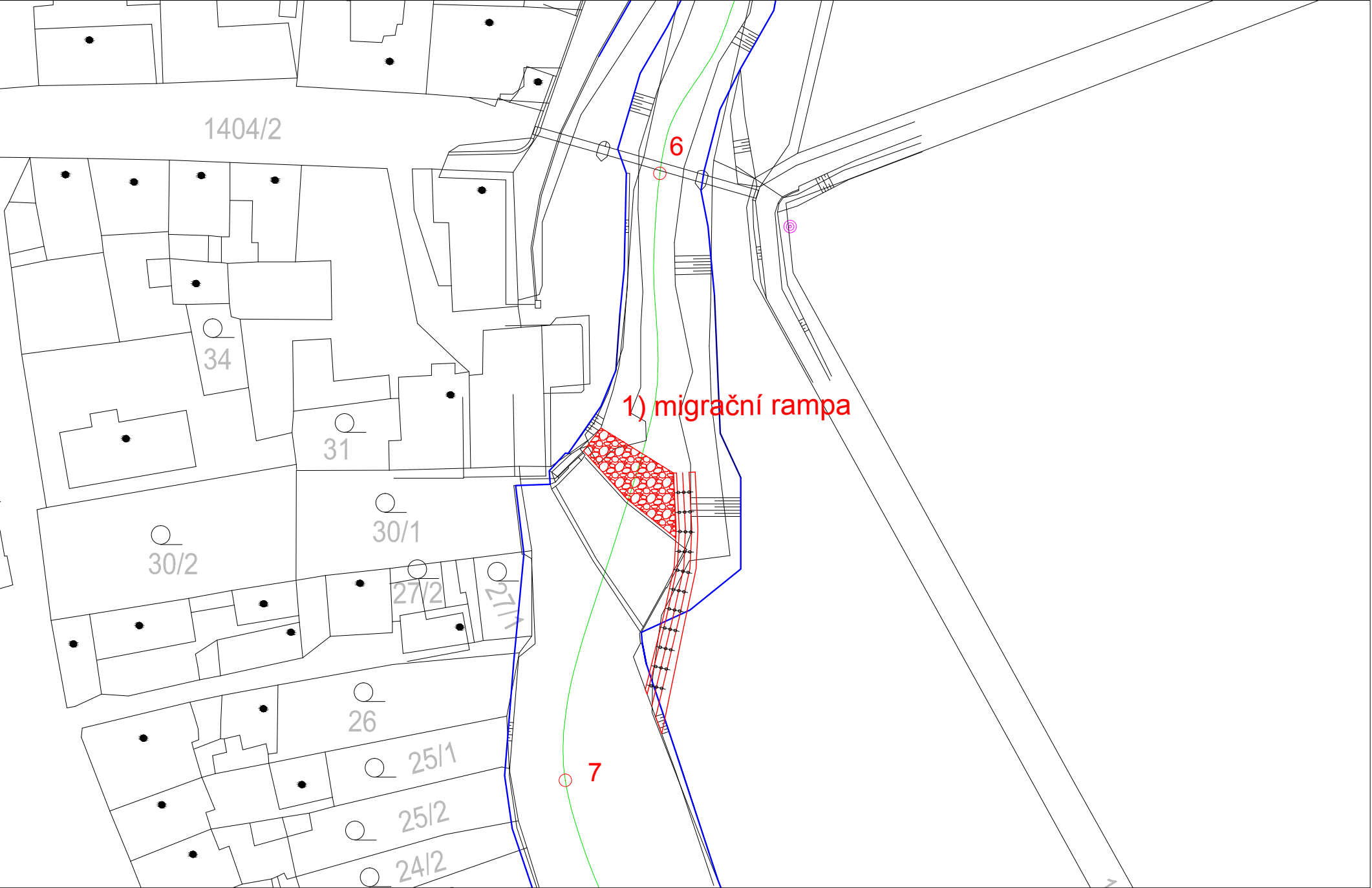
HODNOCENÍ

Zahájení jednání, jiné technické řešení

REALIZOVATELNOST

stupeň III

200057691 - BLOVICE - ÚSLAVA - 37,666 ř.km



ID VODNÍHO TOKU: 200068483 SOUŘADNICE X JTSK: -812881,06 Y JTSK: -1091369,98

ZÁKLADNÍ PARAMETRY PŘÍČNÉ PŘEKÁŽKY

DRUH	pevný	SPÁD [m]	1,4
TVAR	přímý	STŘ. DÉLKA [m]	20
TYP	lichoběžníkový		
VLASTNÍK	Povodí Vltavy, státní podnik		

POPIS

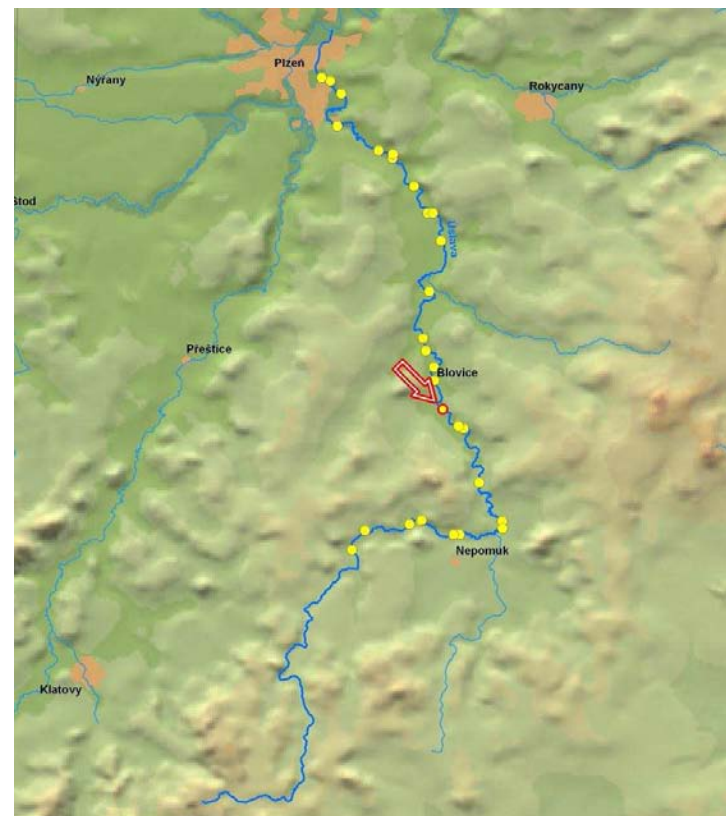
Jedná se o pevný přímý jez v majetku PVL. Délka jezu činí 20 m a spád 140 cm. Na levé straně začíná náhon k MVE p. Kučery a p. Sýkory s Q_{max} 1 m³/s, MZP ve výši $Q_{355} = 0,18$ m³/s, která je v současné době nefunkční. Náhon je dlouhý přibližně 1,5 km. Podél levobřežního pilíře je poškozené opevnění. Přibližně uprostřed jezu je umístěna štěrková propust.

VAZBA NA ADMINISTRATIVNÍ ČLENĚNÍ

KÓD KRAJE	04	NÁZEV KRAJE	Plzeňský
KÓD OKRESU	3406	NÁZEV OKRESU	Plzeň-jih
KÓD ORP	00573	NÁZEV ORP	Blovice
KÓD OBCE	2960	NÁZEV OBCE	Blovice
KÓD ST.Ú.	00573	NÁZEV ST.Ú.	Městský úřad Blovice - Stavební úřad

VAZBA NA HYDROLOGICKÉ ČLENĚNÍ POVODÍ

ČÍSLO HYDROL.POŘ.	110050350	ÚSEK HR. ČLENĚNÍ VODNÍHO TOKU	1334000
ÚTVAR POVRCH.VOD	13368000	Úslava po ústí do toku Berounka	



ID VODNÍHO TOKU: 200068483

SOUŘADNICE X JTSK: -812881,06 Y JTSK: -1091369,98

ELEKTRÁRNY - celkem 1

ID	200059159	POLOHA	vlevo	UMÍSTĚNÍ	na náhonu	TYP TURBINY	MT3, Francis	ODBĚR MAX (MIN) [m ³ /s]	1 (?)
		VÝKON INSTAL.(REÁLNÝ)[kW]	29,5 (?)	POZNÁMKA	Připravuje se obnovení MVE				
		DRŽITEL LICENCE (VLASTNÍK)	(Jan Sýkora, p. Kučera)						

PROPUSTI - celkem 1

ID	200215741	TYP	štěrková	POLOHA	uprostřed	DÉLKA [m]	3,4	ŠÍŘKA [m]	3,7
		POZNÁMKA							

FOTODOKUMENTACE S POPISEM

Pohled na jez a pravý břeh



Detail levého břehu

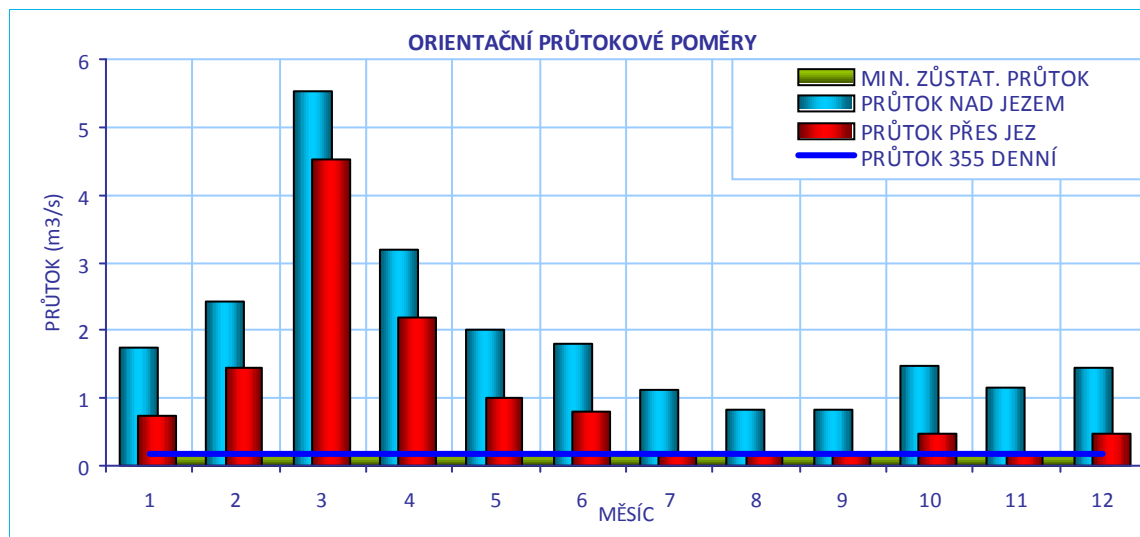


Opevnění v podjezí na levém břehu



ID VODNÍHO TOKU: 200068483

SOUŘADNICE X JTSK: -812881,06 Y JTSK: -1091369,98

**CÍLOVÉ RYBÍ SPOLEČENSTVO**

SPOLEČENSTVO RYB	cejnové pásmo
RYBNÉ VODY	kaprové vody

VODÁCKÉ PODMÍNKY

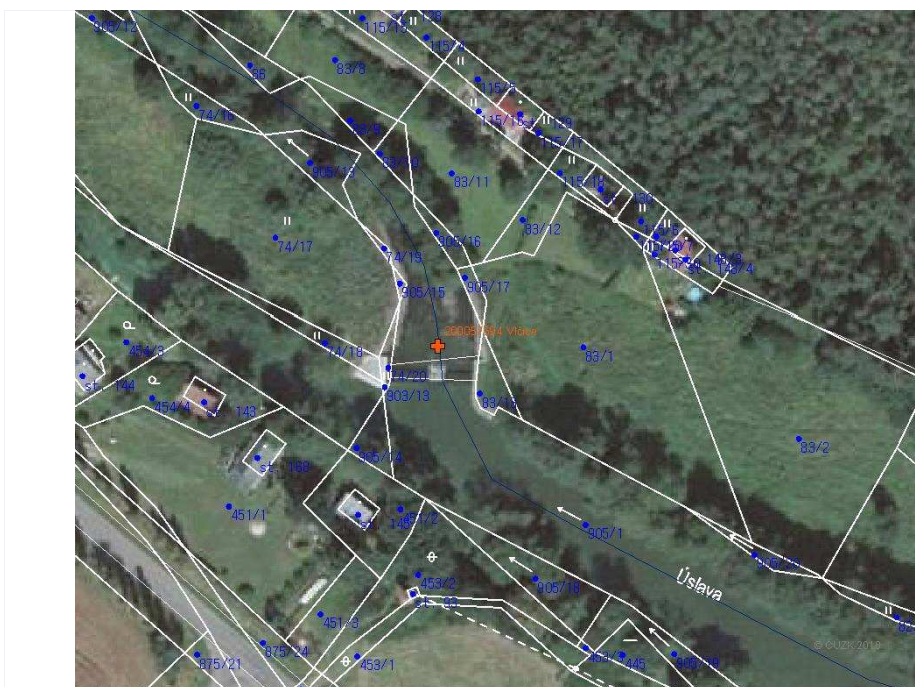
SPORT. PROPUST	není
SJÍŽDĚNÍ	nehodnoceno - vodácky málo frekventovaný úsek
PŘETAŽENÍ	nehodnoceno - vodácky málo frekventovaný úsek
PŘENESENÍ	nehodnoceno - vodácky málo frekventovaný úsek
ZHODNOCENÍ A NÁVRH	Vzhledem k tomu, že se jedná o vodácky méně využívaný úsek, je stávající stav vyhovující.

ID VODNÍHO TOKU: 200068483

SOUŘADNICE X JTSK: -812881,06 Y JTSK: -1091369,98

IDENTIFIKACE PARCEL VE VZTAHU K NAVRHOVANÉMU ŘEŠENÍ

POZEMEK	BŘEH/TOK	ID KAT.Ú.	KATASTR	PARC. ČÍSLO	VÝMĚRA	DRUH POZEMKU	ČÍSLO LV	PODÍL	VLASTNÍK
př. pozemek	LB	783757	KN	74/17	1600	trvalý travní porost			nezjištěn
koryto toku	TOK	783757	KN	905/1	22578	vodní plocha	24	1	Povodí Vltavy, státní podnik
MVE - stavba	LB	605751	KN	st.35/2	1166	zastavěná plocha a nádvoří	1531	1	Sýkora Jan



POTENCIÁLNĚ DOTČENÉ ÚZEMNÍ LIMITY

VELKOPLOŠNÁ CHRÁNĚNÁ ÚZEMÍ	- nejsou
PŘÍRODNÍ PARK	- není
NATURA	- není
MALOPLOŠNÁ ZVLÁŠTĚ CHRÁNĚNÁ ÚZEMÍ	- nejsou
DALŠÍ LIMITY ÚZEMÍ	- nejsou

ID VODNÍHO TOKU: 200068483

SOUŘADNICE X JTSK: -812881,06 Y JTSK: -1091369,98

ŘEŠENÍ MIGRAČNÍ PROSTUPNOSTI

STÁVAJÍCÍ STAV

RYBÍ PŘECHOD

není

POPIS

VAZBA NA PLÁNY OBLASTI POVODÍ A KONCEPCI MIGRAČNÍHO ZPRŮCHODNĚNÍ

ID OPATŘENÍ NÁZEV do 2015

Bude řešeno po roce 2015

Úsek toku patří mezi prioritní v koncepci zprůchodnění říční sítě ČR v rovině nadregionálního biokoridoru: ano národního úseku toku: ne

DOKUMENTACE

není k dispozici

NAVRHOVANÝ STAV

ZPŮSOB ŘEŠENÍ

migrační rampa, nebo bypas

UMÍSTĚNÍ

vlevo

POPIS ŘEŠENÍ

Jez je migračně neprůchodný. Vhodným řešením je vybudování migrační rampy v levé části jezu podél břehu nebo bypasu na levém břehu. Návrhový průtok je navržen na úrovni 0,15 m³/s. Při délce 30 m a šířce 1,5 m lze cenu RP odhadnout na 1,2 mil Kč.

INVEST. NÁKLADY

1 200 000 Kč

VYJÁDŘENÍ
DOTČENÝCH OSOB A
FIREM

p. Sýkora, tel.: 371 522 105
V rámci MZP souhlasí s výstavbou RP, připravují výhledově obnovu funkce MVE.

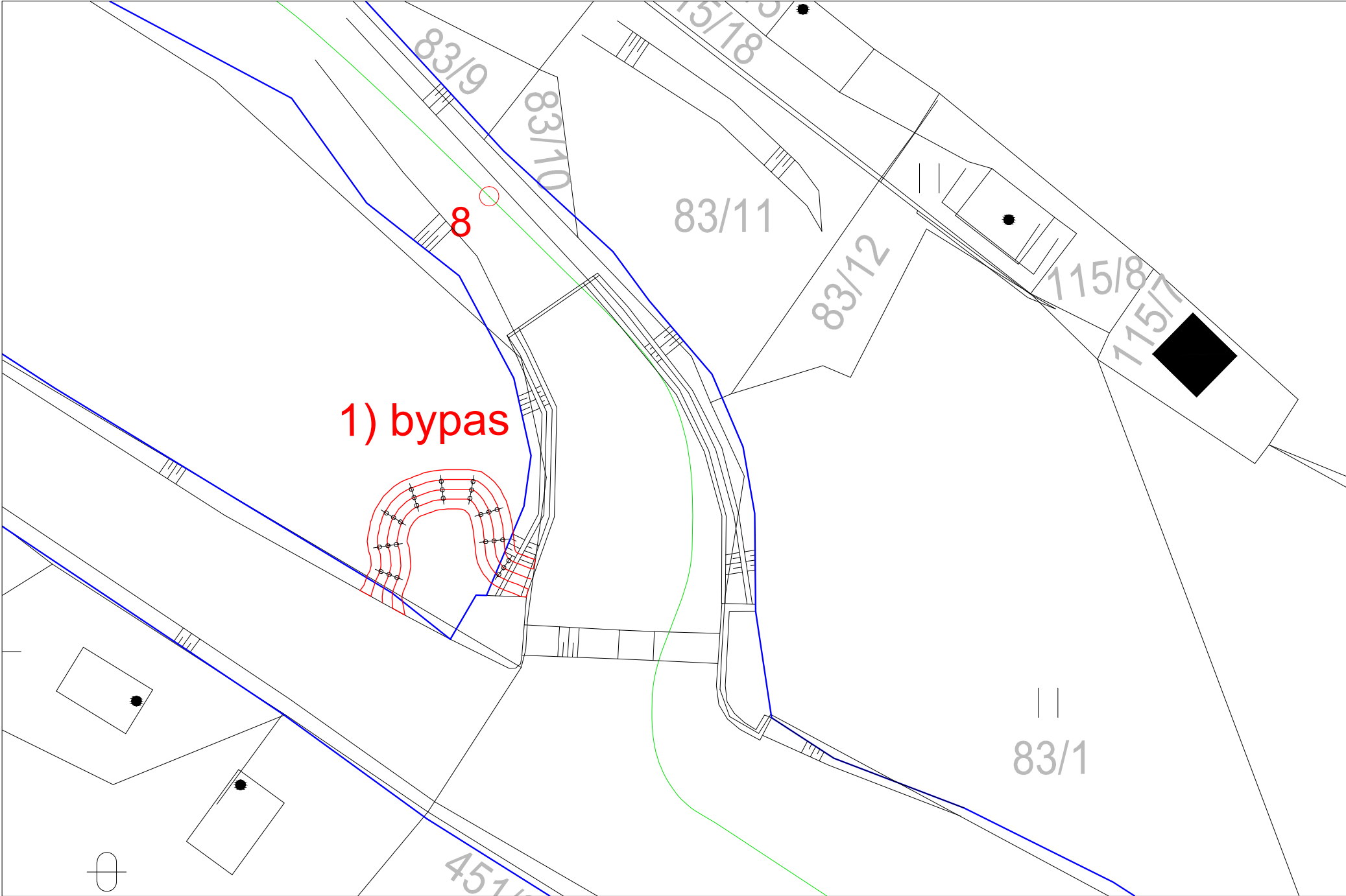
HODNOCENÍ

Zpracování projektové dokumentace, jiné technické řešení

REALIZOVATELNOST

stupeň I

200057694 - VLČICE - ÚSLAVA - 39,863 ř.km



ID VODNÍHO TOKU: 200068483 SOUŘADNICE X JTSK: -811941,18 Y JTSK: -1092383,97

ZÁKLADNÍ PARAMETRY PŘÍČNÉ PŘEKÁŽKY

DRUH	pevný	SPÁD [m]	1
TVAR	přímý	STŘ. DÉLKA [m]	35,36
TYP	lichoběžníkový		
VLASTNÍK	Povodí Vltavy, státní podnik		

POPIS

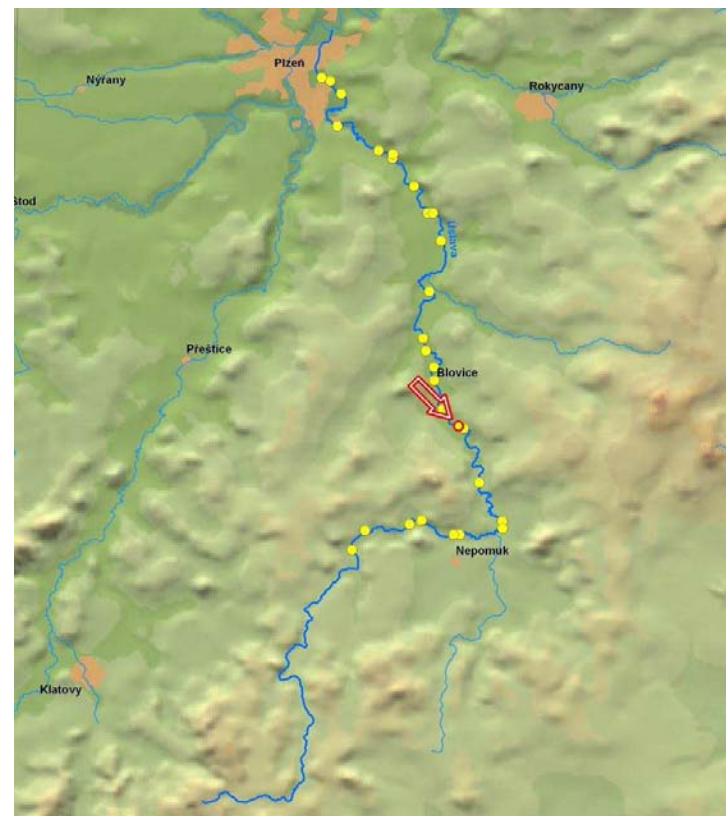
Jedná se o pevný přímý jez v majetku PVL. Délka jezu činí 35 m, spád 1 m. Jez je velmi šikmý a jsou na něm zapojené nánosy. Na levé straně začíná náhon na rybník.

VAZBA NA ADMINISTRATIVNÍ ČLENĚNÍ

KÓD KRAJE	04	NÁZEV KRAJE	Plzeňský
KÓD OKRESU	3406	NÁZEV OKRESU	Plzeň-jih
KÓD ORP	00573	NÁZEV ORP	Blovice
KÓD OBCE	3125	NÁZEV OBCE	Ždírec
KÓD ST.Ú.	00573	NÁZEV ST.Ú.	Městský úřad Blovice - Stavební úřad

VAZBA NA HYDROLOGICKÉ ČLENĚNÍ POVODÍ

ČÍSLO HYDROL.POŘ.	110050350	ÚSEK HR. ČLENĚNÍ VODNÍHO TOKU	1334000
ÚTVAR POVRCH.VOD	13368000	Úslava po ústí do toku Berounka	



ID VODNÍHO TOKU: 200068483 SOUŘADNICE X JTSK: -811941,18 Y JTSK: -1092383,97

ELEKTRÁRNY - nejsou

PROPUSTI - celkem 1

ID	200413126	TYP		POLOHA	vpravo	DÉLKA [m]		ŠÍŘKA [m]	2,32
		POZNÁMKA	Propust navazuje na jezové pole bez pilířů.						

FOTODOKUMENTACE S POPISEM

Pohled na jez



Pohled na jez

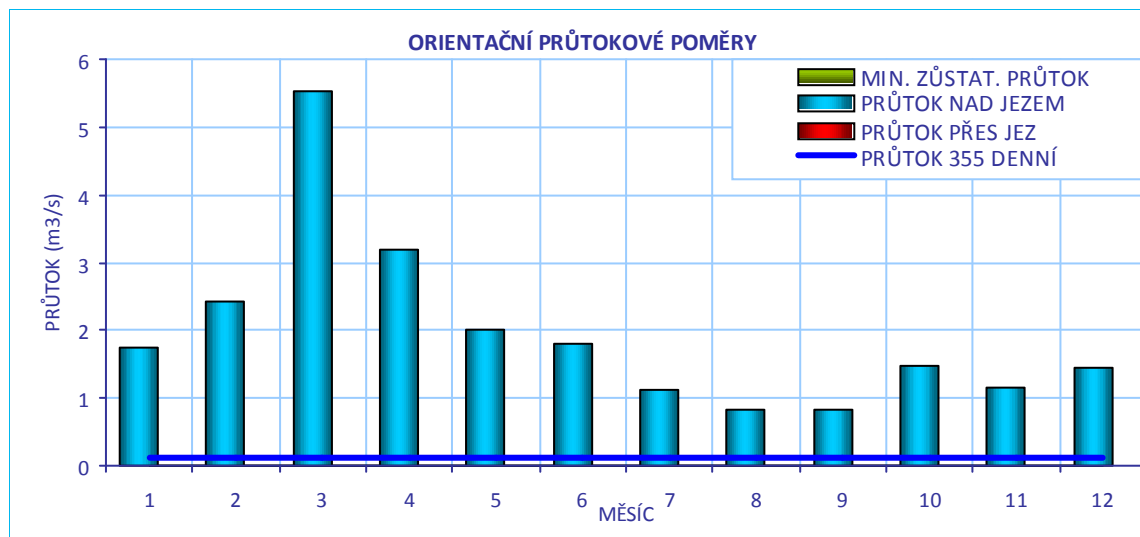


Pohled na jez a nadjezí



ID VODNÍHO TOKU: 200068483

SOUŘADNICE X JTSK: -811941,18 Y JTSK: -1092383,97

**CÍLOVÉ RYBÍ SPOLEČENSTVO**

SPOLEČENSTVO RYB	cejnové pásmo
RYBNÉ VODY	kaprové vody

VODÁCKÉ PODMÍNKY

SPORT. PROPUST	není
SJÍŽDĚNÍ	nehodnoceno - vodácky málo frekventovaný úsek
PŘETAŽENÍ	nehodnoceno - vodácky málo frekventovaný úsek
PŘENESENÍ	nehodnoceno - vodácky málo frekventovaný úsek
ZHODNOCENÍ A NÁVRH	Vzhledem k tomu, že se jedná o vodácky méně využívaný úsek, je stávající stav vyhovující.

ID VODNÍHO TOKU: 200068483

SOUŘADNICE X JTSK: -811941,18 Y JTSK: -1092383,97

IDENTIFIKACE PARCEL VE VZTAHU K NAVRHOVANÉMU ŘEŠENÍ

POZEMEK	BŘEH/TOK	ID KAT.Ú.	KATASTR	PARC. ČÍSLO	VÝMĚRA	DRUH POZEMKU	ČÍSLO LV	PODÍL	VLASTNÍK
koryto toku	TOK	795577	KN	434/1	23677	vodní plocha	237	1	Povodí Vltavy, státní podnik



POTENCIÁLNĚ DOTČENÉ ÚZEMNÍ LIMITY

VELKOPLOŠNÁ CHRÁNĚNÁ ÚZEMÍ - nejsou

PŘÍRODNÍ PARK - není

NATURA - není

MALOPLOŠNÁ ZVLÁŠTĚ CHRÁNĚNÁ ÚZEMÍ - nejsou

DALŠÍ LIMITY ÚZEMÍ - nejsou

ID VODNÍHO TOKU: 200068483

SOUŘADNICE X JTSK: -811941,18 Y JTSK: -1092383,97

ŘEŠENÍ MIGRAČNÍ PROSTUPNOSTI

STÁVAJÍCÍ STAV

RYBÍ PŘECHOD

není

POPIS

VAZBA NA PLÁNY OBLASTI POVODÍ A KONCEPCI MIGRAČNÍHO ZPRŮCHODNĚNÍ

ID OPATŘENÍ NÁZEV do 2015

Bude řešeno po roce 2015

Úsek toku patří mezi prioritní v koncepci zprůchodnění říční sítě ČR v rovině nadregionálního biokoridoru: ano národního úseku toku: ne

DOKUMENTACE

není k dispozici

NAVRHOVANÝ STAV

ZPŮSOB ŘEŠENÍ

migrační rampa

UMÍSTĚNÍ

vlevo

POPIS ŘEŠENÍ

Dá se předpokládat, že jez je částečně migračně průchodný, zejména při vyšších průtocích. Doporučujeme vybudování migrační rampy v levé části jezu a její zakomponování do jezového tělesa. Do rampy bude koncentrován průtok při nízkém stavu vody. Při délce 20 m a šířce 2 m lze cenu RP odhadnout na 1,2 mil Kč.

INVEST. NÁKLADY

1 200 000 Kč

VYJÁDRĚNÍ
DOTČENÝCH OSOB A
FIREM

není

HODNOCENÍ

Zpracování projektové dokumentace, jiné technické řešení

REALIZOVATELNOST

stupeň I



ID VODNÍHO TOKU:

200068483

SOUŘADNICE X JTSK:

-811603,95

Y JTSK:

-1092536,79

ZÁKLADNÍ PARAMETRY PŘÍČNÉ PŘEKÁŽKY

DRUH	pevný	SPÁD [m]	1,42
TVAR	přímý	STŘ. DÉLKA [m]	41,2
TYP	jiný typ		
VLASTNÍK	Povodí Vltavy, státní podnik		

POPIS

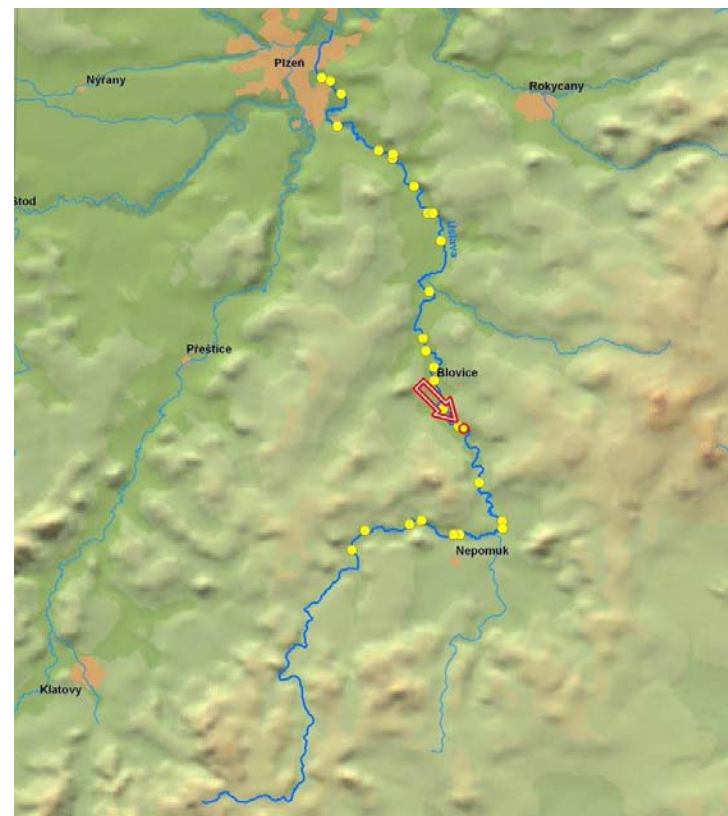
Jedná se o pevný přímý jez v majetku PVL. Délka jezu činí 41 m a spád 1,4 m. Jez je řešen jako dlouhá balvanitá rampa. Na pravém břehu stojí budova bývalého mlýna, není zde však žádný odběr.

VAZBA NA ADMINISTRATIVNÍ ČLENĚNÍ

KÓD KRAJE	04	NÁZEV KRAJE	Plzeňský
KÓD OKRESU	3406	NÁZEV OKRESU	Plzeň-jih
KÓD ORP	00573	NÁZEV ORP	Blovice
KÓD OBCE	3125	NÁZEV OBCE	Ždírec
KÓD ST.Ú.	00573	NÁZEV ST.Ú.	Městský úřad Blovice - Stavební úřad

VAZBA NA HYDROLOGICKÉ ČLENĚNÍ POVODÍ

ČÍSLO HYDROL.POŘ.	110050350	ÚSEK HR. ČLENĚNÍ VODNÍHO TOKU	1334000
ÚTVAR POVRCH.VOD	13368000	Úslava po ústí do toku Berounka	



ID VODNÍHO TOKU: 200068483

SOUŘADNICE X JTSK: -811603,95 Y JTSK: -1092536,79

ELEKTRÁRNY - nejsou

PROPUSTI - nejsou

FOTODOKUMENTACE S POPISEM


Pohled na jez, napravo za stromy je bývalý mlýn



Pohled na jez - balvanitý skluz

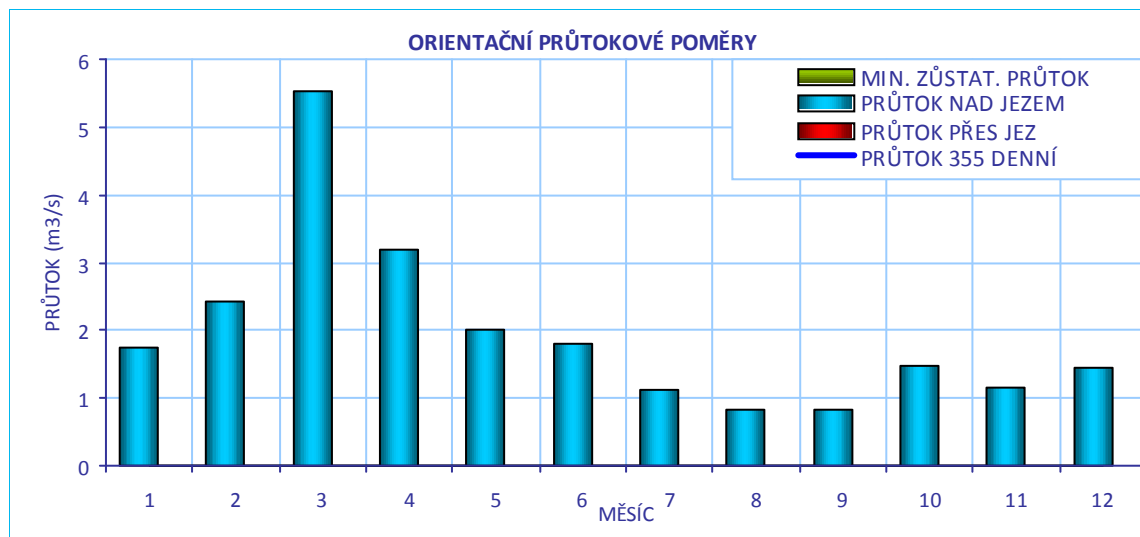


Pohled na jez, detail pravé strany



ID VODNÍHO TOKU: 200068483

SOUŘADNICE X JTSK: -811603,95 Y JTSK: -1092536,79

**CÍLOVÉ RYBÍ SPOLEČENSTVO**

SPOLEČENSTVO RYB	cejnové pásmo
RYBNÉ VODY	kaprové vody

VODÁCKÉ PODMÍNKY

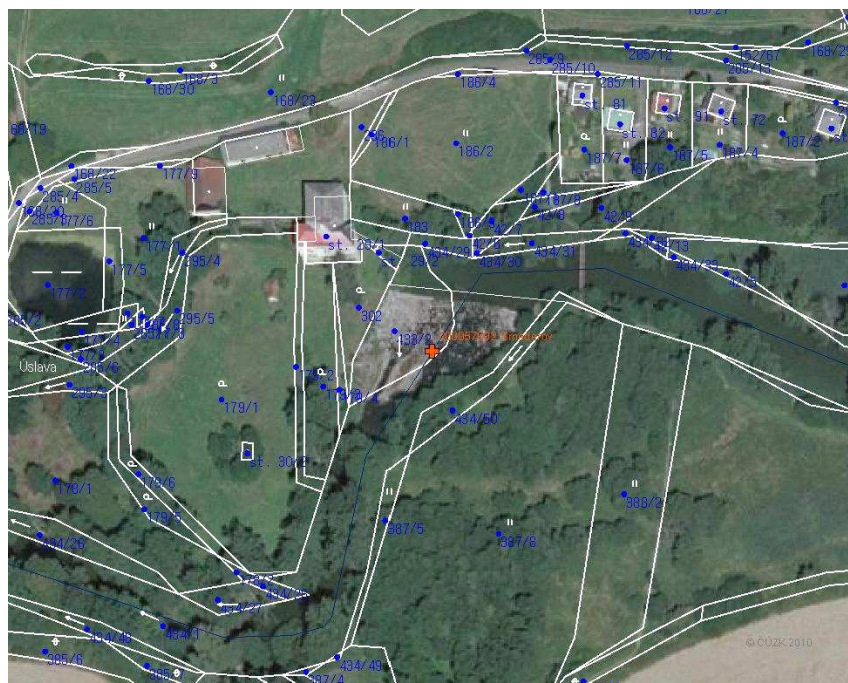
SPORT. PROPUST	není
SJÍŽDĚNÍ	nehodnoceno - vodácky málo frekventovaný úsek
PŘETAŽENÍ	nehodnoceno - vodácky málo frekventovaný úsek
PŘENESENÍ	nehodnoceno - vodácky málo frekventovaný úsek
ZHODNOCENÍ A NÁVRH	Vzhledem k tomu, že se jedná o vodácky méně využívaný úsek, je stávající stav vyhovující.

ID VODNÍHO TOKU: 200068483

SOUŘADNICE X JTSK: -811603,95 Y JTSK: -1092536,79

IDENTIFIKACE PARCEL VE VZTAHU K NAVRHOVANÉMU ŘEŠENÍ

POZEMEK	BŘEH/TOK	ID KAT.Ú.	KATASTR	PARC. ČÍSLO	VÝMĚRA	DRUH POZEMKU	ČÍSLO LV	PODÍL	VLASTNÍK
koryto toku	TOK	795577	KN	434/1	23677	vodní plocha	237	1	Povodí Vltavy, státní podnik



POTENCIÁLNĚ DOTČENÉ ÚZEMNÍ LIMITY

VELKOPLOŠNÁ CHRÁNĚNÁ ÚZEMÍ	- nejsou
PŘÍRODNÍ PARK	- není
NATURA	- není
MALOPLOŠNÁ ZVLÁŠTĚ CHRÁNĚNÁ ÚZEMÍ	- nejsou
DALŠÍ LIMITY ÚZEMÍ	- nejsou

ID VODNÍHO TOKU: 200068483

SOUŘADNICE X JTSK: -811603,95 Y JTSK: -1092536,79

ŘEŠENÍ MIGRAČNÍ PROSTUPNOSTI

STÁVAJÍCÍ STAV

RYBÍ PŘECHOD

není

POPIS

VAZBA NA PLÁNY OBLASTI POVODÍ A KONCEPCI MIGRAČNÍHO ZPRŮCHODNĚNÍ

ID OPATŘENÍ NÁZEV do 2015

Úsek toku patří mezi prioritní v koncepci zprůchodnění říční sítě ČR v rovině nadregionálního biokoridoru: ano národního úseku toku: ne

DOKUMENTACE

není k dispozici

NAVRHOVANÝ STAV

ZPŮSOB ŘEŠENÍ

UMÍSTĚNÍ

POPIS ŘEŠENÍ

Jez je pravděpodobně migračně průchodný, bylo by vhodné jeho průchodnost prověřit monitoringem.

INVEST. NÁKLADY

0 Kč

VYJÁDRĚNÍ
DOTČENÝCH OSOB A
FIREM

není

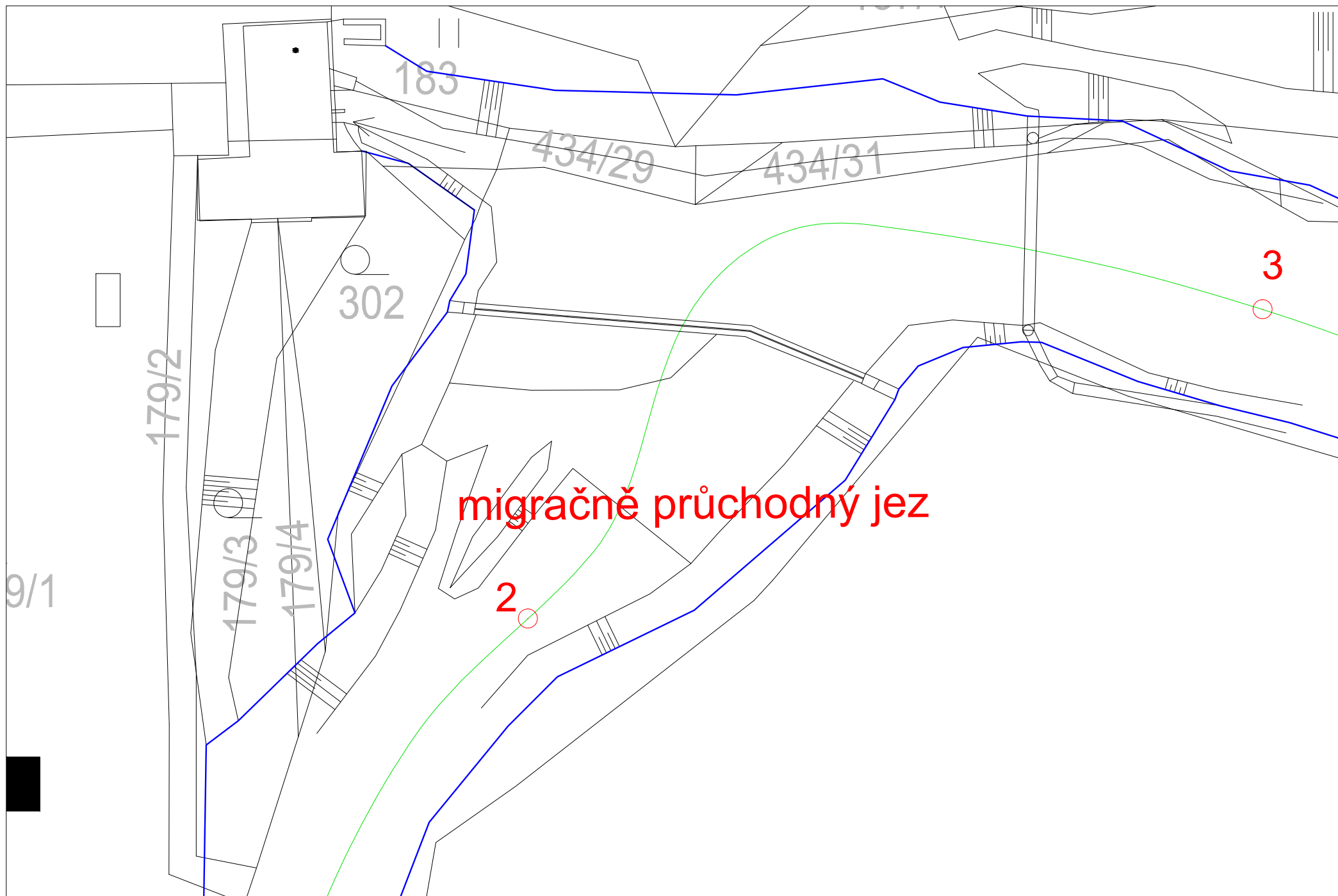
HODNOCENÍ

Není nutné opatření, jiné technické řešení

REALIZOVATELNOST

vyřešeno

200057692 - SMEDEROV - ÚSLAVA - 42,234 ř.km



ID VODNÍHO TOKU: 200068483 SOUŘADNICE X JTSK: -810677,28 Y JTSK: -1095794,66

ZÁKLADNÍ PARAMETRY PŘÍČNÉ PŘEKÁŽKY

DRUH	pevný	SPÁD [m]	1,88
TVAR	lomený	STŘ. DÉLKA [m]	27,3
TYP	střechovitý		
VLASTNÍK	Povodí Vltavy, státní podnik		

POPIS

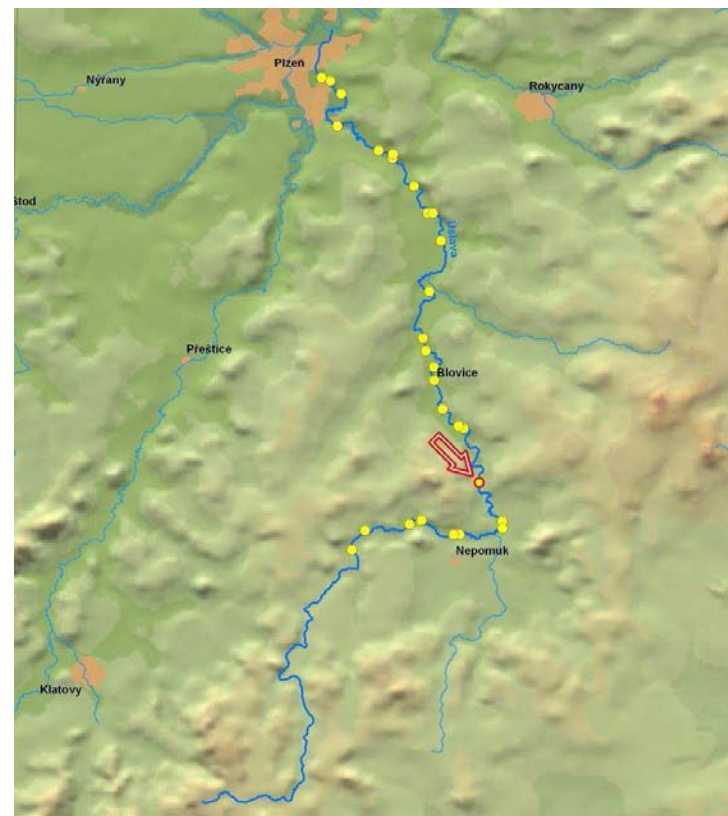
Jedná se o pevný přímý jez v majetku PVL. Délka jezu činí 27 m a spád 190 cm. Na levé straně začíná náhon k původnímu mlýnu v délce 2 km. V minulosti zde byl záměr na vybudování MVE, který se však neuskutečnil. Oba břehy jsou opevněné.

VAZBA NA ADMINISTRATIVNÍ ČLENĚNÍ

KÓD KRAJE	04	NÁZEV KRAJE	Plzeňský
KÓD OKRESU	3406	NÁZEV OKRESU	Plzeň-jih
KÓD ORP	10347	NÁZEV ORP	Nepomuk
KÓD OBCE	3252	NÁZEV OBCE	Srby
KÓD ST.Ú.	10347	NÁZEV ST.Ú.	Městský úřad Nepomuk - Stavební úřad

VAZBA NA HYDROLOGICKÉ ČLENĚNÍ POVODÍ

ČÍSLO HYDROL.POŘ.	110050330	ÚSEK HR. ČLENĚNÍ VODNÍHO TOKU	1333800
ÚTVAR POVRCH.VOD	13368000	Úslava po ústí do toku Berounka	



ID VODNÍHO TOKU: 200068483

SOUŘADNICE X JTSK: -810677,28 Y JTSK: -1095794,66

ELEKTRÁRNY - nejsou**PROPUSTI** - celkem 1

ID	200216045	TYP	štěrková	POLOHA	vlevo	DÉLKA [m]	12	ŠÍŘKA [m]	2,5
		POZNÁMKA							

FOTODOKUMENTACE S POPISEM

Pohled na jez a náhon na levém břehu



Pohled na jez, detail pravého břehu




Detail náhonu



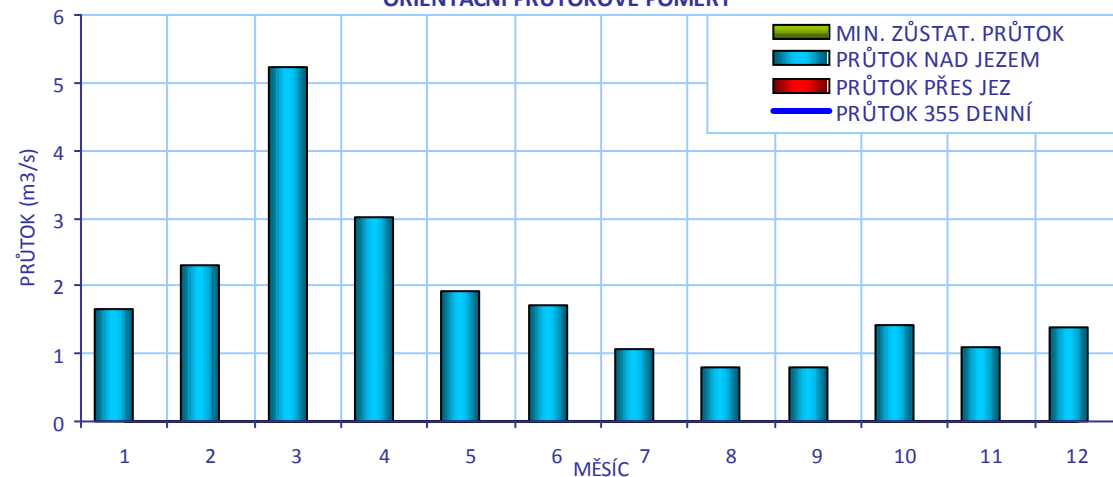
ID VODNÍHO TOKU: 200068483

SOUŘADNICE X JTSK: -810677,28 Y JTSK: -1095794,66

Detail náhonu



ORIENTAČNÍ PRŮTOKOVÉ POMĚRY



CÍLOVÉ RYBÍ SPOLEČENSTVO

SPOLEČENSTVO RYB	cejnové pásmo
RYBNÉ VODY	kaprové vody

VODÁCKÉ PODMÍNKY

SPORT. PROPUST	není
SJÍŽDĚNÍ	nehodnoceno - vodácky málo frekventovaný úsek
PŘETAŽENÍ	nehodnoceno - vodácky málo frekventovaný úsek
PŘENESENÍ	nehodnoceno - vodácky málo frekventovaný úsek
ZHODNOCENÍ A NÁVRH	Vzhledem k tomu, že se jedná o vodácky méně využívaný úsek, je stávající stav vyhovující.

ID VODNÍHO TOKU: 200068483

SOUŘADNICE X JTSK: -810677,28 Y JTSK: -1095794,66

IDENTIFIKACE PARCEL VE VZTAHU K NAVRHOVANÉMU ŘEŠENÍ

POZEMEK	BŘEH/TOK	ID KAT.Ú.	KATASTR	PARC. ČÍSLO	VÝMĚRA	DRUH POZEMKU	ČÍSLO LV	PODÍL	VLASTNÍK
koryto toku	TOK	786187	PK	922/1	74135	vodní plocha		1	nezjištěn



POTENCIÁLNĚ DOTČENÉ ÚZEMNÍ LIMITY

VELKOPLOŠNÁ CHRÁNĚNÁ ÚZEMÍ	- nejsou
PŘÍRODNÍ PARK	- není
NATURA	- není
MALOPLOŠNÁ ZVLÁŠTĚ CHRÁNĚNÁ ÚZEMÍ	- nejsou
DALŠÍ LIMITY ÚZEMÍ	- nejsou

ID VODNÍHO TOKU: 200068483

SOUŘADNICE X JTSK: -810677,28 Y JTSK: -1095794,66

ŘEŠENÍ MIGRAČNÍ PROSTUPNOSTI

STÁVAJÍCÍ STAV

RYBÍ PŘECHOD POPIS DOKUMENTACE

VAZBA NA PLÁNY OBLASTI POVODÍ A KONCEPCI MIGRAČNÍHO ZPRŮCHODNĚNÍ

ID OPATŘENÍ	NÁZEV	do 2015
	Bude řešeno po roce 2015	
Úsek toku patří mezi prioritní v koncepci zprůchodnění říční sítě ČR v rovině nadregionálního biokoridoru: ano národního úseku toku: ne		

NAVRHOVANÝ STAV

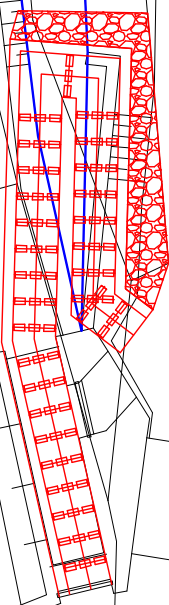
ZPŮSOB ŘEŠENÍ UMÍSTĚNÍ

POPIS ŘEŠENÍ

Jez je migračně neprůchodný. Vzhledem k prostorovým podmínkám by bylo možné uvažovat o technickém RP, například kartáčovém RP v lomenné trase nejprve skrz současnou propust a pak zpět do podjezí. Při celkové délce 30 m lze cenu odhadnout na 2 mil Kč. Doporučujeme zpracovat hydraulické posouzení a namodelvat vhodné parametry a trasu RP.

INVEST. NÁKLADY VYJÁDŘENÍ DOTČENÝCH OSOB A FIREM HODNOCENÍ REALIZOVATELNOST

1) kartáčový RP



6

922

ID VODNÍHO TOKU: 200068483 SOUŘADNICE X JTSK: -809280,67 Y JTSK: -1098155,85

ZÁKLADNÍ PARAMETRY PŘÍČNÉ PŘEKÁŽKY

DRUH	pevný	SPÁD [m]	
TVAR	přímý	STŘ. DÉLKA [m]	9,05
TYP	lichoběžníkový		
VLASTNÍK	pan Baroch		

POPIS

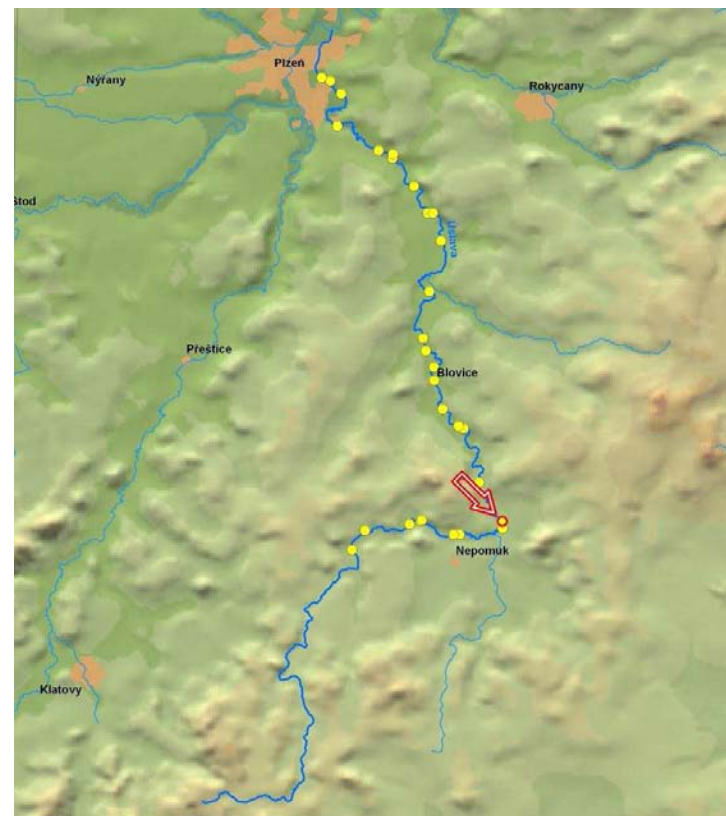
Jedná se o pevný přímý jez v majetku pana Barocha. Jez má charakter balvanité rampy o délce přibližně 20 m. Je těžké odhadnout spád jezu. Na levé straně začíná krátký náhon na MVE o Qmax 1 m³/s, MZP je stanoven na 0,25 m³/s. Odpadní kanál je dlouhý přibližně 60 m.

VAZBA NA ADMINISTRATIVNÍ ČLENĚNÍ

KÓD KRAJE	04	NÁZEV KRAJE	Plzeňský
KÓD OKRESU	3406	NÁZEV OKRESU	Plzeň-jih
KÓD ORP	10347	NÁZEV ORP	Nepomuk
KÓD OBCE	3312	NÁZEV OBCE	Vrčeň
KÓD ST.Ú.	10347	NÁZEV ST.Ú.	Městský úřad Nepomuk - Stavební úřad

VAZBA NA HYDROLOGICKÉ ČLENĚNÍ POVODÍ

ČÍSLO HYDROL.POŘ.	110050310	ÚSEK HR. ČLENĚNÍ VODNÍHO TOKU	1333600
ÚTVAR POVRCH.VOD	13368000	Úslava po ústí do toku Berounka	



ID VODNÍHO TOKU: 200068483 SOUŘADNICE X JTSK: -809280,67 Y JTSK: -1098155,85

ELEKTRÁRNY - celkem 1

ID	999999966	POLOHA	vlevo	UMÍSTĚNÍ	na náhonu	TYP TURBINY	1x Francisova horizontální	ODBĚR MAX (MIN) [m ³ /s]	1,05 (0,15)
VÝKON INSTAL.(REÁLNÝ)[kW]	11 (?)	POZNÁMKA	Derivační, náhon 40 m, odpadní kanál 100 m v provozu od 1952						
DRŽITEL LICENCE (VLASTNÍK)	Jaroslav Baroch, Vrčeň 52, 335 41, tel: 603 921 259								

PROPUSTI - nejsou**FOTODOKUMENTACE S POPISEM**

Pohled na jez



Bývalý mlýn s MVE

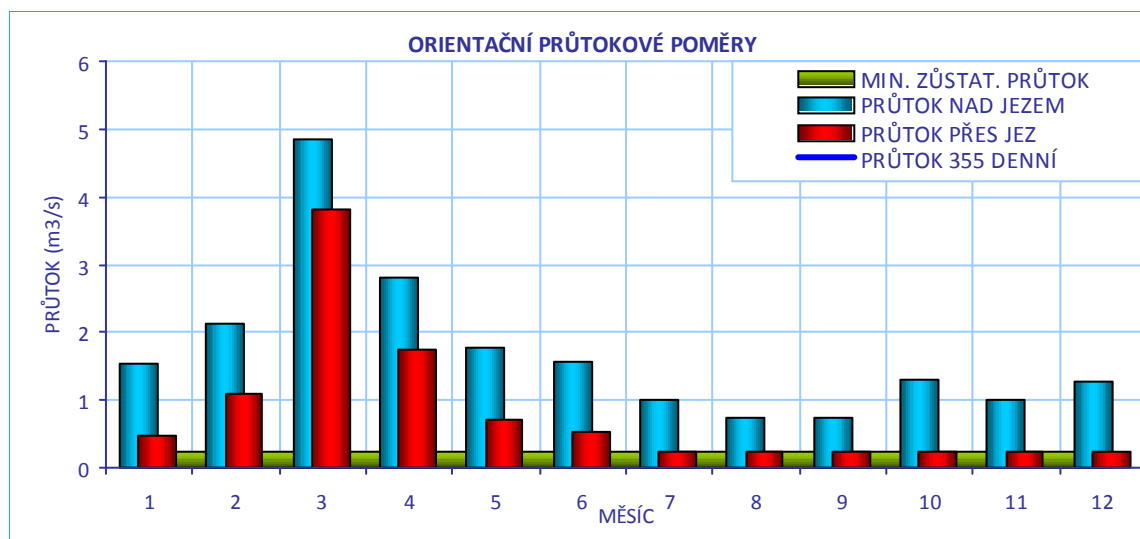


Stavidla na náhonu



ID VODNÍHO TOKU: 200068483

SOUŘADNICE X JTSK: -809280,67 Y JTSK: -1098155,85

**CÍLOVÉ RYBÍ SPOLEČENSTVO**

SPOLEČENSTVO RYB	cejnové pásmo
RYBNÉ VODY	kaprové vody

VODÁCKÉ PODMÍNKY

SPORT. PROPUST	není
SJÍŽDĚNÍ	nehodnoceno - vodácky málo frekventovaný úsek
PŘETAŽENÍ	nehodnoceno - vodácky málo frekventovaný úsek
PŘENESENÍ	nehodnoceno - vodácky málo frekventovaný úsek
ZHODNOCENÍ A NÁVRH	Vzhledem k tomu, že se jedná o vodácky méně využívaný úsek, je stávající stav vyhovující.

ID VODNÍHO TOKU: 200068483

SOUŘADNICE X JTSK: -809280,67 Y JTSK: -1098155,85

IDENTIFIKACE PARCEL VE VZTAHU K NAVRHOVANÉMU ŘEŠENÍ

POZEMEK	BŘEH/TOK	ID KAT.Ú.	KATASTR	PARC. ČÍSLO	VÝMĚRA	DRUH POZEMKU	ČÍSLO LV	PODÍL	VLASTNÍK
koryto toku	TOK	786209	KN	1238/1	33927	vodní plocha	207	1	Povodí Vltavy, státní podnik
MVE - stavba	LB	786209	KN	st. 71	1971	zastavěná plocha a nádvoří	307	1/2	Baroch Jaroslav, Barochová Josefina



POTENCIÁLNĚ DOTČENÉ ÚZEMNÍ LIMITY

VELKOPLOŠNÁ CHRÁNĚNÁ ÚZEMÍ	- nejsou
PŘÍRODNÍ PARK	- není
NATURA	- není
MALOPLOŠNÁ ZVLÁŠTĚ CHRÁNĚNÁ ÚZEMÍ	- nejsou
DALŠÍ LIMITY ÚZEMÍ	- nejsou

ID VODNÍHO TOKU: 200068483

SOUŘADNICE X JTSK: -809280,67 Y JTSK: -1098155,85

ŘEŠENÍ MIGRAČNÍ PROSTUPNOSTI

STÁVAJÍCÍ STAV

RYBÍ PŘECHOD

není

POPIS

VAZBA NA PLÁNY OBLASTI POVODÍ A KONCEPCI MIGRAČNÍHO ZPRŮCHODNĚNÍ

ID OPATŘENÍ NÁZEV do 2015

Úsek toku patří mezi prioritní v koncepci zprůchodnění říční sítě ČR v rovině nadregionálního biokoridoru: ano národního úseku toku: ne

DOKUMENTACE

není k dispozici

NAVRHOVANÝ STAV

ZPŮSOB ŘEŠENÍ

UMÍSTĚNÍ

POPIS ŘEŠENÍ

Jez je pravděpodobně migračně prostupný. Bylo by vhodné migraci ryb prověřit monitoringem.

INVEST. NÁKLADY

0 Kč

VYJÁDŘENÍ
DOTČENÝCH OSOB A
FIREM

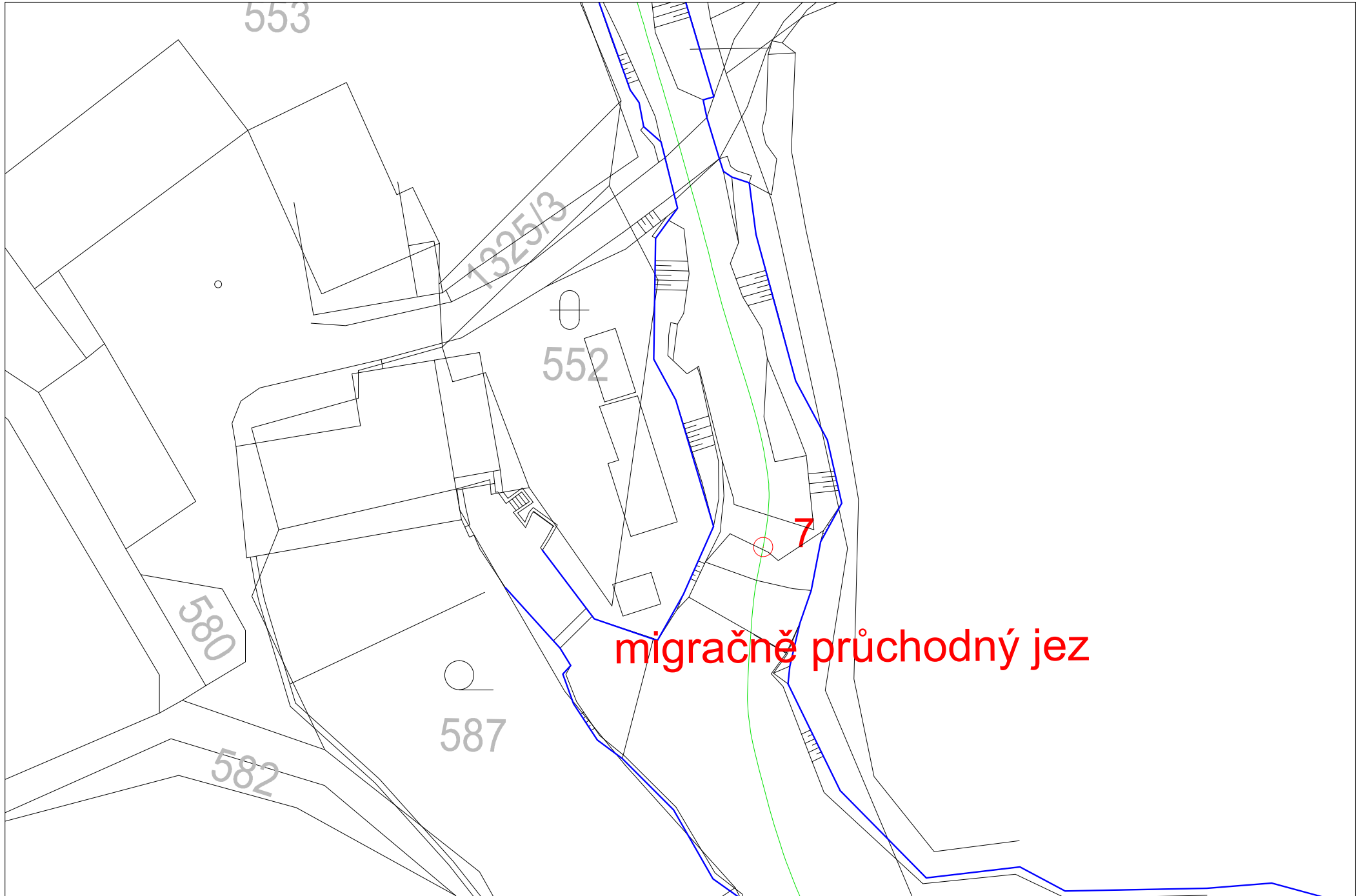
p. Baroch, Vrčeň 52
Majitel MVE nebyl kontaktován, jez je migračně průchodný.

HODNOCENÍ

Není nutné opatření, jiné technické řešení

REALIZOVATELNOST vyřešeno

200057696 - VRČEŇ - ÚSLAVA - 52,709 ř.km



ID VODNÍHO TOKU: 200068483 SOUŘADNICE X JTSK: -809254,294 Y JTSK: -1098591,734

ZÁKLADNÍ PARAMETRY PŘÍČNÉ PŘEKÁŽKY

DRUH	pevný	SPÁD [m]	
TVAR	přímý	STŘ. DÉLKA [m]	
TYP	nezjištěn		
VLASTNÍK	Povodí Vltavy, státní podnik		

POPIS

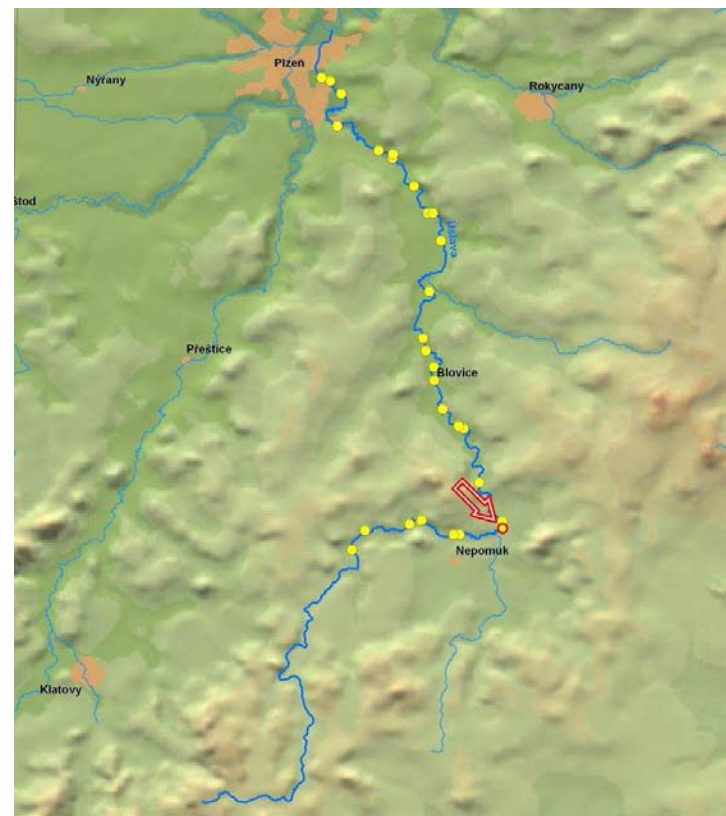
Jedná se o pevný přímý jez v majetku PVL. Jez má charakter balvanité rampy o délce přibližně 20 m, spád jezu je těžké odhadnout. Na pravé straně začíná 60 m dlouhý náhon k nefunkční MVE, odpadní kanál je dlouhý přibližně 150 m. V současné době jsou průtokové poměry nastaveny tak, že při nižším průtoku protéká voda do bývalého náhonu a původní koryto zůstává bez vody. Též dochází k majetkovému vypořádání pozemků mezi PVL a p. Barocha, majitele MVE.

VAZBA NA ADMINISTRATIVNÍ ČLENĚNÍ

KÓD KRAJE	04	NÁZEV KRAJE	Plzeňský
KÓD OKRESU	3406	NÁZEV OKRESU	Plzeň-jih
KÓD ORP	10347	NÁZEV ORP	Nepomuk
KÓD OBCE	3312	NÁZEV OBCE	Vrčeň
KÓD ST.Ú.	10347	NÁZEV ST.Ú.	Městský úřad Nepomuk - Stavební úřad

VAZBA NA HYDROLOGICKÉ ČLENĚNÍ POVODÍ

ČÍSLO HYDROL.POŘ.	110050290	ÚSEK HR. ČLENĚNÍ VODNÍHO TOKU	1333400
ÚTVAR POVRCH.VOD	13368000	Úslava po ústí do toku Berounka	



ID VODNÍHO TOKU: 200068483

SOUŘADNICE X JTSK: -809254,294 Y JTSK: -1098591,734

ELEKTRÁRNY - nejsou

PROPUSTI - nejsou

FOTODOKUMENTACE S POPISEM

Pohled na jez



Pohled na MVE

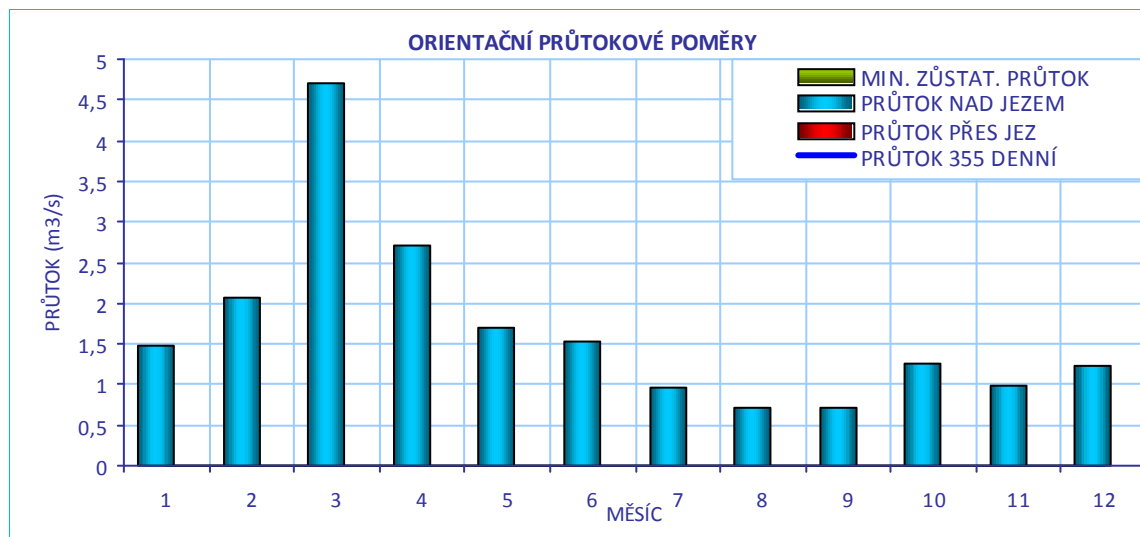


Odpadní kanál



ID VODNÍHO TOKU: 200068483

SOUŘADNICE X JTSK: -809254,294 Y JTSK: -1098591,734

**CÍLOVÉ RYBÍ SPOLEČENSTVO**

SPOLEČENSTVO RYB	cejnové pásmo
RYBNÉ VODY	kaprové vody

VODÁCKÉ PODMÍNKY

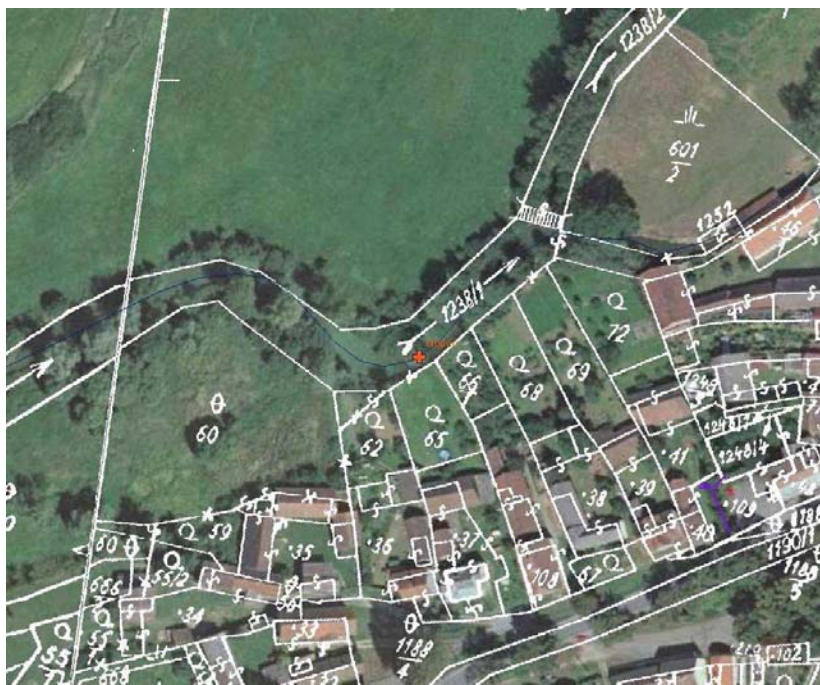
SPORT. PROPUST	není
SJÍŽDĚNÍ	nehodnoceno - vodácky málo frekventovaný úsek
PŘETAŽENÍ	nehodnoceno - vodácky málo frekventovaný úsek
PŘENESENÍ	nehodnoceno - vodácky málo frekventovaný úsek
ZHODNOCENÍ A NÁVRH	Vzhledem k tomu, že se jedná o vodácky méně využívaný úsek, je stávající stav vyhovující.

ID VODNÍHO TOKU: 200068483

SOUŘADNICE X JTSK: -809254,294 Y JTSK: -1098591,734

IDENTIFIKACE PARCEL VE VZTAHU K NAVRHOVANÉMU ŘEŠENÍ

POZEMEK	BŘEH/TOK	ID KAT.Ú.	KATASTR	PARC. ČÍSLO	VÝMĚRA	DRUH POZEMKU	ČÍSLO LV	PODÍL	VLASTNÍK
koryto toku	TOK	786209	KN	1238/2	1795	vodní plocha	334	1	Baroch Jiří Ing.
koryto toku	TOK	786209	KN	1238/1	33927	vodní plocha	207	1	Povodí Vltavy, státní podnik



POTENCIÁLNĚ DOTČENÉ ÚZEMNÍ LIMITY

VELKOPLOŠNÁ CHRÁNĚNÁ ÚZEMÍ - nejsou

PŘÍRODNÍ PARK - není

NATURA - není

MALOPLOŠNÁ ZVLÁŠTĚ CHRÁNĚNÁ ÚZEMÍ - nejsou

DALŠÍ LIMITY ÚZEMÍ - nejsou

ID VODNÍHO TOKU: 200068483

SOUŘADNICE X JTSK: -809254,294 Y JTSK: -1098591,734

ŘEŠENÍ MIGRAČNÍ PROSTUPNOSTI

STÁVAJÍCÍ STAV

RYBÍ PŘECHOD

není

POPIS

VAZBA NA PLÁNY OBLASTI POVODÍ A KONCEPCI MIGRAČNÍHO ZPRŮCHODNĚNÍ

ID OPATŘENÍ NÁZEV do 2015

Bude řešeno po roce 2015

Úsek toku patří mezi prioritní v koncepci zprůchodnění říční sítě ČR v rovině

nadregionálního biokoridoru: ano národního úseku toku: ne

DOKUMENTACE

není k dispozici

NAVRHOVANÝ STAV

ZPŮSOB ŘEŠENÍ

UMÍSTĚNÍ

POPIS ŘEŠENÍ

Jez je pravděpodobně migračně prostupný. Bylo by vhodné migraci ryb prověřit monitoringem. Vzhledem k průtokovým poměrům doporučujeme snížit hranu jezu a tak navýšit průtok původním korytem.

INVEST. NÁKLADY

0 Kč

VYJÁDŘENÍ
DOTČENÝCH OSOB A
FIREM

Ing. Baroch, Praha

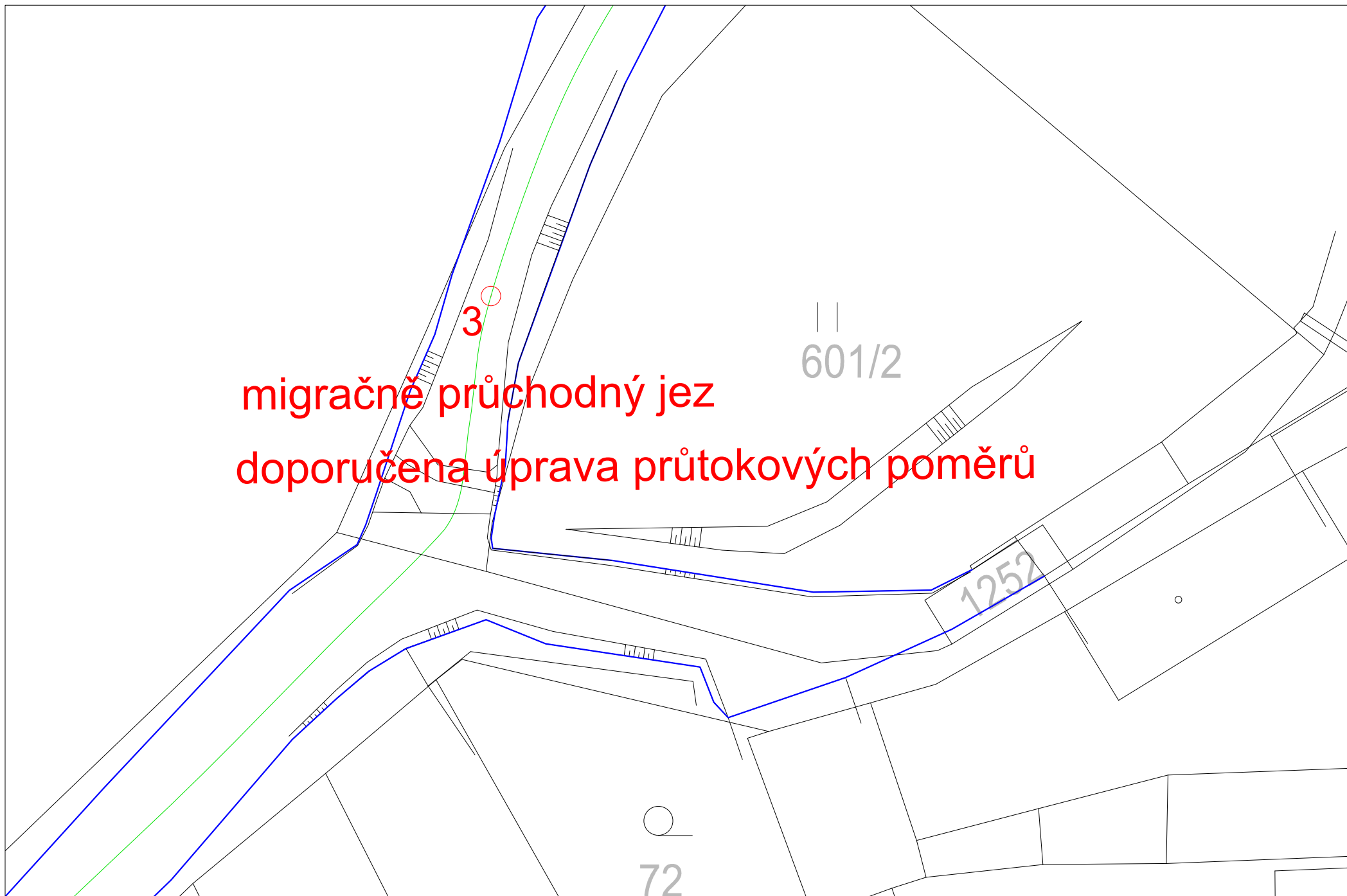
Uvažuje o obnovení MVE, nemá však finanční prostředky. V řešení migrace přes jez nevidí problém, pokud bude v rámci MZP.

HODNOCENÍ

Je nutná úprava stávajícího řešení, jiné technické řešení

REALIZOVATELNOST

stupeň I



migračně průchodný jez
doporučena úprava průtokových poměrů

ID VODNÍHO TOKU: 200068483 SOUŘADNICE X JTSK: -811859,03 Y JTSK: -1098970,49

ZÁKLADNÍ PARAMETRY PŘÍČNÉ PŘEKÁŽKY

DRUH	pevný	SPÁD [m]	1,08
TVAR	lomený	STŘ. DÉLKA [m]	21,86
TYP	střechovitý		
VLASTNÍK	Povodí Vltavy, státní podnik		

POPIS

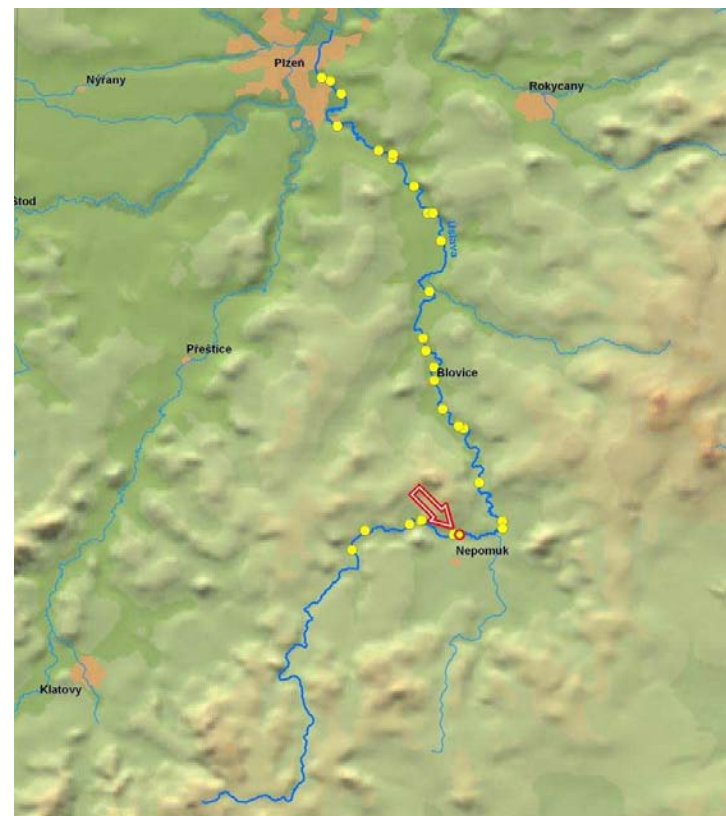
Jedná se o pevný lomený jez v majetku PVL. Délka jezu činí 22 m a spád 1 m. Na levé straně přitéká do podjezí odpad z jalové propusti Klášterního rybníka. Na pravé straně z nadjezí začíná náhon na rybník Panský, kde existuje i záměr na vybudování MVE, ale bez konkrétních údajů. Tento záměr se však nejspíše neuskuteční. Na obou stranách jezu je břeh opevněný zdí.

VAZBA NA ADMINISTRATIVNÍ ČLENĚNÍ

KÓD KRAJE	04	NÁZEV KRAJE	Plzeňský
KÓD OKRESU	3406	NÁZEV OKRESU	Plzeň-jih
KÓD ORP	10347	NÁZEV ORP	Nepomuk
KÓD OBCE	3324	NÁZEV OBCE	Klášter
KÓD ST.Ú.	10347	NÁZEV ST.Ú.	Městský úřad Nepomuk - Stavební úřad

VAZBA NA HYDROLOGICKÉ ČLENĚNÍ POVODÍ

ČÍSLO HYDROL.POŘ.	110050130	ÚSEK HR. ČLENĚNÍ VODNÍHO TOKU	1331800
ÚTVAR POVRCH.VOD	13318000	Úslava po soutok s tokem Myslívký potok	



ID VODNÍHO TOKU: 200068483

SOUŘADNICE X JTSK: -811859,03 Y JTSK: -1098970,49

ELEKTRÁRNY - nejsou**PROPUSTI** - celkem 1

ID	200216037	TYP	štěrková	POLOHA	vlevo	DÉLKA [m]	5,4	ŠÍŘKA [m]	2,06
		POZNÁMKA							

FOTODOKUMENTACE S POPISEM

Pohled na jez



Pohled na jez, na levém břehu přitéká odpad z rybníku.



Pohled na jez, detail levého břehu



ID VODNÍHO TOKU: 200068483

SOUŘADNICE X JTSK: -811859,03 Y JTSK: -1098970,49

Detail tělesa jezu



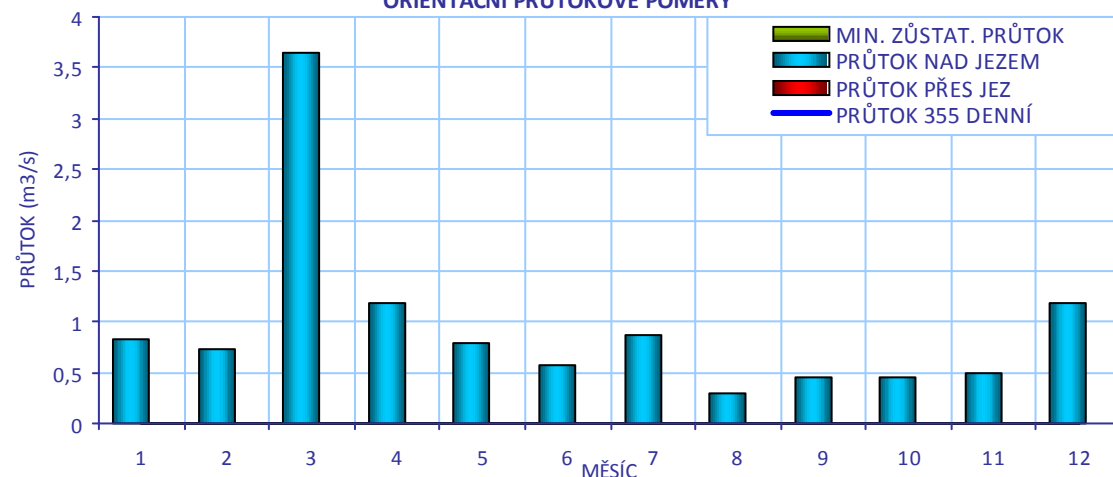
Detail pravého břehu v podjezí



Pohled na podjezí



ORIENTAČNÍ PRŮTOKOVÉ POMĚRY



CÍLOVÉ RYBÍ SPOLEČENSTVO

SPOLEČENSTVO RYB	cejnové pásmo
RYBNÉ VODY	kaprové vody

VODÁCKÉ PODMÍNKY

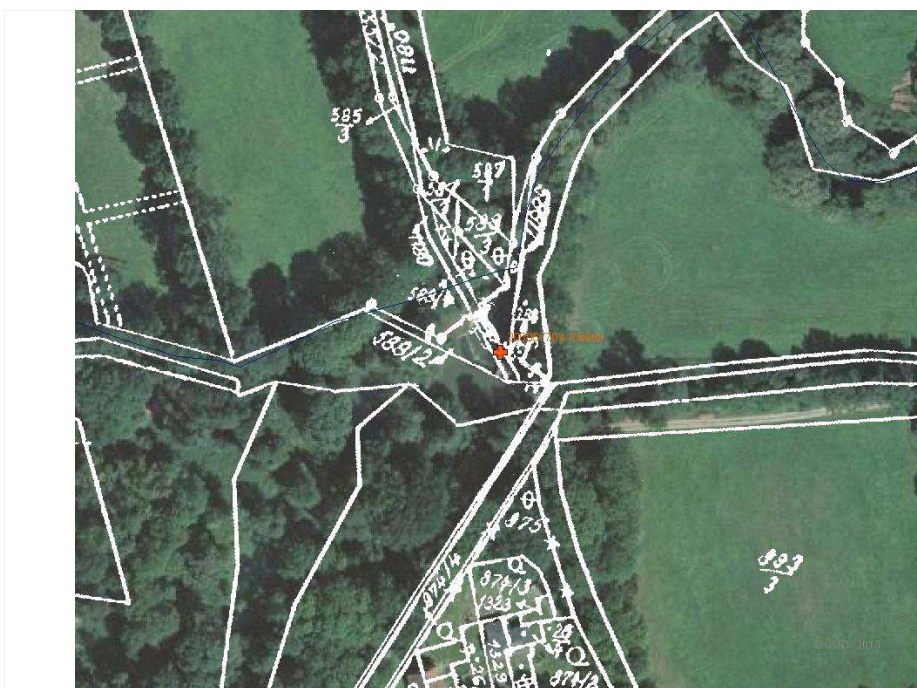
SPORT. PROPUST	není
SJÍŽDĚNÍ	nehodnoceno - vodácky málo frekventovaný úsek
PŘETAŽENÍ	nehodnoceno - vodácky málo frekventovaný úsek
PŘENESENÍ	nehodnoceno - vodácky málo frekventovaný úsek
ZHODNOCENÍ A NÁVRH	Vzhledem k tomu, že se jedná o vodácky méně využívaný úsek, je stávající stav vyhovující.

ID VODNÍHO TOKU: 200068483

SOUŘADNICE X JTSK: -811859,03 Y JTSK: -1098970,49

IDENTIFIKACE PARCEL VE VZTAHU K NAVRHOVANÉMU ŘEŠENÍ

POZEMEK	BŘEH/TOK	ID KAT.Ú.	KATASTR	PARC. ČÍSLO	VÝMĚRA	DRUH POZEMKU	ČÍSLO LV	PODÍL	VLASTNÍK
př. pozemek	LB	665495	PK	586	15775	trvalý travní porost			nezjištěn
koryto toku	TOK	665495	KN	1312/1	3902	vodní plocha	407	1	Povodí Vltavy, státní podnik
koryto toku	TOK	665495	KN	1313/4	16651	vodní plocha	407	1	Povodí Vltavy, státní podnik



POTENCIÁLNĚ DOTČENÉ ÚZEMNÍ LIMITY

VELKOPLOŠNÁ CHRÁNĚNÁ ÚZEMÍ	- nejsou
PŘÍRODNÍ PARK	- není
NATURA	- není
MALOPLOŠNÁ ZVLÁŠTĚ CHRÁNĚNÁ ÚZEMÍ	- nejsou
DALŠÍ LIMITY ÚZEMÍ	- nejsou

ID VODNÍHO TOKU: 200068483

SOUŘADNICE X JTSK: -811859,03 Y JTSK: -1098970,49

ŘEŠENÍ MIGRAČNÍ PROSTUPNOSTI

STÁVAJÍCÍ STAV

RYBÍ PŘECHOD

není

POPIS

VAZBA NA PLÁNY OBLASTI POVODÍ A KONCEPCI MIGRAČNÍHO ZPRŮCHODNĚNÍ

ID OPATŘENÍ NÁZEV do 2015

Bude řešeno po roce 2015

Úsek toku patří mezi prioritní v koncepci zprůchodnění říční sítě ČR v rovině nadregionálního biokoridoru: ano národního úseku toku: ne

DOKUMENTACE

není k dispozici

NAVRHOVANÝ STAV

ZPŮSOB ŘEŠENÍ

bypas

UMÍSTĚNÍ

vlevo

POPIS ŘEŠENÍ

Jez je migračně neprůchodný. Vhodným řešením je vybudování bypasu částečně v trase odpadu z rybníku na levém břehu. Vzhledem k tomu, že odpad ústí poměrně daleko od jezu, je nutné počítat s vyšším návrhovým průtokem. Doporučujeme průtok 0,5 m³/s. Při délce 30 m a šířce 3 m lze cenu RP odhadnout na 2 mil Kč.

INVEST. NÁKLADY

2 000 000 Kč

VYJÁDRĚNÍ
DOTČENÝCH OSOB A
FIREM

není

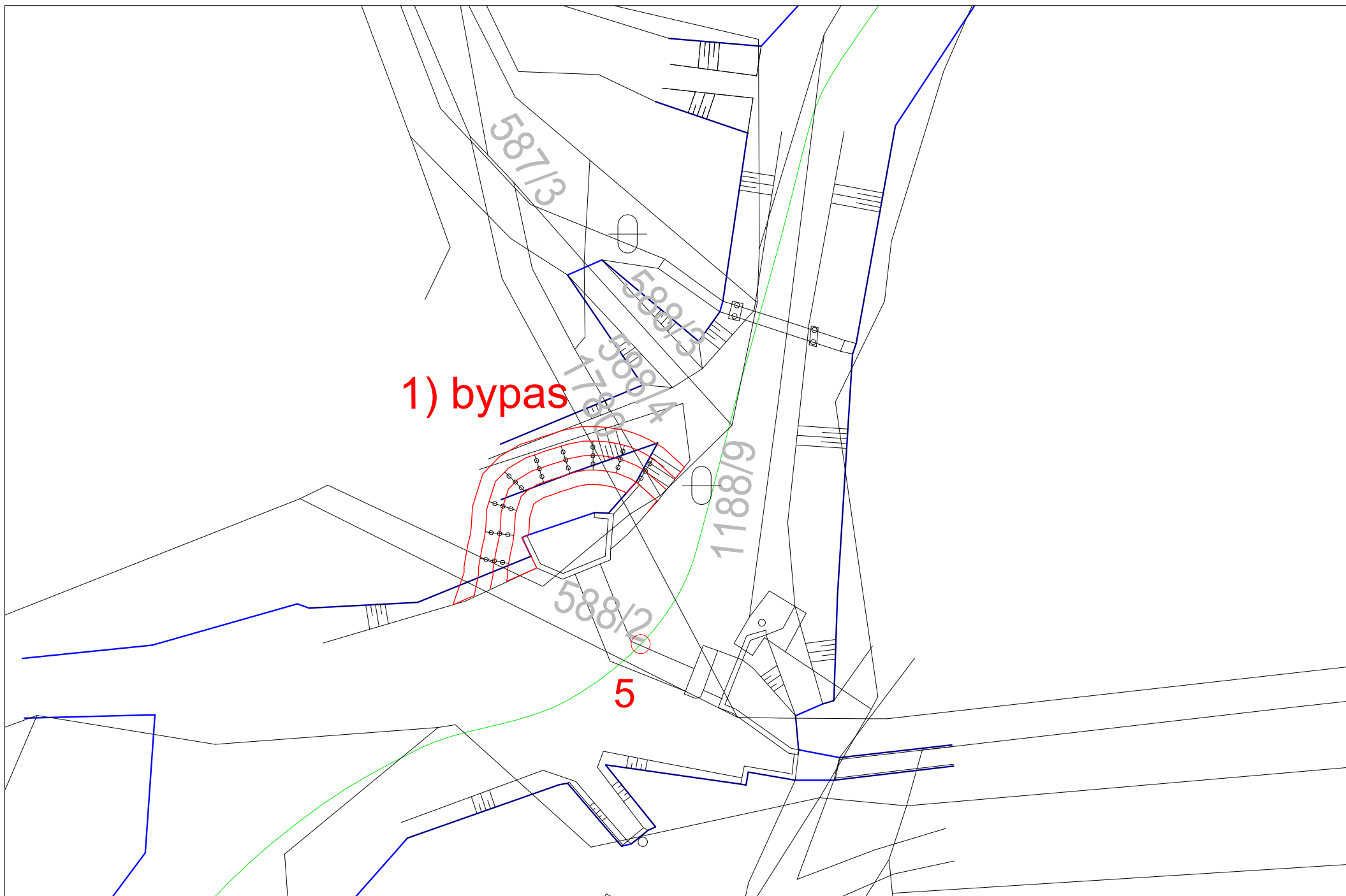
HODNOCENÍ

Zpracování projektové dokumentace, jiné technické řešení

REALIZOVATELNOST

stupeň I

200057704 - KLÁŠTER - ÚSLAVA - 57,5 ř.km



ID VODNÍHO TOKU: 200068483 SOUŘADNICE X JTSK: -812226,298 Y JTSK: -1098979,053

ZÁKLADNÍ PARAMETRY PŘÍČNÉ PŘEKÁŽKY

DRUH	pevný	SPÁD [m]	1
TVAR	přímý	STŘ. DÉLKA [m]	
TYP	nezjištěn		
VLASTNÍK	nezjištěn		

POPIS

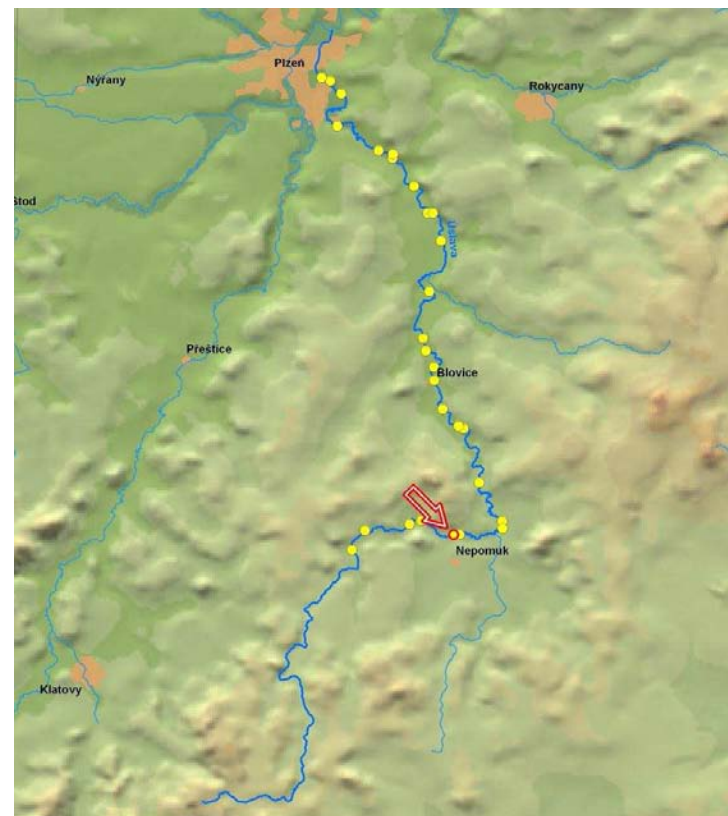
Jedná se o nově opravenou hráz klášterního rybníka, jež je průtočný. Samotný přepad rybníka má spád přibližně 1 m. Pod silničním mostem, který je součástí hráze, se nachází zpevněný migračně neprůchodný skluz o délce přibližně 6 m a se spádem 1,5 m.

VAZBA NA ADMINISTRATIVNÍ ČLENĚNÍ

KÓD KRAJE	04	NÁZEV KRAJE	Plzeňský
KÓD OKRESU	3406	NÁZEV OKRESU	Plzeň-jih
KÓD ORP	10347	NÁZEV ORP	Nepomuk
KÓD OBCE	3324	NÁZEV OBCE	Klášter
KÓD ST.Ú.	10347	NÁZEV ST.Ú.	Městský úřad Nepomuk - Stavební úřad

VAZBA NA HYDROLOGICKÉ ČLENĚNÍ POVODÍ

ČÍSLO HYDROL.POŘ.	110050130	ÚSEK HR. ČLENĚNÍ VODNÍHO TOKU	1331800
ÚTVAR POVRCH.VOD	13318000	Úslava po soutok s tokem Myslívký potok	



ID VODNÍHO TOKU: 200068483

SOUŘADNICE X JTSK: -812226,298 Y JTSK: -1098979,053

ELEKTRÁRNY - nejsou

PROPUSTI - nejsou

FOTODOKUMENTACE S POPISEM

Hráz průtočného rybníku



Tok pod silničním mostem pod hrází

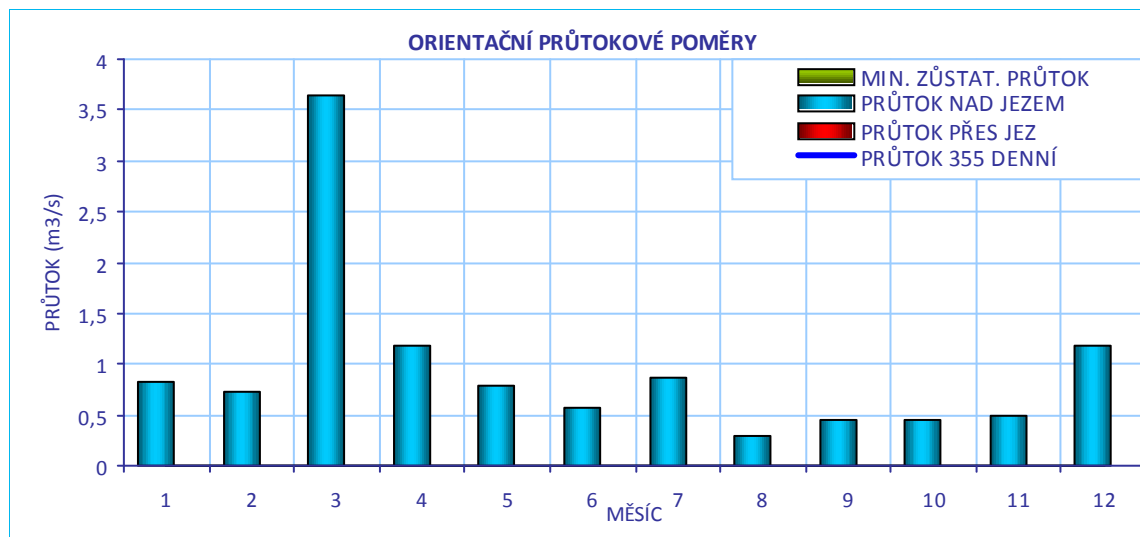


Charakter toku pod rybníkem



ID VODNÍHO TOKU: 200068483

SOUŘADNICE X JTSK: -812226,298 Y JTSK: -1098979,053

**CÍLOVÉ RYBÍ SPOLEČENSTVO**

SPOLEČENSTVO RYB	parmové pásmo
RYBNÉ VODY	kaprové vody

VODÁCKÉ PODMÍNKY

SPORT. PROPUST	není
SJÍŽDĚNÍ	nehodnoceno - vodácky málo frekventovaný úsek
PŘETAŽENÍ	nehodnoceno - vodácky málo frekventovaný úsek
PŘENESENÍ	nehodnoceno - vodácky málo frekventovaný úsek
ZHODNOCENÍ A NÁVRH	Vzhledem k tomu, že se jedná o vodácky méně využívaný úsek, je stávající stav vyhovující.

ID VODNÍHO TOKU: 200068483

SOUŘADNICE X JTSK: -812226,298 Y JTSK: -1098979,053

IDENTIFIKACE PARCEL VE VZTAHU K NAVRHOVANÉMU ŘEŠENÍ

POZEMEK	BŘEH/TOK	ID KAT.Ú.	KATASTR	PARC. ČÍSLO	VÝMĚRA	DRUH POZEMKU	ČÍSLO LV	PODÍL	VLASTNÍK
koryto toku	TOK	665495	KN	1179	4107	vodní plocha	1	1	Obec Klášter
koryto toku	TOK	665495	KN	990/1	31529	vodní plocha	1	1	Obec Klášter



POTENCIÁLNĚ DOTČENÉ ÚZEMNÍ LIMITY

VELKOPLOŠNÁ CHRÁNĚNÁ ÚZEMÍ	- nejsou
PŘÍRODNÍ PARK	- není
NATURA	- není
MALOPLOŠNÁ ZVLÁŠTĚ CHRÁNĚNÁ ÚZEMÍ	- nejsou
DALŠÍ LIMITY ÚZEMÍ	- nejsou

ID VODNÍHO TOKU: 200068483

SOUŘADNICE X JTSK: -812226,298 Y JTSK: -1098979,053

ŘEŠENÍ MIGRAČNÍ PROSTUPNOSTI

STÁVAJÍCÍ STAV

RYBÍ PŘECHOD

není

POPIS

VAZBA NA PLÁNY OBLASTI POVODÍ A KONCEPCI MIGRAČNÍHO ZPRŮCHODNĚNÍ

ID OPATŘENÍ NÁZEV do 2015

Bude řešeno po roce 2015

Úsek toku patří mezi prioritní v koncepci zprůchodnění říční sítě ČR v rovině

nadregionálního biokoridoru: ano národního úseku toku: ne

DOKUMENTACE

není k dispozici

NAVRHOVANÝ STAV

ZPŮSOB ŘEŠENÍ

migrační rampa

UMÍSTĚNÍ

v rámci koryta

POPIS ŘEŠENÍ

Hráz je migračně neprůchodná. Možným řešením je vybudování dlouhé migrační rampy sahající až pod silniční most. Cenu nelze jednoduše odhadnout. Problémem je, zda takový průtočný rybník vůbec zprůchodnit, jelikož pak bude komunikovat obsádka rybníka a řeky, což nemusí být ve větší míře vhodné. Otázkou by pravděpodobně bylo vhodné otevřít, pokud by se naplnila vize celkové podélné průchodnosti Úslavy a řešit ji možná spíše obtokovým kanálem.

INVEST. NÁKLADY

0 Kč

VYJÁDŘENÍ
DOTČENÝCH OSOB A
FIREM

není

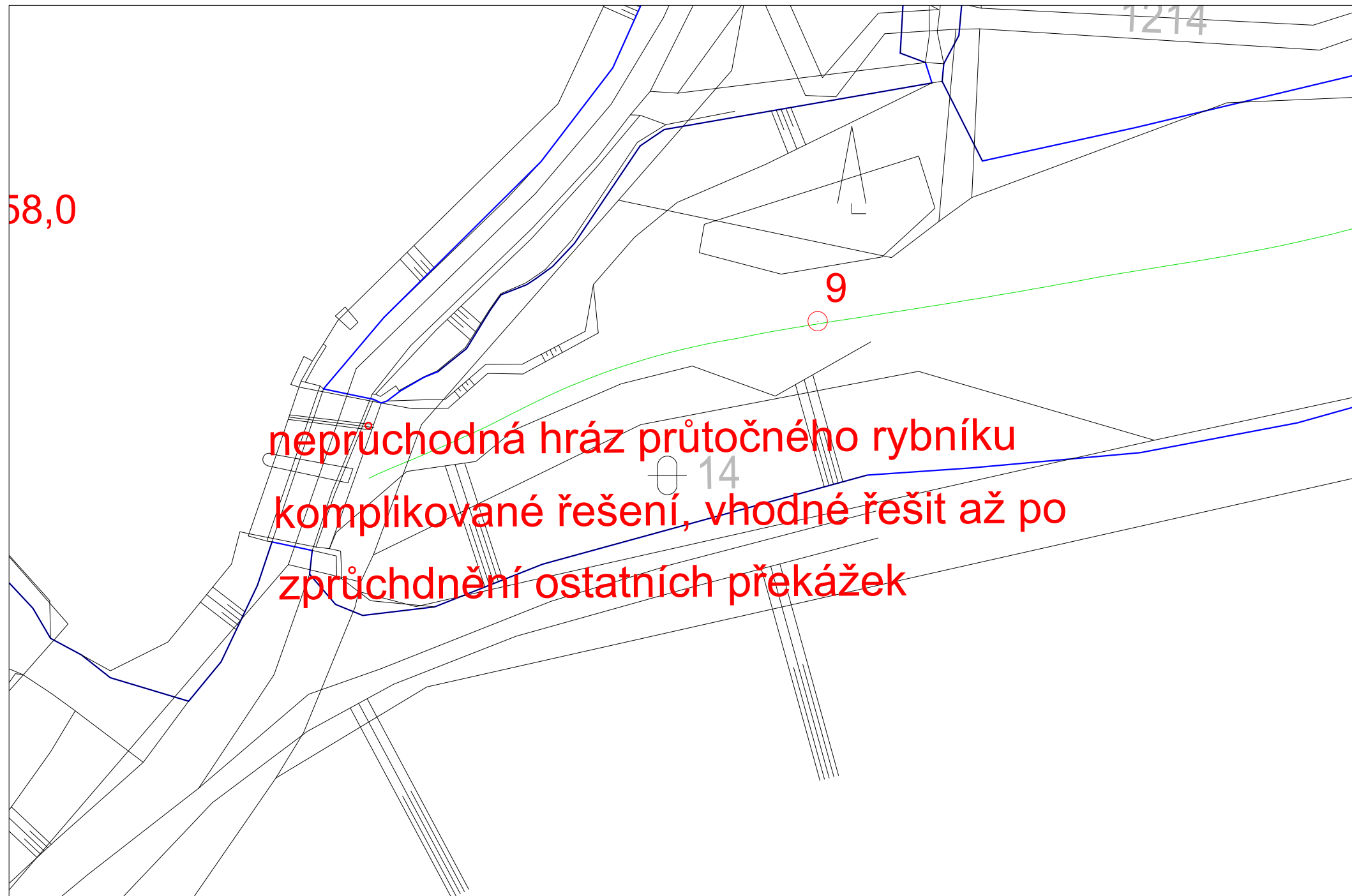
HODNOCENÍ

Zahájení jednání, jiné technické řešení

REALIZOVATELNOST

stupeň III

999999904 - Hráz rybníku KLÁŠTER - ÚSLAVA - 57,90 ř.km



ID VODNÍHO TOKU: 200068483 SOUŘADNICE X JTSK: -814165,64 Y JTSK: -1098096,1

ZÁKLADNÍ PARAMETRY PŘÍČNÉ PŘEKÁŽKY

DRUH	pevný	SPÁD [m]	0,4
TVAR	přímý	STŘ. DÉLKA [m]	10,4
TYP	lichoběžníkový		
VLASTNÍK	nezjištěn		

POPIS

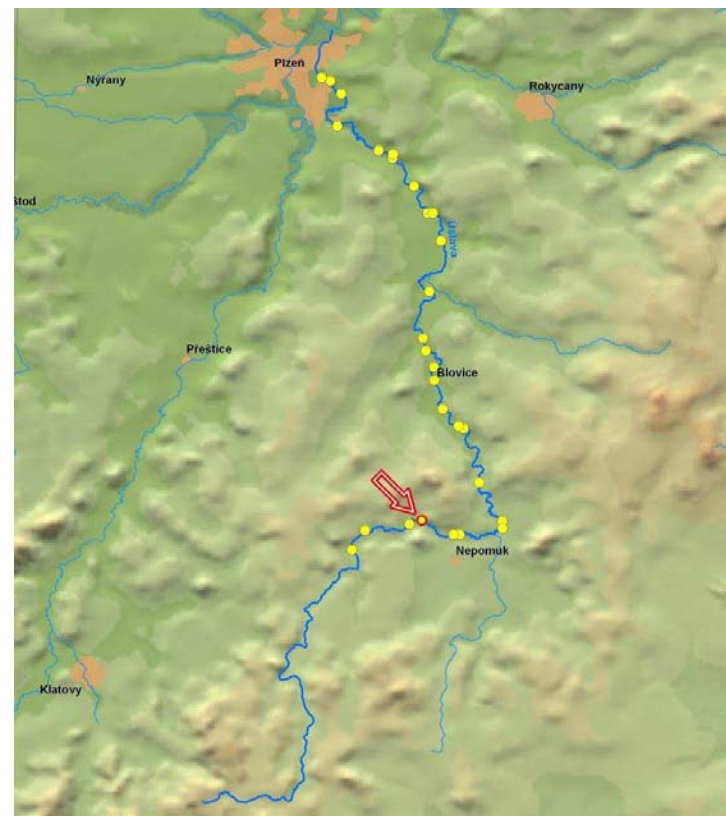
Jedná se o stupeň s výškou přibližně 50 cm a v délce 10 m, který je zde za účelem stabilizace toku pod silničním mostem. Úprava se celá skládá ze dvou stupňů a upraveného vydlážděného koryta v délce přibližně 80 m. Celá úprava je v majetku Ředitelství silnic a dálnic. Spodní stupeň je na levé straně poškozený. Byla oslovena ŘSD ČR Správa Plzeň, podle jejich vyjádření však nemají úpravu toku v majetku. Kontaktní osobou je p. Lucie Paurová, ŘSD ČR Správa Plzeň, Hřímálého 37, Plzeň, tel. 721 873 147, e-mail: Lucie.Paurova@rsd.cz

VAZBA NA ADMINISTRATIVNÍ ČLENĚNÍ

KÓD KRAJE	04	NÁZEV KRAJE	Plzeňský
KÓD OKRESU	3406	NÁZEV OKRESU	Plzeň-jih
KÓD ORP	10347	NÁZEV ORP	Nepomuk
KÓD OBCE	3297	NÁZEV OBCE	Prádlo
KÓD ST.Ú.	10347	NÁZEV ST.Ú.	Městský úřad Nepomuk - Stavební úřad

VAZBA NA HYDROLOGICKÉ ČLENĚNÍ POVODÍ

ČÍSLO HYDROL.POŘ.	110050110	ÚSEK HR. ČLENĚNÍ VODNÍHO TOKU	1331600
ÚTVAR POVRCH.VOD	13318000	Úslava po soutok s tokem Myslívký potok	



ID VODNÍHO TOKU: 200068483

SOUŘADNICE X JTSK: -814165,64 Y JTSK: -1098096,1

ELEKTRÁRNY - nejsou

PROPUSTI - nejsou

FOTODOKUMENTACE S POPISEM

Pohled na dolní stupeň, napravo náhon na sádky



Detail stupně

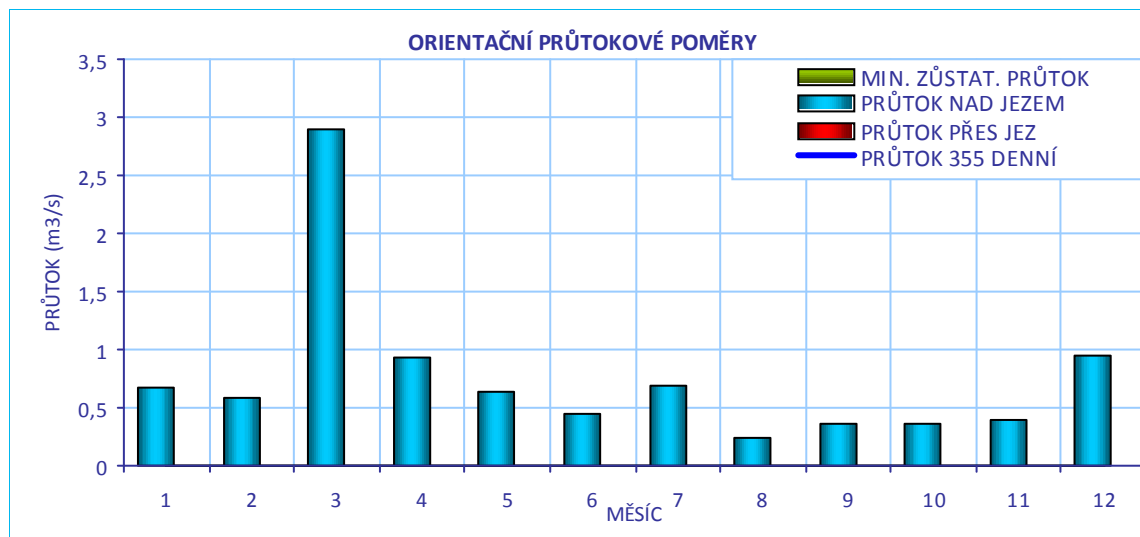


Pohled na celou stavbu



ID VODNÍHO TOKU: 200068483

SOUŘADNICE X JTSK: -814165,64 Y JTSK: -1098096,1

**CÍLOVÉ RYBÍ SPOLEČENSTVO**

SPOLEČENSTVO RYB	parmové pásmo
RYBNÉ VODY	kaprové vody

VODÁCKÉ PODMÍNKY

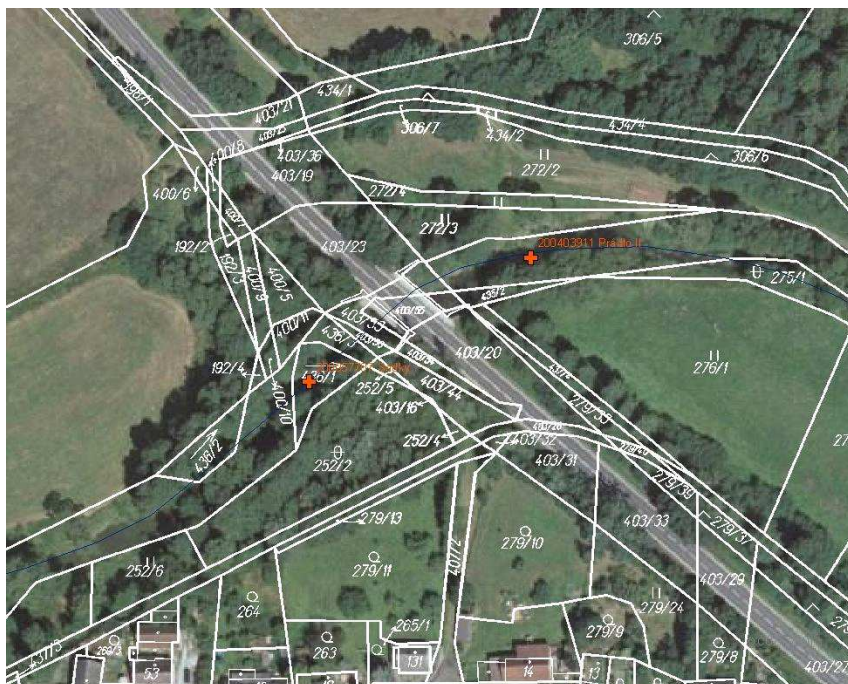
SPORT. PROPUST	není
SJÍŽDĚNÍ	nehodnoceno - vodácky málo frekventovaný úsek
PŘETAŽENÍ	nehodnoceno - vodácky málo frekventovaný úsek
PŘENESENÍ	nehodnoceno - vodácky málo frekventovaný úsek
ZHODNOCENÍ A NÁVRH	Vzhledem k tomu, že se jedná o vodácky méně využívaný úsek, je stávající stav vyhovující.

ID VODNÍHO TOKU: 200068483

SOUŘADNICE X JTSK: -814165,64 Y JTSK: -1098096,1

IDENTIFIKACE PARCEL VE VZTAHU K NAVRHOVANÉMU ŘEŠENÍ

POZEMEK	BŘEH/TOK	ID KAT.Ú.	KATASTR	PARC. ČÍSLO	VÝMĚRA	DRUH POZEMKU	ČÍSLO LV	PODÍL	VLASTNÍK
koryto toku	TOK	726982	KN	435/1	15012	vodní plocha	1	1	Obec Prádlo



POTENCIÁLNĚ DOTČENÉ ÚZEMNÍ LIMITY

VELKOPLOŠNÁ CHRÁNĚNÁ ÚZEMÍ - nejsou

PŘÍRODNÍ PARK

NÁZEV	Buková hora-Chylava
NÁZEV	Buková hora-Chylava

NATURA - není

MALOPLOŠNÁ ZVLÁŠTĚ CHRÁNĚNÁ ÚZEMÍ - nejsou

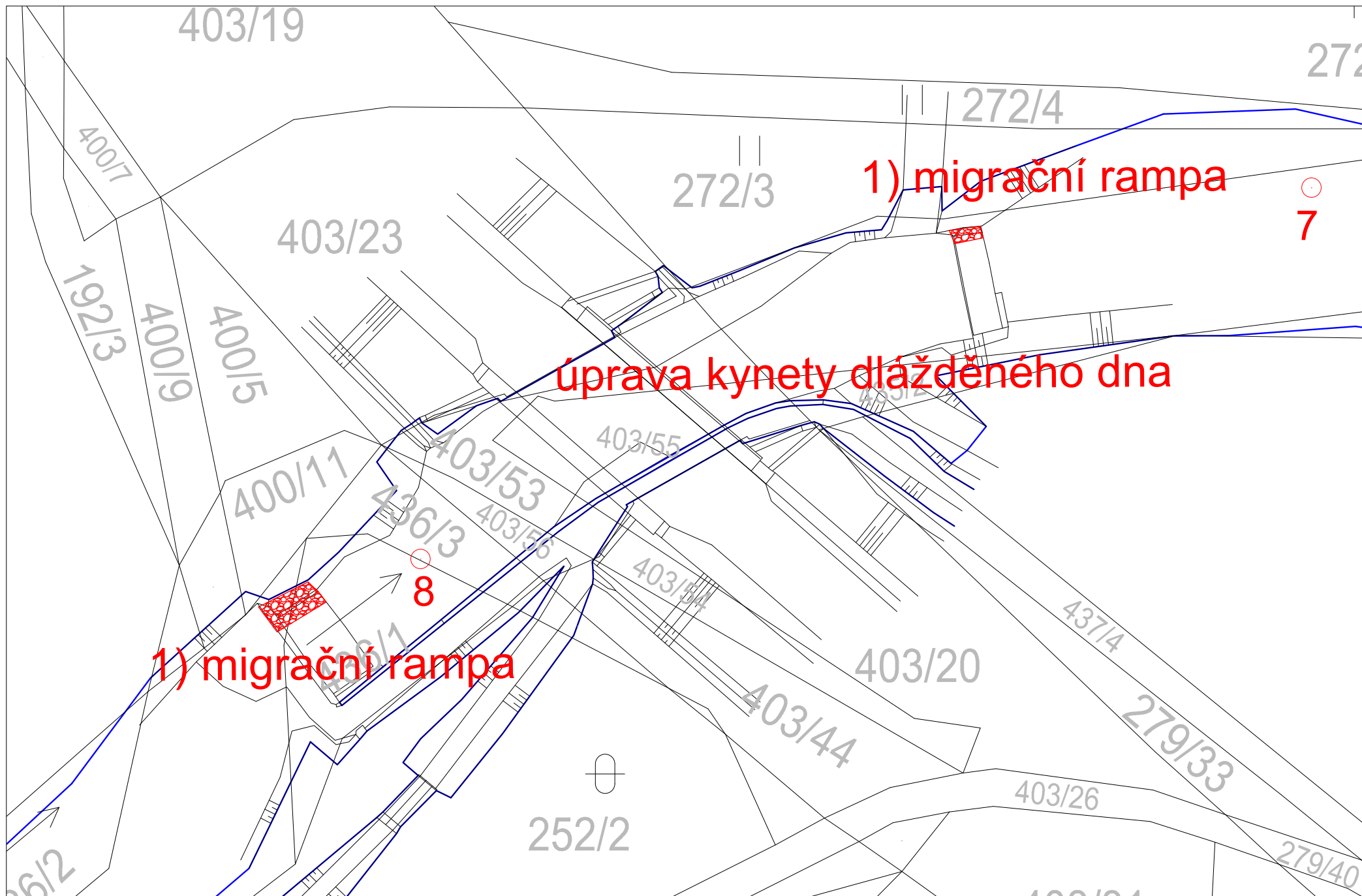
DALŠÍ LIMITY ÚZEMÍ - nejsou

ID VODNÍHO TOKU: 200068483

SOUŘADNICE X JTSK: -814165,64 Y JTSK: -1098096,1

ŘEŠENÍ MIGRAČNÍ PROSTUPNOSTI

STÁVAJÍCÍ STAV		VAZBA NA PLÁNY OBLASTI POVODÍ A KONCEPCI MIGRAČNÍHO ZPRŮCHODNĚNÍ	
RYBÍ PŘECHOD	není	ID OPATŘENÍ	NÁZEV do 2015
POPIS		Bude řešeno po roce 2015	
DOKUMENTACE	není k dispozici	Úsek toku patří mezi prioritní v koncepci zprůchodnění říční sítě ČR v rovině nadregionálního biokoridoru: ano národního úseku toku: ne	
NAVRHOVANÝ STAV			
ZPŮSOB ŘEŠENÍ	balvanitá rampa	UMÍSTĚNÍ	v rámci koryta
POPIS ŘEŠENÍ	Stupeň je migračně neprůchodný. Vhodným řešením je balvanitá rampa o ploše 3 x 3 m. Bylo by vhodné řešit úpravu celého navazujícího úseku najednou. Ta spočívá ve vybudování dvou balvanitých ramp a dále v úpravě dláždění koryta pod mostem s cílem vytvořit kynetu s větší hloubkou vody. Cenu celého opatření (dvě rampy + úprava koryta) lze odhadnout na 0,75 mil Kč. Oba stupně jsou pravděpodobně v majetku PVL. Nejprve je nutné jejich vlastnictví vyjasnit a pak bude možné přistoupit k realizaci jejich zprůchodnění.		
INVEST. NÁKLADY	400 000 Kč		
VYJÁDŘENÍ DOTČENÝCH OSOB A FIREM	není		
HODNOCENÍ	Zahájení jednání, jiné technické řešení	REALIZOVATELNOST	stupeň III



ID VODNÍHO TOKU: 200068483 SOUŘADNICE X JTSK: -814234,01 Y JTSK: -1098134,59

ZÁKLADNÍ PARAMETRY PŘÍČNÉ PŘEKÁŽKY

DRUH	pevný	SPÁD [m]	0,4
TVAR	přímý	STŘ. DÉLKA [m]	13,02
TYP	lichoběžníkový		
VLASTNÍK	nezjištěn		

POPIS

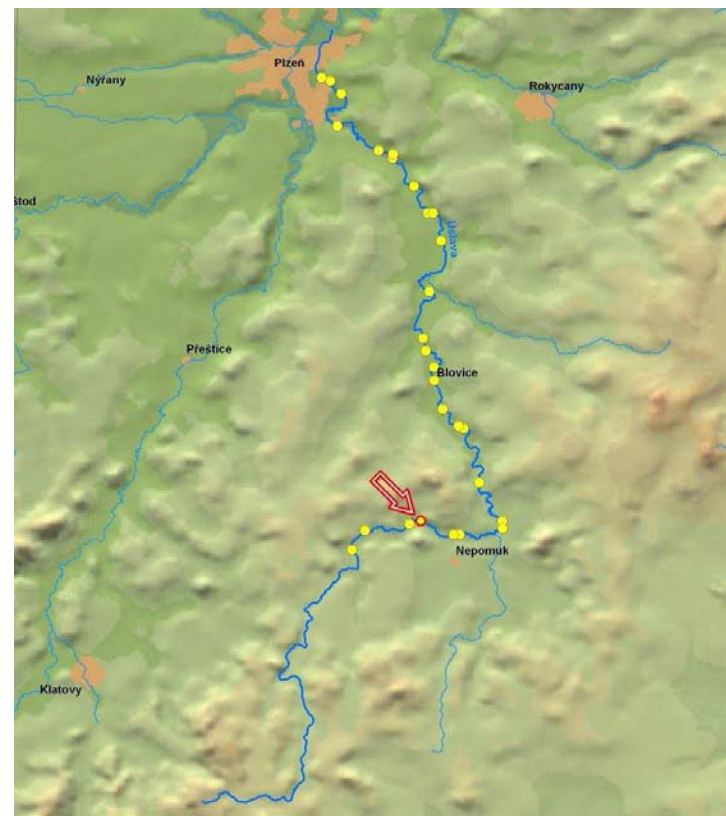
Jedná se o stupeň o výšce přibližně 50 cm a délce 10 m, který je zde za účelem stabilizace toku pod silničním mostem. Tato úprava se skládá z dvou stupňů a vydlážděného koryta v délce přibližně 80 m. Horní stupeň navádí vodu na sádky. Náhon vede vpravo podél toku pod mostem a pak zabočuje po vrstevnici. Byla oslovena ŘSD ČR Správa Plzeň, podle jejich vyjádření však nemají úpravu toku v majetku. Kontaktní osobou je p. Lucie Paurová, ŘSD ČR Správa Plzeň, Hřímálého 37, Plzeň, tel. 721 873 147, e-mail: Lucie.Paurova@rsd.cz

VAZBA NA ADMINISTRATIVNÍ ČLENĚNÍ

KÓD KRAJE	04	NÁZEV KRAJE	Plzeňský
KÓD OKRESU	3406	NÁZEV OKRESU	Plzeň-jih
KÓD ORP	10347	NÁZEV ORP	Nepomuk
KÓD OBCE	3297	NÁZEV OBCE	Prádlo
KÓD ST.Ú.	10347	NÁZEV ST.Ú.	Městský úřad Nepomuk - Stavební úřad

VAZBA NA HYDROLOGICKÉ ČLENĚNÍ POVODÍ

ČÍSLO HYDROL.POŘ.	110050110	ÚSEK HR. ČLENĚNÍ VODNÍHO TOKU	1331600
ÚTVAR POVRCH.VOD	13318000	Úslava po soutok s tokem Myslívký potok	



ID VODNÍHO TOKU: 200068483

SOUŘADNICE X JTSK: -814234,01 Y JTSK: -1098134,59

ELEKTRÁRNY - nejsou

PROPUSTI - nejsou

FOTODOKUMENTACE S POPISEM

Horní stupeň, na pravém břehu náhon na sádky



Detail náhonu pod mostem

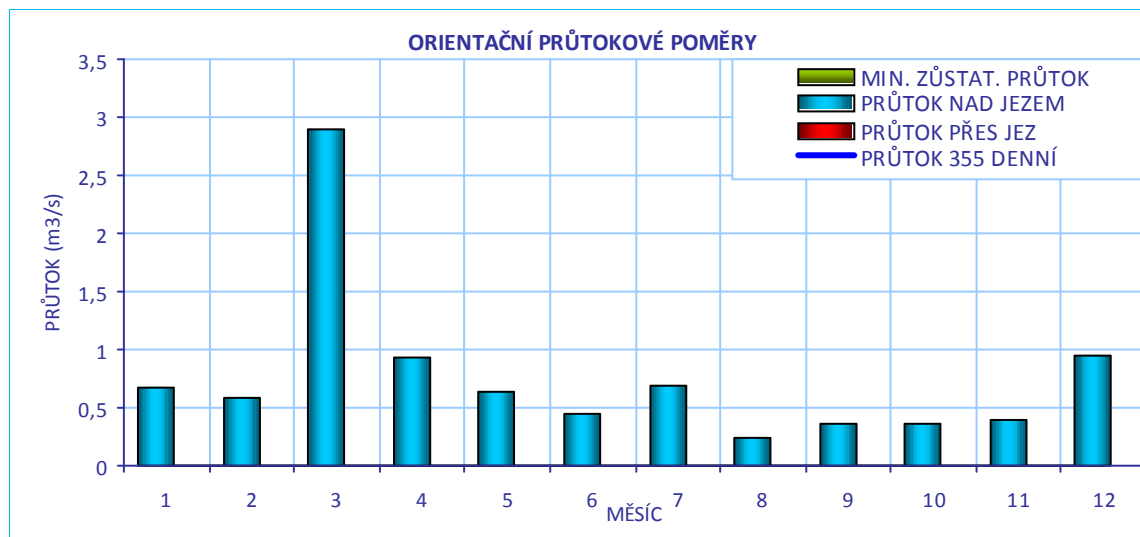


Celková situace



ID VODNÍHO TOKU: 200068483

SOUŘADNICE X JTSK: -814234,01 Y JTSK: -1098134,59

**CÍLOVÉ RYBÍ SPOLEČENSTVO**

SPOLEČENSTVO RYB	parmové pásmo
RYBNÉ VODY	kaprové vody

VODÁCKÉ PODMÍNKY

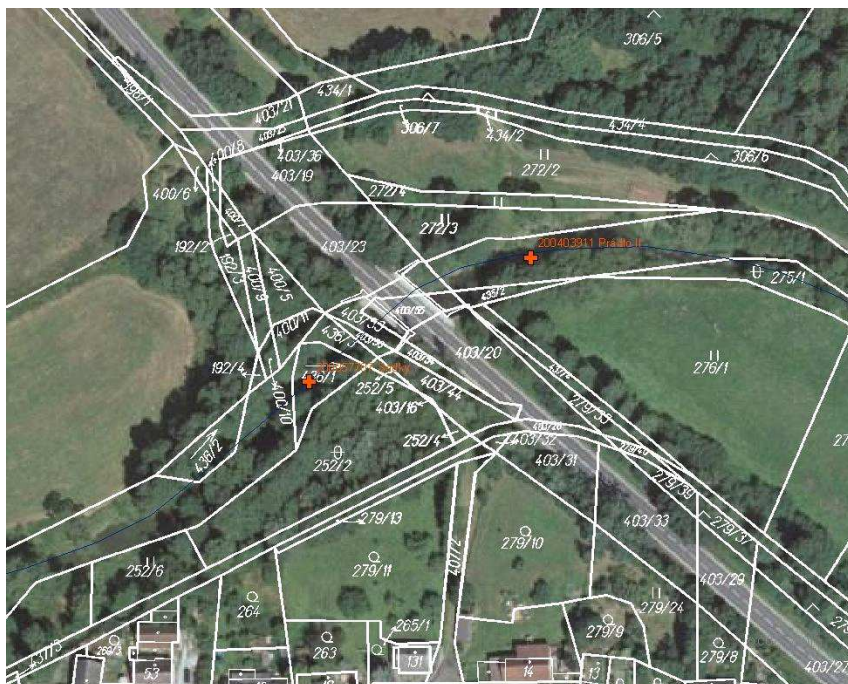
SPORT. PROPUST	není
SJÍŽDĚNÍ	nehodnoceno - vodácky málo frekventovaný úsek
PŘETAŽENÍ	nehodnoceno - vodácky málo frekventovaný úsek
PŘENESENÍ	nehodnoceno - vodácky málo frekventovaný úsek
ZHODNOCENÍ A NÁVRH	Vzhledem k tomu, že se jedná o vodácky méně využívaný úsek, je stávající stav vyhovující.

ID VODNÍHO TOKU: 200068483

SOUŘADNICE X JTSK: -814234,01 Y JTSK: -1098134,59

IDENTIFIKACE PARCEL VE VZTAHU K NAVRHOVANÉMU ŘEŠENÍ

POZEMEK	BŘEH/TOK	ID KAT.Ú.	KATASTR	PARC. ČÍSLO	VÝMĚRA	DRUH POZEMKU	ČÍSLO LV	PODÍL	VLASTNÍK
koryto toku	TOK	726982	KN	436/4	10656	vodní plocha	60000	1	Úřad pro zastupování státu ve věcech majetkových



POTENCIÁLNĚ DOTČENÉ ÚZEMNÍ LIMITY

VELKOPLOŠNÁ CHRÁNĚNÁ ÚZEMÍ - nejsou

PŘÍRODNÍ PARK

NÁZEV	Buková hora-Chylava
NÁZEV	Buková hora-Chylava

NATURA - není

MALOPLOŠNÁ ZVLÁŠTĚ CHRÁNĚNÁ ÚZEMÍ - nejsou

DALŠÍ LIMITY ÚZEMÍ - nejsou

ID VODNÍHO TOKU: 200068483

SOUŘADNICE X JTSK: -814234,01 Y JTSK: -1098134,59

ŘEŠENÍ MIGRAČNÍ PROSTUPNOSTI

STÁVAJÍCÍ STAV

RYBÍ PŘECHOD

není

POPIS

VAZBA NA PLÁNY OBLASTI POVODÍ A KONCEPCI MIGRAČNÍHO ZPRŮCHODNĚNÍ

ID OPATŘENÍ NÁZEV do 2015

Bude řešeno po roce 2015

Úsek toku patří mezi prioritní v koncepci zprůchodnění říční sítě ČR v rovině

nadregionálního biokoridoru: ano národního úseku toku: ne

DOKUMENTACE

není k dispozici

NAVRHOVANÝ STAV

ZPŮSOB ŘEŠENÍ

balvanitá rampa

UMÍSTĚNÍ

v rámci koryta

POPIS ŘEŠENÍ

Stupeň je migračně neprůchodný. Vhodným řešením je balvanitá rampa o ploše 3 x 3 m. Je vhodné tuto úpravu spojit s předchozím řešeným stupněm včetně úpravy dláždění koryta pod mostem s cílem vytvořit kynetu s větší hloubkou vody. Cenu celého opatření (dvě rampy + úprava koryta) lze odhadnout na 0,75 mil Kč. Oba stupně jsou pravděpodobně v majetku PVL. Nejprve je nutné jejich vlastnictví vyjasnit a pak bude možné přistoupit k realizaci jejich zprůchodnění.

INVEST. NÁKLADY

350 000 Kč

VYJÁDŘENÍ
DOTČENÝCH OSOB A
FIREM

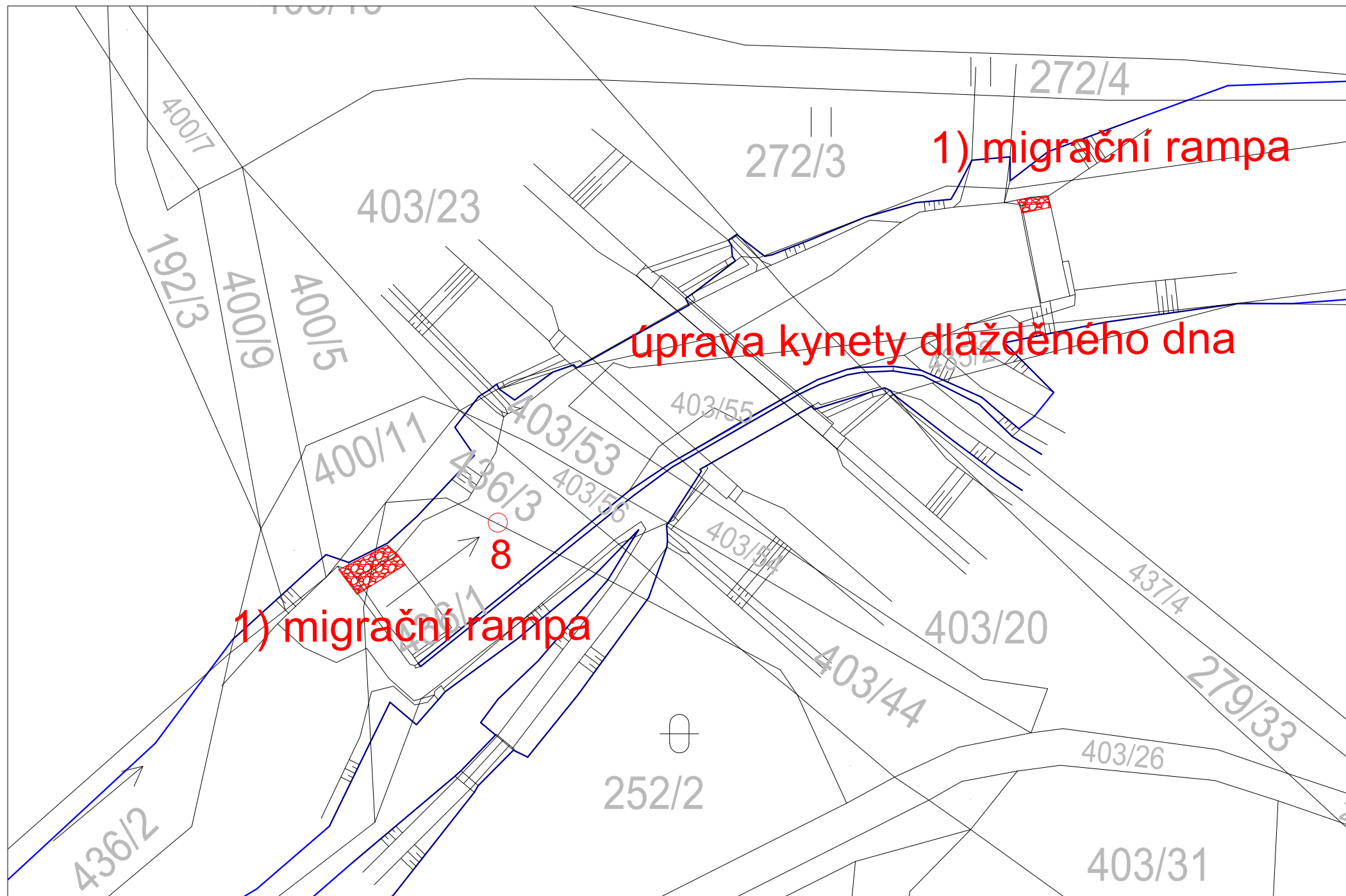
není

HODNOCENÍ

Zahájení jednání, jiné technické řešení

REALIZOVATELNOST

stupeň III



ID VODNÍHO TOKU: 200068483 SOUŘADNICE X JTSK: -814901 Y JTSK: -1098323,61

ZÁKLADNÍ PARAMETRY PŘÍČNÉ PŘEKÁŽKY

DRUH	pevný	SPÁD [m]	
TVAR	přímý	STŘ. DÉLKA [m]	9,7
TYP	lichoběžníkový		
VLASTNÍK	nezjištěn		

POPIS

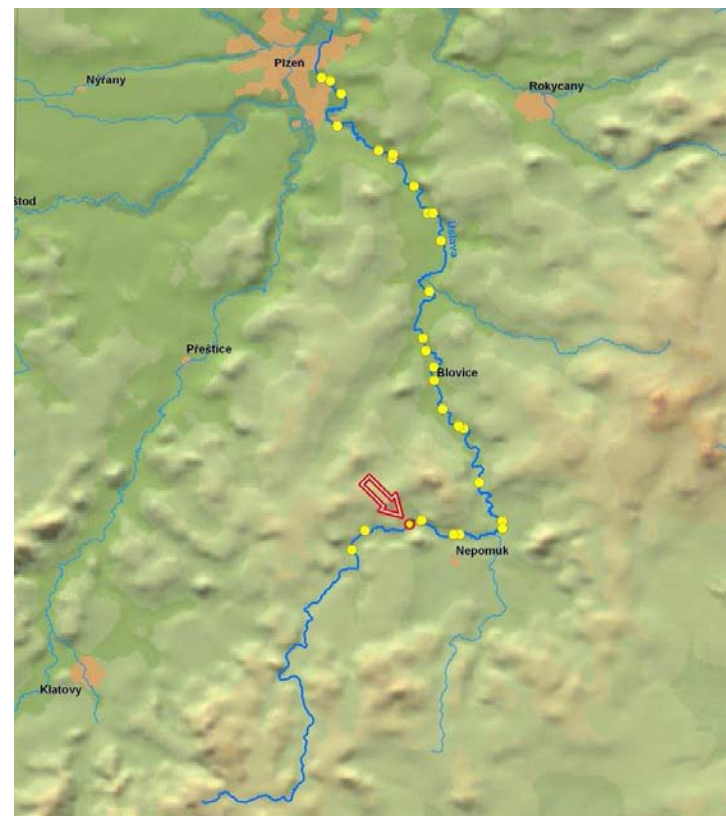
V současné době se jedná spíše o stupeň. Původně zde stál jez, který naváděl vodu na mlýn, nyní je z jezu napájen pouze rybník. Původní délka jezu činila 10 m, spád lze jen těžko určit. Pod jezem jsou zapojené nánosy. Náhon se nachází na pravé straně. Majetkově jez patří zřejmě obci.

VAZBA NA ADMINISTRATIVNÍ ČLENĚNÍ

KÓD KRAJE	04	NÁZEV KRAJE	Plzeňský
KÓD OKRESU	3406	NÁZEV OKRESU	Plzeň-jih
KÓD ORP	10347	NÁZEV ORP	Nepomuk
KÓD OBCE	3297	NÁZEV OBCE	Prádlo
KÓD ST.Ú.	10347	NÁZEV ST.Ú.	Městský úřad Nepomuk - Stavební úřad

VAZBA NA HYDROLOGICKÉ ČLENĚNÍ POVODÍ

ČÍSLO HYDROL.POŘ.	110050110	ÚSEK HR. ČLENĚNÍ VODNÍHO TOKU	1331600
ÚTVAR POVRCH.VOD	13318000	Úslava po soutok s tokem Myslívký potok	



ID VODNÍHO TOKU: 200068483 SOUŘADNICE X JTSK: -814901 Y JTSK: -1098323,61

ELEKTRÁRNY - nejsou**PROPUSTI** - celkem 1

ID	200413166	TYP		POLOHA	nezjištěn	DÉLKA [m]		ŠÍŘKA [m]	1,22
		POZNÁMKA	Na levé straně propust přechází do břehu, na pravé straně navazuje na pole. Pilíře nejsou.						

FOTODOKUMENTACE S POPISEM

Pohled na bývalý jez

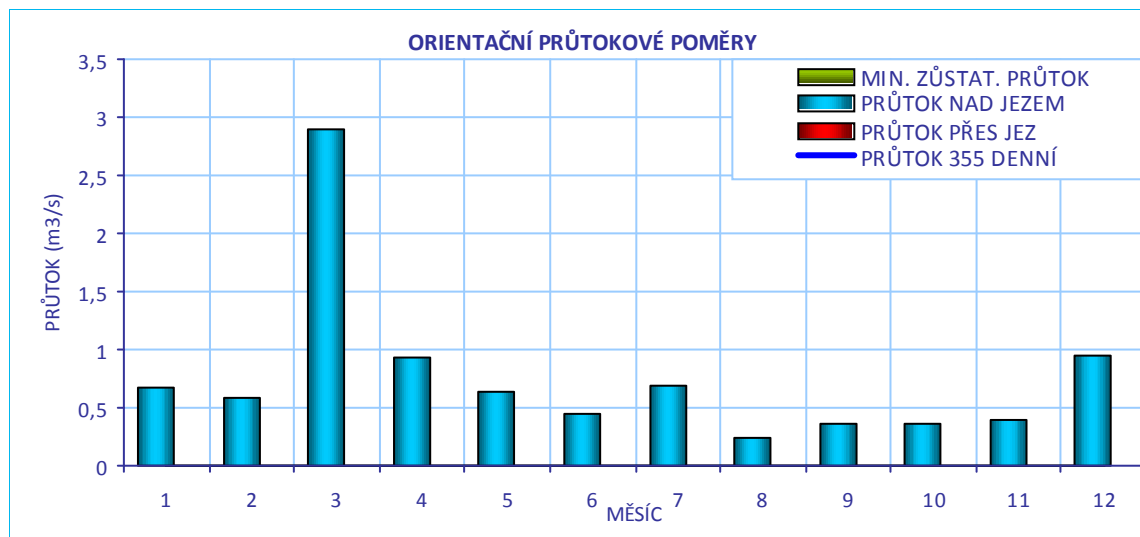


Levá strana jezu



ID VODNÍHO TOKU: 200068483

SOUŘADNICE X JTSK: -814901 Y JTSK: -1098323,61

**CÍLOVÉ RYBÍ SPOLEČENSTVO**

SPOLEČENSTVO RYB	parmové pásmo
RYBNÉ VODY	kaprové vody

VODÁCKÉ PODMÍNKY

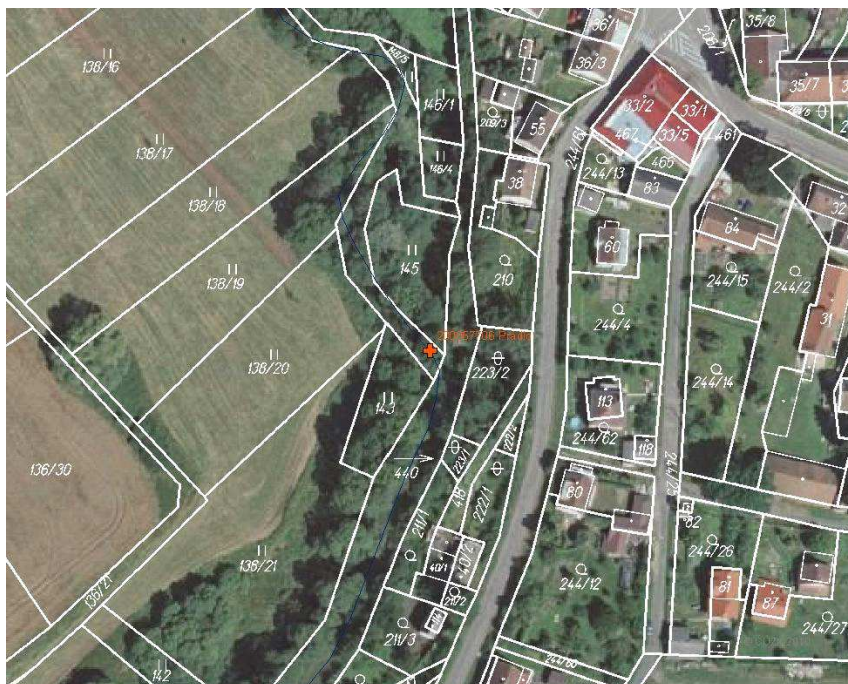
SPORT. PROPUST	není
SJÍŽDĚNÍ	nehodnoceno - vodácky málo frekventovaný úsek
PŘETAŽENÍ	nehodnoceno - vodácky málo frekventovaný úsek
PŘENESENÍ	nehodnoceno - vodácky málo frekventovaný úsek
ZHODNOCENÍ A NÁVRH	Vzhledem k tomu, že se jedná o vodácky méně využívaný úsek, je stávající stav vyhovující.

ID VODNÍHO TOKU: 200068483

SOUŘADNICE X JTSK: -814901 Y JTSK: -1098323,61

IDENTIFIKACE PARCEL VE VZTAHU K NAVRHOVANÉMU ŘEŠENÍ

POZEMEK	BŘEH/TOK	ID KAT.Ú.	KATASTR	PARC. ČÍSLO	VÝMĚRA	DRUH POZEMKU	ČÍSLO LV	PODÍL	VLASTNÍK
koryto toku	TOK	726982	KN	439	2301	vodní plocha	60000	1	Úřad pro zastupování státu ve věcech majetkových



POTENCIÁLNĚ DOTČENÉ ÚZEMNÍ LIMITY

VELKOPLOŠNÁ CHRÁNĚNÁ ÚZEMÍ	- nejsou
PŘÍRODNÍ PARK	- není
NATURA	- není
MALOPLOŠNÁ ZVLÁŠTĚ CHRÁNĚNÁ ÚZEMÍ	- nejsou
DALŠÍ LIMITY ÚZEMÍ	- nejsou

ID VODNÍHO TOKU: 200068483

SOUŘADNICE X JTSK: -814901 Y JTSK: -1098323,61

ŘEŠENÍ MIGRAČNÍ PROSTUPNOSTI

STÁVAJÍCÍ STAV

RYBÍ PŘECHOD

není

POPIS

VAZBA NA PLÁNY OBLASTI POVODÍ A KONCEPCI MIGRAČNÍHO ZPRŮCHODNĚNÍ

ID OPATŘENÍ NÁZEV do 2015

Úsek toku patří mezi prioritní v koncepci zprůchodnění říční sítě ČR v rovině nadregionálního biokoridoru: ano národního úseku toku: ne

DOKUMENTACE

není k dispozici

NAVRHOVANÝ STAV

ZPŮSOB ŘEŠENÍ

UMÍSTĚNÍ

POPIS ŘEŠENÍ

Migračně průchodný stupeň.

INVEST. NÁKLADY

0 Kč

VYJÁDŘENÍ
DOTČENÝCH OSOB A
FIREM

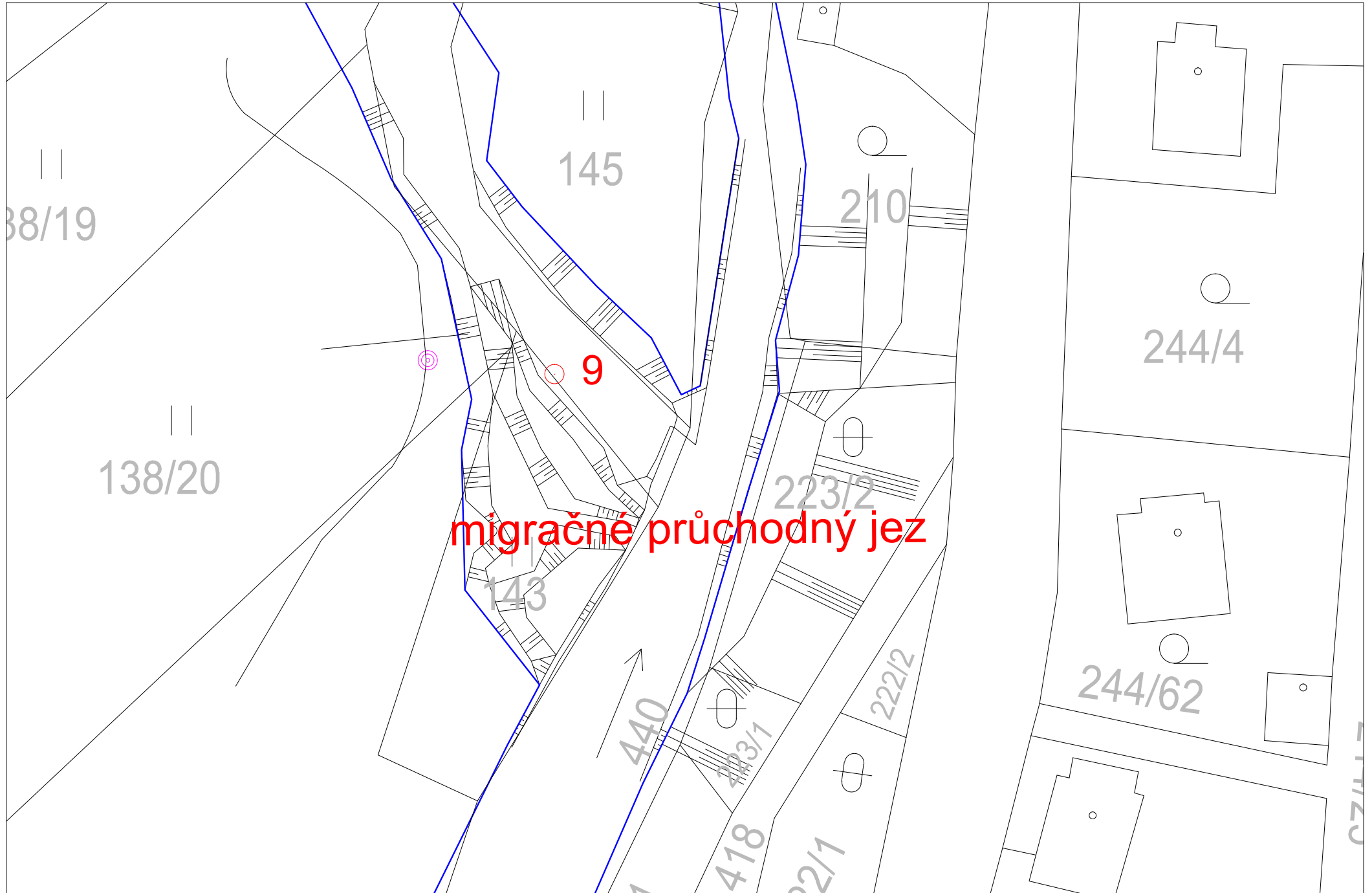
není

HODNOCENÍ

Není nutné opatření, jiné technické řešení

REALIZOVATELNOST vyřešeno

200057706 - PRÁDLO - ÚSLAVA - 61,914 ř.km



ID VODNÍHO TOKU: 200068483 SOUŘADNICE X JTSK: -817596,55 Y JTSK: -1098713,69

ZÁKLADNÍ PARAMETRY PŘÍČNÉ PŘEKÁŽKY

DRUH	pevný	SPÁD [m]	1,01
TVAR	lomený	STŘ. DÉLKA [m]	19,3
TYP	s proudnicovou přelivnou plochou		
VLASTNÍK	Povodí Vltavy, státní podnik		

POPIS

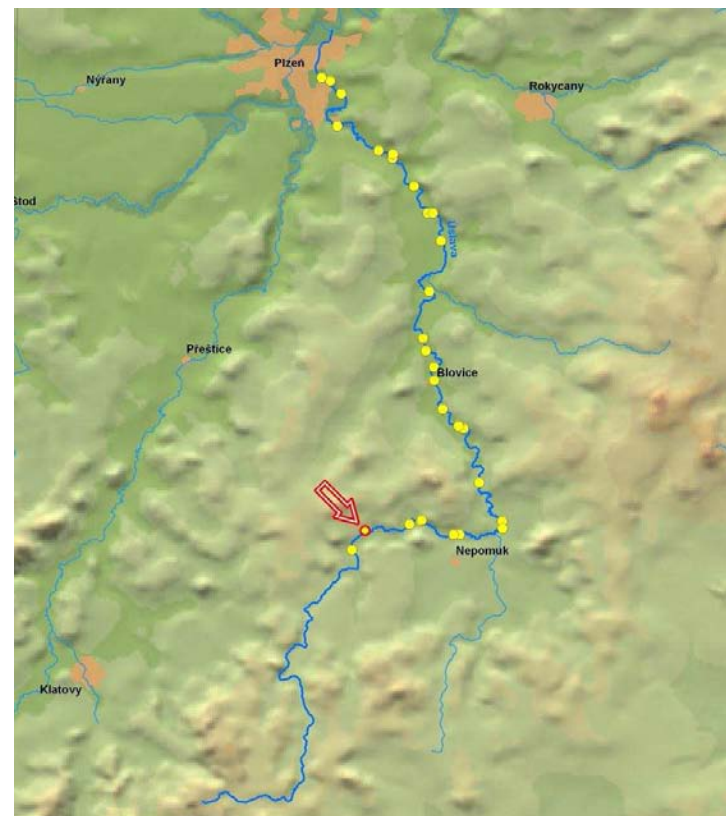
Jedná se o pevný lomený jez v majetku PVL. Délka jezu činí 19 m a spád 1 m. Na levé straně začíná náhon vedoucí původně k mlýnu, nyní je bez využití.

VAZBA NA ADMINISTRATIVNÍ ČLENĚNÍ

KÓD KRAJE	04	NÁZEV KRAJE	Plzeňský
KÓD OKRESU	3406	NÁZEV OKRESU	Plzeň-jih
KÓD ORP	10347	NÁZEV ORP	Nepomuk
KÓD OBCE	3291	NÁZEV OBCE	Žinkovy
KÓD ST.Ú.	10347	NÁZEV ST.Ú.	Městský úřad Nepomuk - Stavební úřad

VAZBA NA HYDROLOGICKÉ ČLENĚNÍ POVODÍ

ČÍSLO HYDROL.POŘ.	110050110	ÚSEK HR. ČLENĚNÍ VODNÍHO TOKU	1331600
ÚTVAR POVRCH.VOD	13318000	Úslava po soutok s tokem Myslívký potok	



ID VODNÍHO TOKU: 200068483

SOUŘADNICE X JTSK: -817596,55 Y JTSK: -1098713,69

ELEKTRÁRNY - nejsou

PROPUSTI - nejsou

FOTODOKUMENTACE S POPISEM

Pohled na jez



Pohled na jez, detail pravé strany



Pohled na jez, detail levé strany



ID VODNÍHO TOKU: 200068483

SOUŘADNICE X JTSK: -817596,55 Y JTSK: -1098713,69

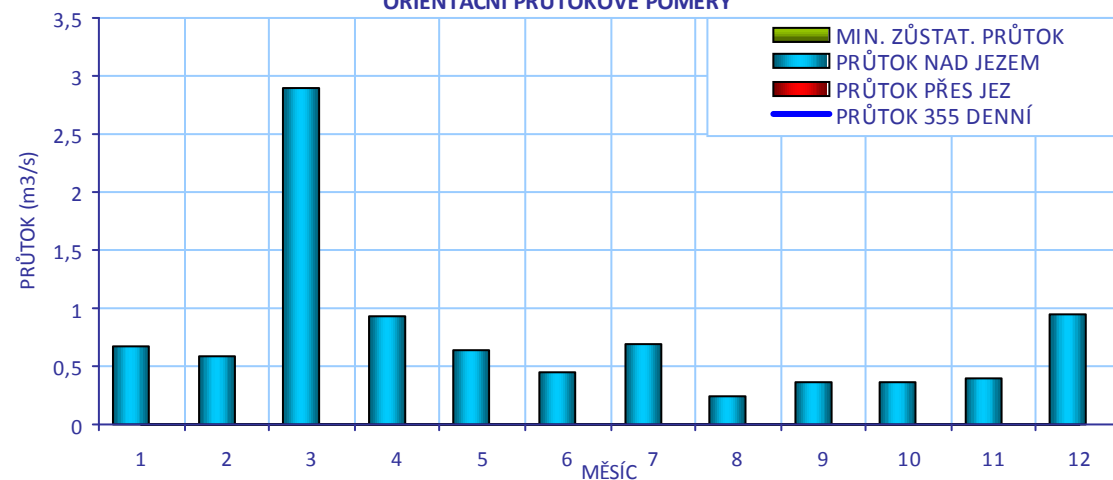
Pohled na jez



Pohled na jez



ORIENTAČNÍ PRŮTOKOVÉ POMĚRY



CÍLOVÉ RYBÍ SPOLEČENSTVO

SPOLEČENSTVO RYB

parmové pásmo

RYBNÉ VODY

kaprové vody

VODÁCKÉ PODMÍNKY

SPORT. PROPUST

není

SÍŽDĚNÍ

nehodnoceno - vodácky málo frekventovaný úsek

PŘETAŽENÍ

nehodnoceno - vodácky málo frekventovaný úsek

PŘENESENÍ

nehodnoceno - vodácky málo frekventovaný úsek

ZHODNOCENÍ A
NÁVRH

Vzhledem k tomu, že se jedná o vodácky méně využívaný úsek, je stávající stav vyhovující.

ID VODNÍHO TOKU: 200068483

SOUŘADNICE X JTSK: -817596,55 Y JTSK: -1098713,69

IDENTIFIKACE PARCEL VE VZTAHU K NAVRHOVANÉMU ŘEŠENÍ

POZEMEK	BŘEH/TOK	ID KAT.Ú.	KATASTR	PARC. ČÍSLO	VÝMĚRA	DRUH POZEMKU	ČÍSLO LV	PODÍL	VLASTNÍK
koryto toku	TOK	797103	KN	1376	13890	vodní plocha	867	1	Povodí Vltavy, státní podnik



POTENCIÁLNĚ DOTČENÉ ÚZEMNÍ LIMITY

VELKOPLOŠNÁ CHRÁNĚNÁ ÚZEMÍ	- nejsou
PŘÍRODNÍ PARK	- není
NATURA	- není
MALOPLOŠNÁ ZVLÁŠTĚ CHRÁNĚNÁ ÚZEMÍ	- nejsou
DALŠÍ LIMITY ÚZEMÍ	- nejsou

ID VODNÍHO TOKU: 200068483

SOUŘADNICE X JTSK: -817596,55 Y JTSK: -1098713,69

ŘEŠENÍ MIGRAČNÍ PROSTUPNOSTI

STÁVAJÍCÍ STAV		VAZBA NA PLÁNY OBLASTI POVODÍ A KONCEPCI MIGRAČNÍHO ZPRŮCHODNĚNÍ	
RYBÍ PŘECHOD	není	ID OPATŘENÍ	NÁZEV do 2015
POPIS		Bude řešeno po roce 2015	
DOKUMENTACE	není k dispozici	Úsek toku patří mezi prioritní v koncepci zprůchodnění říční sítě ČR v rovině nadregionálního biokoridoru: ano národního úseku toku: ne	
NAVRHOVANÝ STAV			
ZPŮSOB ŘEŠENÍ	migrační rampa, nebo bypas	UMÍSTĚNÍ	v celé šířce, nebo vpravo
POPIS ŘEŠENÍ	<p>Jez je migračně neprůchodný, během návštěvy bylo pozorováno několik jedinců jelce proudníka snažících se bezúspěšně jez překonat.</p> <ol style="list-style-type: none"> Je vhodné zvážit odstranění jezu, případně snížení spádu a nahrazení balvanitým stupněm Možným řešením je vybudování migrační rampy v tělese jezu. Při délce 20 m a šířce 3 m lze cenu odhadnout na 1,8 mil Kč. Při snížení přelivné hrany jezu je možné rampu zkrátit. Je možné vybudovat i bypas na pravém břehu. Vzhledem k tomu, že na jezu není využití a tedy všechna voda protéká přes těleso jezu, je nutné počítat s průtokem přes jez v období duben - červen okolo 1 m³/s. Doporučujeme tedy vhodný návrhový průtok RP volit okolo 0,2 m³/s. Při délce RP 20 m a šířce 2 m lze cenu odhadnout na 1 mil Kč. 		
INVEST. NÁKLADY	1 800 000 Kč		
VYJÁDŘENÍ DOTČENÝCH OSOB A FIREM	není		
HODNOCENÍ	Zpracování projektové dokumentace, jiné technické řešení	REALIZOVATELNOST	stupeň I



ID VODNÍHO TOKU: 200068483

SOUŘADNICE X JTSK: -818400,85 Y JTSK: -1099909,22

ZÁKLADNÍ PARAMETRY PŘÍČNÉ PŘEKÁŽKY

DRUH	pevný	SPÁD [m]	
TVAR	přímý	STŘ. DÉLKA [m]	
TYP	nezjištěn		
VLASTNÍK	nezjištěn		

POPIS

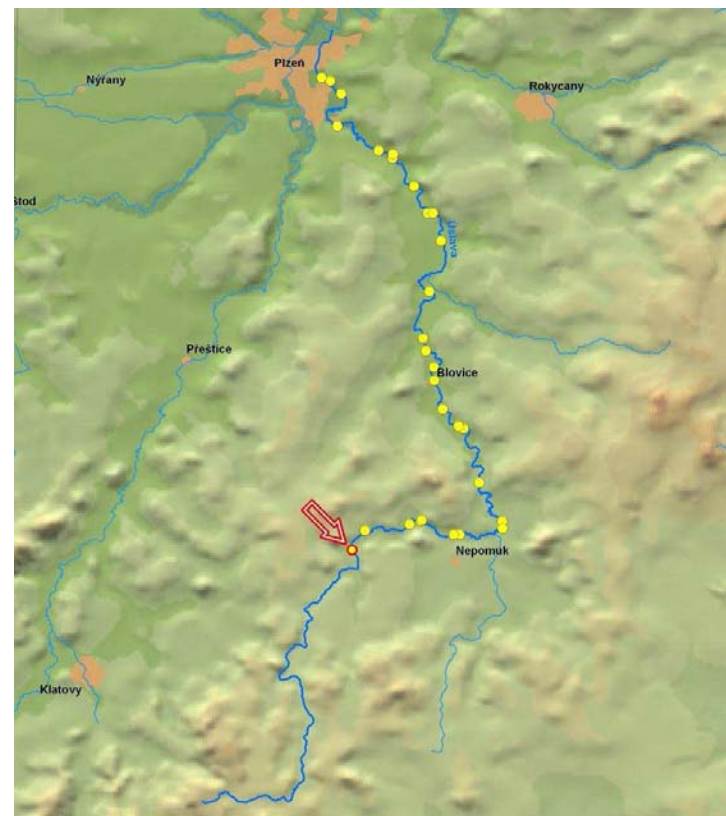
Jedná se o přibližně 4 m vysokou hráz rybníka, která tvoří konec úseku řeky Úslavy řešeného ve studii.

VAZBA NA ADMINISTRATIVNÍ ČLENĚNÍ

KÓD KRAJE	04	NÁZEV KRAJE	Plzeňský
KÓD OKRESU	3406	NÁZEV OKRESU	Plzeň-jih
KÓD ORP	10347	NÁZEV ORP	Nepomuk
KÓD OBCE	3291	NÁZEV OBCE	Žinkovy
KÓD ST.Ú.	10347	NÁZEV ST.Ú.	Městský úřad Nepomuk - Stavební úřad

VAZBA NA HYDROLOGICKÉ ČLENĚNÍ POVODÍ

ČÍSLO HYDROL.POŘ.	110050110	ÚSEK HR. ČLENĚNÍ VODNÍHO TOKU	1331600
ÚTVAR POVRCH.VOD	13318000	Úslava po soutok s tokem Myslívký potok	



ID VODNÍHO TOKU: 200068483

SOUŘADNICE X JTSK: -818400,85 Y JTSK: -1099909,22

ELEKTRÁRNY - nejsou

PROPUSTI - nejsou

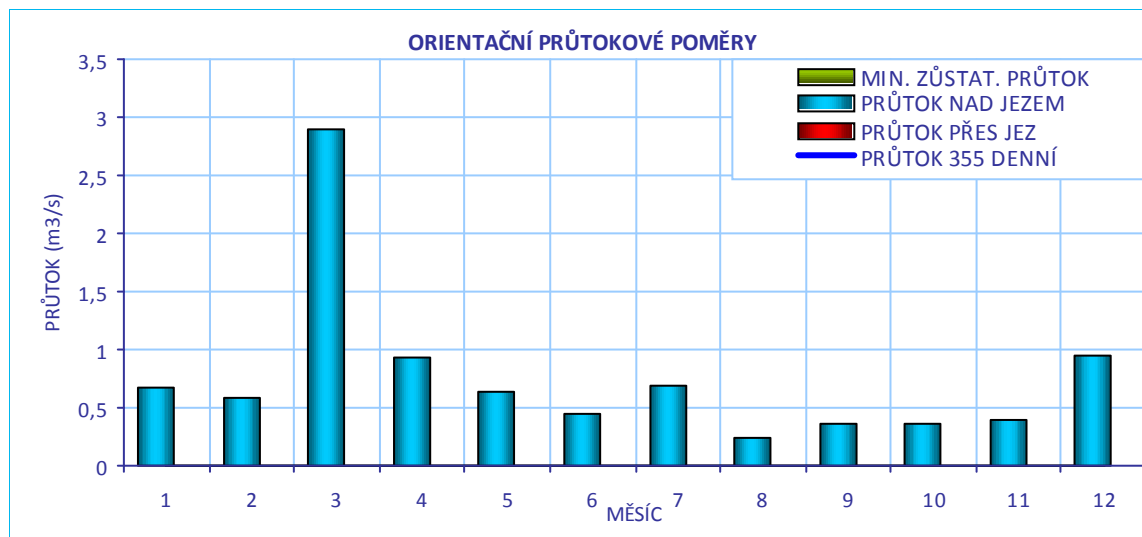
FOTODOKUMENTACE S POPISEM

Rybník Labuť



ID VODNÍHO TOKU: 200068483

SOUŘADNICE X JTSK: -818400,85 Y JTSK: -1099909,22

**CÍLOVÉ RYBÍ SPOLEČENSTVO**

SPOLEČENSTVO RYB	parmové pásmo
RYBNÉ VODY	kaprové vody

VODÁCKÉ PODMÍNKY

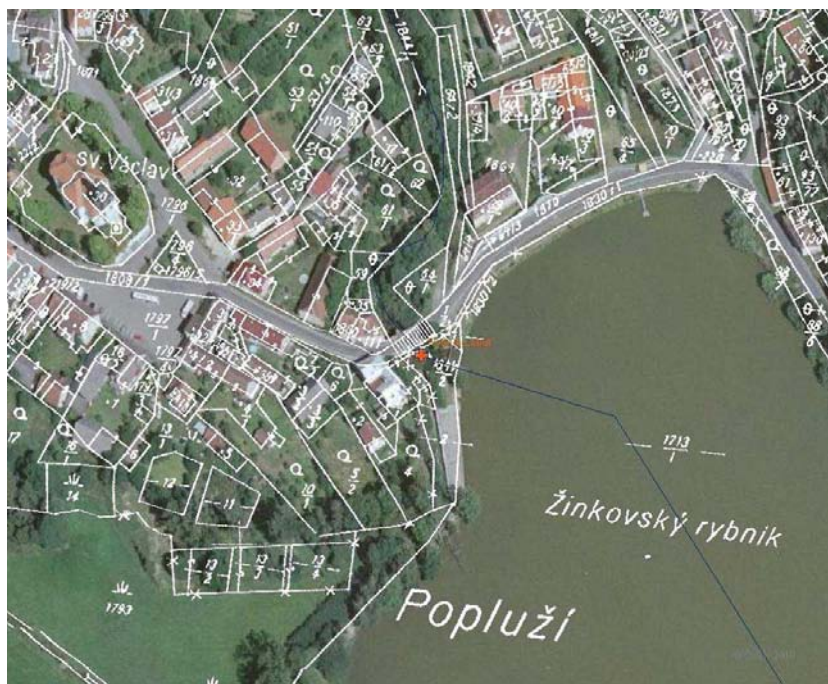
SPORT. PROPUST	není
SJÍŽDĚNÍ	nehodnoceno - vodácky málo frekventovaný úsek
PŘETAŽENÍ	nehodnoceno - vodácky málo frekventovaný úsek
PŘENESENÍ	nehodnoceno - vodácky málo frekventovaný úsek
ZHODNOCENÍ A NÁVRH	Vzhledem k tomu, že se jedná o vodácky méně využívaný úsek, je stávající stav vyhovující.

ID VODNÍHO TOKU: 200068483

SOUŘADNICE X JTSK: -818400,85 Y JTSK: -1099909,22

IDENTIFIKACE PARCEL VE VZTAHU K NAVRHOVANÉMU ŘEŠENÍ

POZEMEK	BŘEH/TOK	ID KAT.Ú.	KATASTR	PARC. ČÍSLO	VÝMĚRA	DRUH POZEMKU	ČÍSLO LV	PODÍL	VLASTNÍK
koryto toku	TOK	797111	KN	1844/1	16255	vodní plocha	991	1	Povodí Vltavy, státní podnik
koryto toku	TOK	797111	KN	1713/1	241143	vodní plocha	829	1	Klatovské rybářství - správa a.s.



POTENCIÁLNĚ DOTČENÉ ÚZEMNÍ LIMITY

VELKOPLOŠNÁ CHRÁNĚNÁ ÚZEMÍ	- nejsou
PŘÍRODNÍ PARK	- není
NATURA	- není
MALOPLOŠNÁ ZVLÁŠTĚ CHRÁNĚNÁ ÚZEMÍ	- nejsou
DALŠÍ LIMITY ÚZEMÍ	- nejsou

ID VODNÍHO TOKU: 200068483

SOUŘADNICE X JTSK: -818400,85 Y JTSK: -1099909,22

ŘEŠENÍ MIGRAČNÍ PROSTUPNOSTI

STÁVAJÍCÍ STAV

RYBÍ PŘECHOD

není

POPIS

VAZBA NA PLÁNY OBLASTI POVODÍ A KONCEPCI MIGRAČNÍHO ZPRŮCHODNĚNÍ

ID OPATŘENÍ NÁZEV do 2015

Bude řešeno po roce 2015

Úsek toku patří mezi prioritní v koncepci zprůchodnění říční sítě ČR v rovině nadregionálního biokoridoru: národního úseku toku:

DOKUMENTACE

není k dispozici

NAVRHOVANÝ STAV

ZPŮSOB ŘEŠENÍ

UMÍSTĚNÍ

POPIS ŘEŠENÍ

Neprůchodná hráz rybníka. Jedná se o hraniční překážku a její řešení není prioritou.

INVEST. NÁKLADY

0 Kč

VYJÁDRĚNÍ
DOTČENÝCH OSOB A
FIREM

HODNOCENÍ

Je nutná úprava stávajícího řešení, jiné technické řešení

REALIZOVATELNOST

stupeň III

200403916 - Hráz Rybníku v Žinkovech - Úslava - ř.km 67.395

