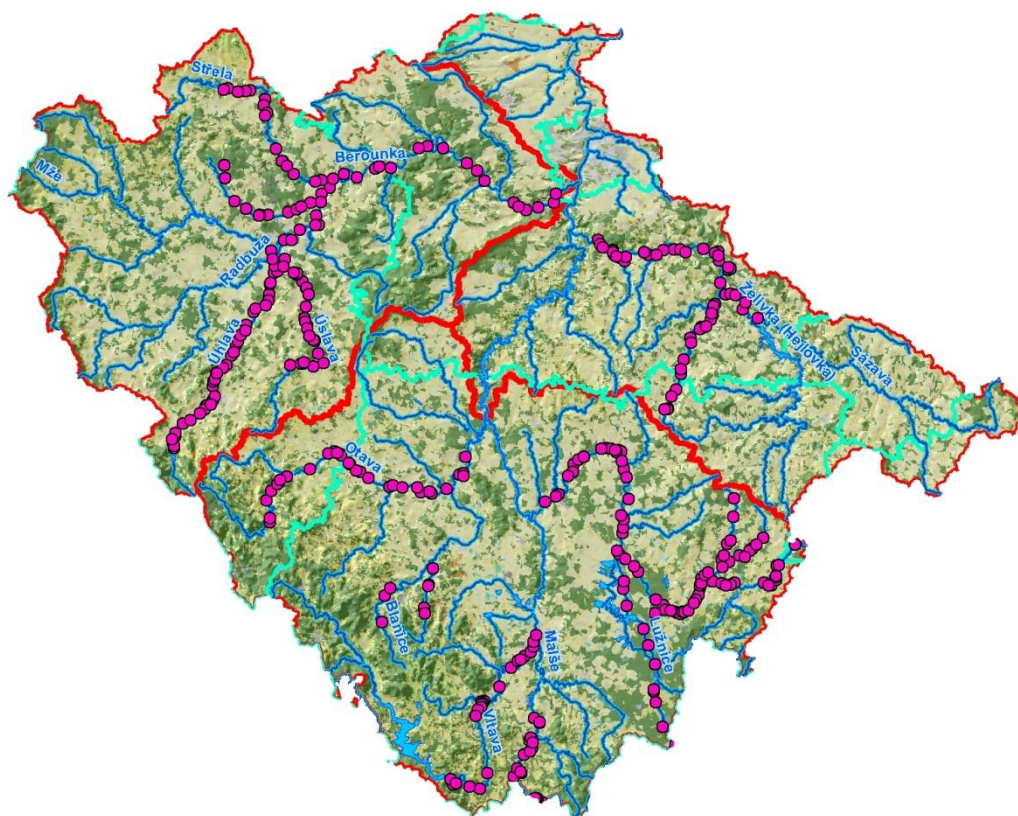


# Studie proveditelnosti zprůchodnění migračních překážek na vodních tocích v povodí Vltavy



## 4. Katalog příčných překážek – HAMERSKÝ POTOK



# STUDIE PROVEDITELNOSTI ZPRŮCHODNĚNÍ MIGRAČNÍCH PŘEKÁŽEK NA VODNÍCH TOCÍCH V POVODÍ VLTAVY

**POŘIZOVATEL:**



**POVODÍ VLTAVY, STÁTNÍ PODNIK**

**HOLEČKOVA 8  
150 24 PRAHA 5**

**ZHOTOVITEL:**



**VODOHOSPODÁŘSKÝ ROZVOJ A VÝSTAVBA, A.S.**

**DIVIZE 02  
NÁBŘEŽNÍ 4  
150 56 PRAHA 5**

**Zpracovali: Ing. Kateřina K. Hánová  
RNDr. Milan Hladík, PhD.  
Ing. Robin Hála  
Ing. Martin Tomek  
Kateřina Halamková**

**Schválil: Ing. Jan Cihlář  
ředitel divize 02**

**V Praze, dne**



## **OBSAH**

### *Seznam zpracovaných katalogových listů migračních překážek*

#### **vodní tok    Hamerský potok**

---

<b>Id jevu</b>	<b>Název jevu</b>	<b>Říční km</b>
200058049	Boubelovka (Jitka)	3.509
200058050	Jindřiš - Novotný	7.961
200413164	Dřevěný jížek	9.700
200058051	Blažejov - bývalý jez	11.036
200058047	Dvoreček	12.700
200058046	Švehlův	22.559
200058045	Vácha	25.512
200414862	Stavidlo	25.610
200413193	Kočvarův mlýn - stavidlo	26.437
200413194	Stavidlo	29.513
200413195	Stavidlo	30.213
200413196	U soutoku Bukovický potok	30.854
200413201	Jez s náhonem	34.449
200413202	K Doubravě	35.151
200413209	Stavidlo	42.845

---



## Seznam použitých zkratek

Zkratka	Vysvětlivka
AOPK ČR	Agentura ochrany přírody a krajiny České republiky
Č.HYDROL.POŘ.	Číslo hydrologického pořadí
ČHMÚ	Český hydrometeorologický ústav
ČHP	Číslo hydrologického pořadí
ČOV	Čistírna odpadních vod
ČR	Česká republika
DSP	Dokumentace pro stavební povolení
DUR	Dokumentace k územnímu rozhodnutí
ES	Evropské společenství
EU	Evropská unie
CHKO	Chráněná krajinná oblast
ID	Identifikátor objektu
Id jevu	Identifikátor objektu v informačním systému (ISYPO) Povodí Vltavy, státní podnik
KN	Katastr nemovitostí
KÚ	Katastrální území
LB	Levý břeh
LV	List vlastnictví
MKOL	Mezinárodní komise pro ochranu Labe
MŘ	Manipulační řád
MVE	Malá vodní elektrárna
Mze	Ministerstvo zemědělství
MZP	Minimální zůstatkový průtok v korytě vodního toku, stanovený v povolení k NPV pro odběr MVE
MŽP	Ministerstvo životního prostředí
Název jevu	Název objektu v informačním systému
NPR	Národní přírodní rezervace
NPV	Nakládání s povrchovými vodami
OPŽP	Operační program Životní prostředí
ORP	Obec s rozšířenou působností
PARC.ČÍSLO	Parcelní číslo
PB	Pravý břeh
PB PPO	Přírodě blízká protipovodňová opatření
PD	Projektová dokumentace
PHP	Plán hlavních povodí
PK	Pozemkový katastr
PLA	Povodí Labe, státní podnik

## Seznam použitých zkratk

Zkratka	Vysvětlivka
POP	Plány oblasti povodí
PPO	Protipovodňová ochrana
PRVKUK	Plán rozvoje vodovodů a kanalizace kraje
PVL	Povodí Vltavy, státní podnik
Q270	Průtok, který je dosažen nebo překročen 270 dní v roce
Q355	Průtok, který je dosažen nebo překročen 355 dní v roce
Qmax	Maximální odběr (hltnost) turbin v m <sup>3</sup> /s
Qmin	Nejmenší možný odběr MVE
RP	Rybí přechod
RSV	Rámcová směrnice 2000/60/ES
RVT	Revitalizační opatření
Ř.KM	Říční kilometr
SJM	Společné jmění manželské
ST.Ú.	Místně příslušný stavební úřad
STŘ.DÉLKA	Střední délka příčné překážky v m
ÚSEK HR. ČLENĚNÍ VT	Úsek hrubého členění vodního toku
ÚTVAR POV	Útvar povrchových vod
VN	Vodní nádrž
VRV	Vodohospodářský rozvoj a výstavba a.s.
VÚV	Výzkumný ústav vodohospodářský T.G. Masaryka, veřejná výzkumná instituce
X JTSK	Polohopis objektu - souřadnice X v systému S-JTSK
Y JTSK	Polohopis objektu - souřadnice Y v systému S-JTSK
ZVHS	Zemědělská vodohospodářská správa



ID VODNÍHO TOKU:

200076697

SOUŘADNICE

X JTSK: -712339,19

Y JTSK:

-1152435,12

## ZÁKLADNÍ PARAMETRY PŘÍČNÉ PŘEKÁŽKY

DRUH	pevný	SPÁD [m]	1,8
TVAR	přímý	STŘ. DÉLKA [m]	27,83
TYP	s proudnicovou přelivnou plochou		
VLASTNÍK	Povodí Vltavy, státní podnik		

## POPIS

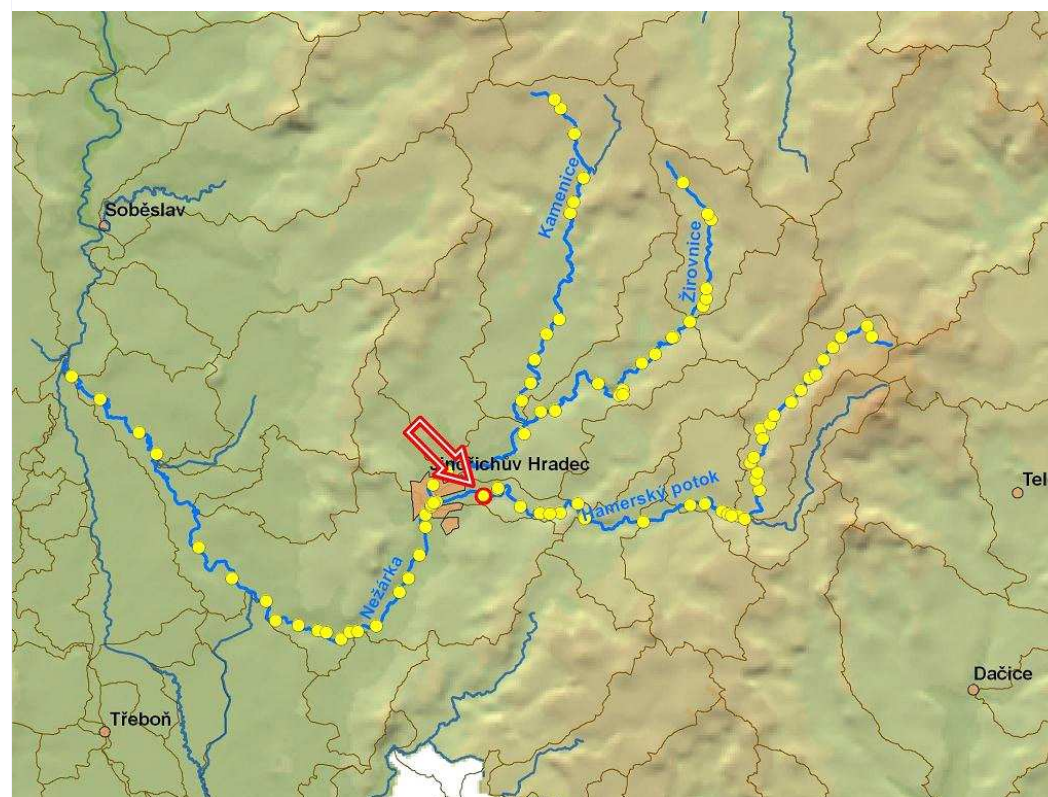
Jedná se o přímý pevný jez v majetku PVL o délce 28 m a spádu 1,8 m. Na levém břehu je umístěna MVE p. Beránka o  $Q_{max} = 2 \times 0,8 \text{ m}^3/\text{s}$ . MZP je stanoven ve výši  $Q_{364} = 0,11 \text{ m}^3/\text{s}$ . Vedle MVE je funkční proplachovací propust hrazená stavidlem. Břehy jsou opevněny dlažbou, na levém břehu je prudký svah. Z nadjezí je odebírána voda pro úpravnu.

## VAZBA NA ADMINISTRATIVNÍ ČLENĚNÍ

KÓD KRAJE	03	NÁZEV KRAJE	Jihočeský
KÓD OKRESU	3303	NÁZEV OKRESU	Jindřichův Hradec
KÓD ORP	06052	NÁZEV ORP	Jindřichův Hradec
KÓD OBCE	5008	NÁZEV OBCE	Rodvínov
KÓD ST.Ú.	06052	NÁZEV ST.Ú.	Městský úřad Jindřichův Hradec - Stavební úřad
KÓD OBCE	4899	NÁZEV OBCE	Jindřichův Hradec
KÓD ST.Ú.	06052	NÁZEV ST.Ú.	Městský úřad Jindřichův Hradec - Stavební úřad

## VAZBA NA HYDROLOGICKÉ ČLENĚNÍ POVODÍ

ČÍSLO HYDROL.POŘ.	107030480	ÚSEK HR. ČLENĚNÍ VODNÍHO TOKU	1179700
ÚTVAR POVRCH.VOD	11797000	Hamerský potok po ústí do toku Nežárka	



ID VODNÍHO TOKU: 200076697 SOUŘADNICE X JTSK: -712339,19 Y JTSK: -1152435,12

**ELEKTRÁRNY** - celkem 1

ID	200058970	POLOHA	vlevo	UMÍSTĚNÍ	jezová	TYP TURBINY	nezjištěn	ODBĚR MAX (MIN) [m <sup>3</sup> /s]	1,6 (?)
		VÝKON INSTAL.(REÁLNÝ)[kW]		? (?)	POZNÁMKA				
		DRŽITEL LICENCE (VLASTNÍK)	p. Beránek						

**PROPUSTI** - celkem 1

ID	200400865	TYP	proplachovací	POLOHA	vlevo	DĚLKA [m]		ŠÍŘKA [m]	6,67
		POZNÁMKA	Jedná se o dvoustavidlovou proust s úzkým mezipřířím o celkové šířce 6.67 m.						

**FOTODOKUMENTACE S POPISEM**

Pohled na jez s MVE



Opevnění pravého břehu



Pravý břeh v nadjezí



ID VODNÍHO TOKU: 200076697

SOUŘADNICE X JTSK: -712339,19 Y JTSK: -1152435,12

MVE na levém břehu s propustí



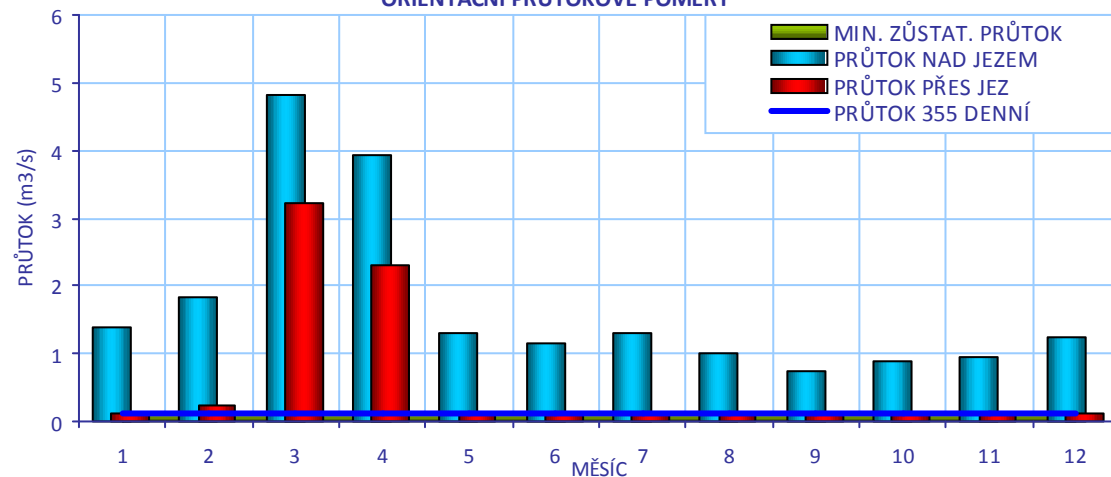
Pohled na pravý břeh z podjezí



Charakter toku v podjezí



ORIENTAČNÍ PRŮTOKOVÉ POMĚRY



## CÍLOVÉ RYBÍ SPOLEČENSTVO

SPOLEČENSTVO RYB

lipanové pásmo

RYBNÉ VODY

kaprové vody

## VODÁCKÉ PODMÍNKY

SPORT. PROPUST

není

SÍŽDĚNÍ

nehodnoceno - vodácky málo frekventovaný úsek

PŘETAŽENÍ

nehodnoceno - vodácky málo frekventovaný úsek

PŘENESENÍ

nehodnoceno - vodácky málo frekventovaný úsek

ZHODNOCENÍ A  
NÁVRH

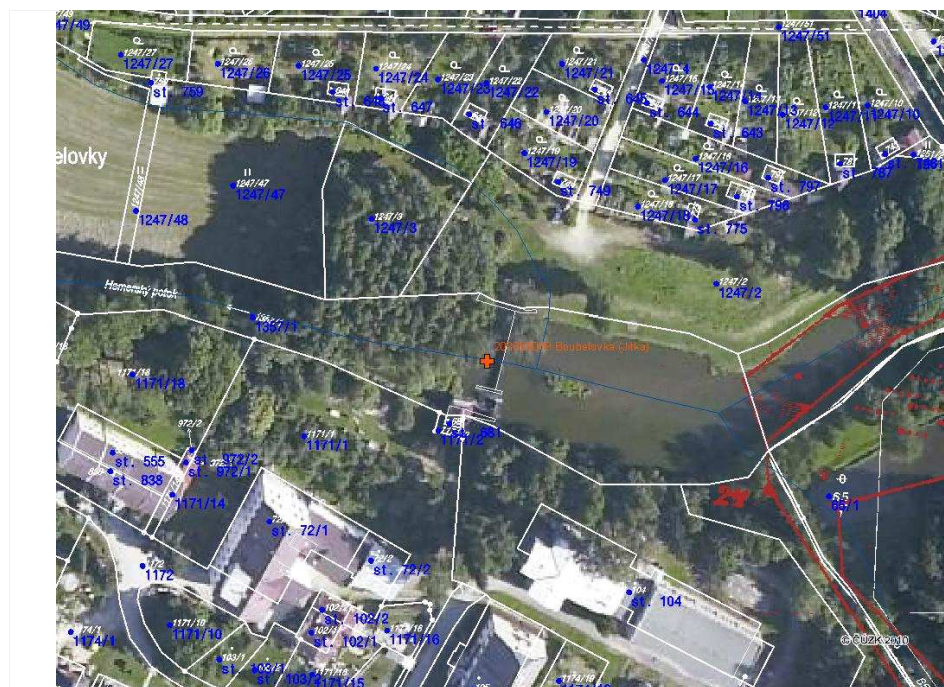
Vzhledem k tomu, že se jedná o vodácky méně využívaný úsek, je stávající stav vyhovující.

ID VODNÍHO TOKU: 200076697

SOUŘADNICE X JTSK: -712339,19 Y JTSK: -1152435,12

## IDENTIFIKACE PARCEL VE VZTAHU K NAVRHOVANÉMU ŘEŠENÍ

POZEMEK	BŘEH/TOK	ID KAT.Ú.	KATASTR	PARC. ČÍSLO	VÝMĚRA	DRUH POZEMKU	ČÍSLO LV	PODÍL	VLASTNÍK
MVE - stavba	LB	716502	KN	st. 681	11	zastavěná plocha a nádvoří	4987	1	Miroslav Beránek
př. pozemek	PB	716502	KN	1247/2	4133	ostatní plocha	4915	1	Povodí Vltavy, státní podnik
koryto toku	TOK	716502	KN	1357/1	5858	vodní plocha	4915	1	Povodí Vltavy, státní podnik



## POTENCIÁLNĚ DOTČENÉ ÚZEMNÍ LIMITY

VELKOPLOŠNÁ CHRÁNĚNÁ ÚZEMÍ	- nejsou
PŘÍRODNÍ PARK	- není
NATURA	- není
MALOPLOŠNÁ ZVLÁŠTĚ CHRÁNĚNÁ ÚZEMÍ	- nejsou
DALŠÍ LIMITY ÚZEMÍ	- nejsou

ID VODNÍHO TOKU: 200076697

SOUŘADNICE X JTSK: -712339,19 Y JTSK: -1152435,12

## ŘEŠENÍ MIGRAČNÍ PROSTUPNOSTI

## STÁVAJÍCÍ STAV

RYBÍ PŘECHOD

není

POPIS

VAZBA NA PLÁNY OBLASTI POVODÍ A KONCEPCI MIGRAČNÍHO ZPRŮCHODNĚNÍ

ID OPATŘENÍ NÁZEV do 2015

Bude řešeno po roce 2015

Úsek toku patří mezi prioritní v koncepci zprůchodnění říční sítě ČR v rovině

nadregionálního biokoridoru: ne národního úseku toku: ne

DOKUMENTACE

Není k dispozici.

## NAVRHOVANÝ STAV

ZPŮSOB ŘEŠENÍ

přírodě blízký bypas

UMÍSTĚNÍ

vpravo

POPIS ŘEŠENÍ

Jez je migračně neprůchodný. Jediné vhodné řešení je vybudování bypasu na pravém břehu. Problémem je zajištění dostatečného průtoku, neboť 0,11 m<sup>3</sup>/s je nedostatečné množství. Bylo by vhodné zajistit návrhový průtok v rozmezí 0,15 – 0,2 m<sup>3</sup>/s. Proto je nutné zahájit jednání či případně navrhnout RP tak, aby omezeně fungoval i při minimálních průtocích. V období hlavní migrační sezóny, tedy duben – květen, by měly být průtoky dle orientačních hydrologických dat dostatečné. I v tomto úseku se může vyskytovat pstruh obecný, jehož migrační sezóna je především v měsíci září, kdy jsou průtoky velmi nízké a lze proto očekávat problémy. Délka navrženého RP bude při spádu 1/20 přibližně 35 m. Cenu RP lze odhadnout na 1,3 mil Kč.

INVEST. NÁKLADY

1 300 000 Kč

VYJÁDŘENÍ

p. Beránek, tel. 602204143 (Dolní Lhota)

DOTČENÝCH OSOB A FIREM

Majitel nebude souhlasit v případě omezení výroby na MVE, případně bude požadovat kompenzaci. Zároveň upozorňuje, že kromě jeho MVE je z nadezí ještě odběr 400 - 500 l/s pro úpravnu vody, jež má vyšší prioritu než odběr MVE.

HODNOCENÍ

Zahájení jednání, jiné technické řešení

REALIZOVATELNOST

stupeň III



ID VODNÍHO TOKU: 200076697 SOUŘADNICE X JTSK: -710234,76 Y JTSK: -1153038,11

## ZÁKLADNÍ PARAMETRY PŘÍČNÉ PŘEKÁŽKY

DRUH	pevný	SPÁD [m]	1,08
TVAR	přímý	STŘ. DÉLKA [m]	20,11
TYP	střešovitý		
VLASTNÍK	Český svaz ochránců přírody		

## POPIS

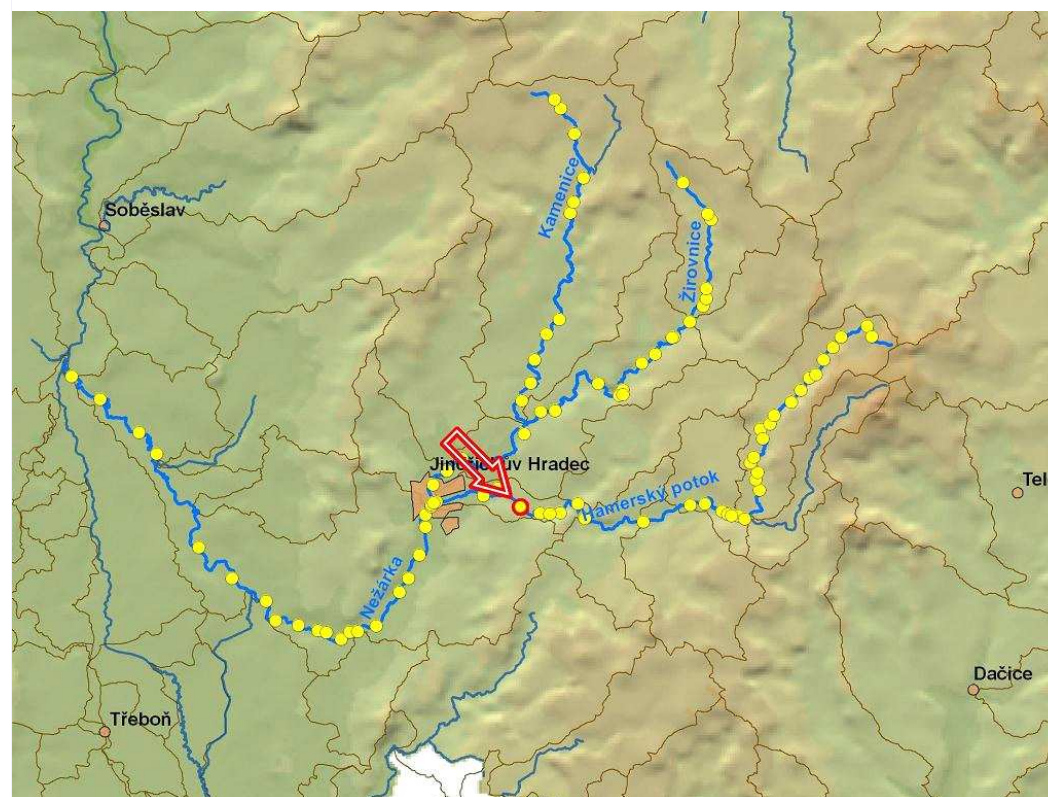
Jedná se pevný přímý jez v majetku ČRS o délce 20 m a spádu 1 m. Na levé straně v nadjezí začíná náhon pro sádky. Na pravém břehu je rybí přechod typu přírodě blízký bypas, jež byl postaven za podpory programu péče o krajinu. Vstup do RP je poměrně daleko od jezu a je proto možné, že ho ryby nenachází. Monitoring migrace ryb zde nebyl proveden.

## VAZBA NA ADMINISTRATIVNÍ ČLENĚNÍ

KÓD KRAJE	03	NÁZEV KRAJE	Jihočeský
KÓD OKRESU	3303	NÁZEV OKRESU	Jindřichův Hradec
KÓD ORP	06052	NÁZEV ORP	Jindřichův Hradec
KÓD OBCE	5008	NÁZEV OBCE	Rodvínov
KÓD ST.Ú.	06052	NÁZEV ST.Ú.	Městský úřad Jindřichův Hradec - Stavební úřad

## VAZBA NA HYDROLOGICKÉ ČLENĚNÍ POVODÍ

ČÍSLO HYDROL.POŘ.	107030480	ÚSEK HR. ČLENĚNÍ VODNÍHO TOKU	1179700
ÚTVAR POVRCH.VOD	11797000	Hamerský potok po ústí do toku Nežárka	



ID VODNÍHO TOKU: 200076697 SOUŘADNICE X JTSK: -710234,76 Y JTSK: -1153038,11

**ELEKTRÁRNÝ** - nejsou**PROPUSTI** - celkem 1

ID	200413661	TYP	štěrková	POLOHA	vlevo	DÉLKA [m]	3	ŠÍŘKA [m]	2,11
		POZNÁMKA							

**FOTODOKUMENTACE S POPISEM**

Celkový pohled na jez



Levá strana jezu s propustí



Vstup do rybího přechodu pod jezem





ID VODNÍHO TOKU: 200076697

SOUŘADNICE X JTSK: -710234,76 Y JTSK: -1153038,11

Pohled na přírodě blízký bypas



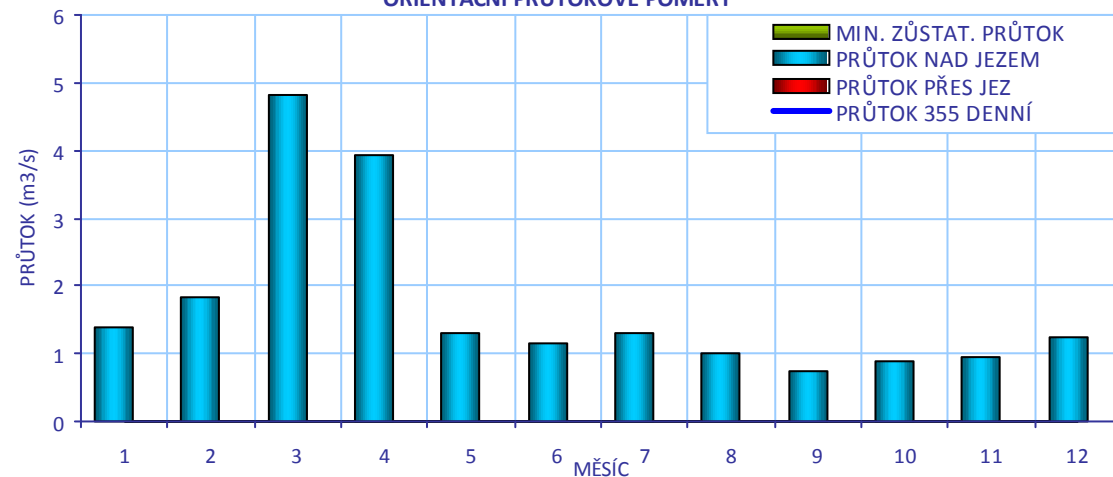
Pohled na trasu rybího přechodu



Tabule naučné stezky u jezu



ORIENTAČNÍ PRŮTOKOVÉ POMĚRY



## CÍLOVÉ RYBÍ SPOLEČENSTVO

SPOLEČENSTVO RYB	lipanové pásmo
RYBNÉ VODY	kaprové vody

## VODÁCKÉ PODMÍNKY

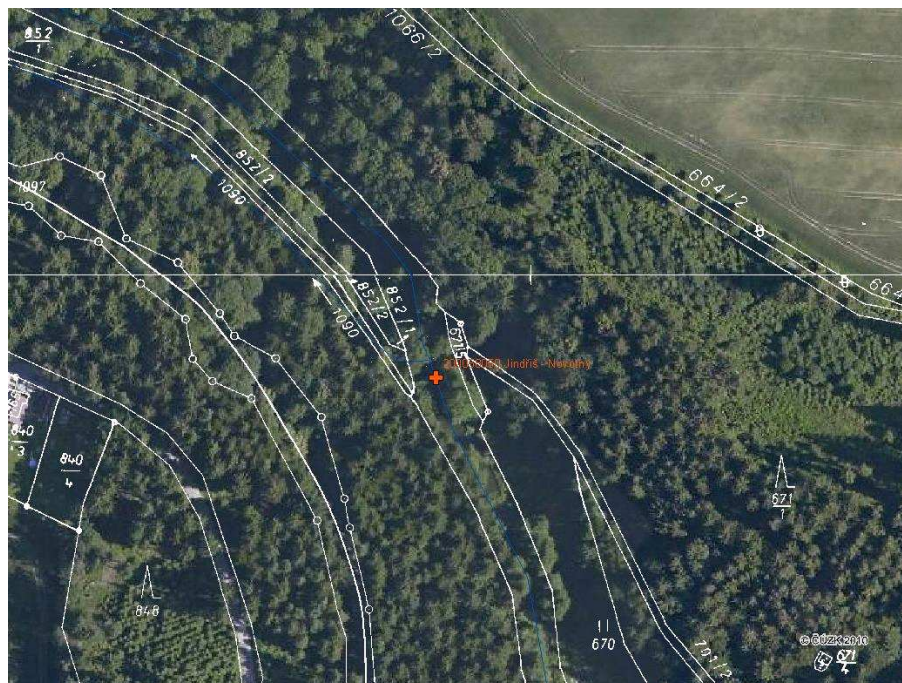
SPORT. PROPUST	není
SJÍŽDĚNÍ	nehodnoceno - vodácky málo frekventovaný úsek
PŘETAŽENÍ	nehodnoceno - vodácky málo frekventovaný úsek
PŘENESENÍ	nehodnoceno - vodácky málo frekventovaný úsek
ZHODNOCENÍ A NÁVRH	Vzhledem k tomu, že se jedná o vodácky méně využívaný úsek, je stávající stav vyhovující.

ID VODNÍHO TOKU: 200076697

SOUŘADNICE X JTSK: -710234,76 Y JTSK: -1153038,11

## IDENTIFIKACE PARCEL VE VZTAHU K NAVRHOVANÉMU ŘEŠENÍ

POZEMEK	BŘEH/TOK	ID KAT.Ú.	KATASTR	PARC. ČÍSLO	VÝMĚRA	DRUH POZEMKU	ČÍSLO LV	PODÍL	VLASTNÍK
koryto toku	TOK	740331	PK	1088/1 (díl 1)	45291	vodní plocha	185	1/2	Povodí Vltavy, státní podnik
koryto toku	TOK	740331	PK	1088/1 (díl 2)	12	vodní plocha	224	1/2	Lesy České republiky, s.p.



## POTENCIÁLNĚ DOTČENÉ ÚZEMNÍ LIMITY

VELKOPLOŠNÁ CHRÁNĚNÁ ÚZEMÍ	- nejsou
PŘÍRODNÍ PARK	- není
NATURA	- není
MALOPLOŠNÁ ZVLÁŠTĚ CHRÁNĚNÁ ÚZEMÍ	- nejsou
DALŠÍ LIMITY ÚZEMÍ	- nejsou

ID VODNÍHO TOKU: 200076697

SOUŘADNICE X JTSK: -710234,76 Y JTSK: -1153038,11

## ŘEŠENÍ MIGRAČNÍ PROSTUPNOSTI

## STÁVAJÍCÍ STAV

RYBÍ PŘECHOD

přírodě blízký bypas

VAZBA NA PLÁNY OBLASTI POVODÍ A KONCEPCI MIGRAČNÍHO ZPRŮCHODNĚNÍ

POPIS

V pravém břehu je postaven rybí přechod typu přírodě blízký bypas. Vstup do přechodu je umístěn poměrně daleko od jezu.

ID OPATŘENÍ NÁZEV do 2015

Bude řešeno po roce 2015

Úsek toku patří mezi prioritní v koncepci zprůchodnění říční sítě ČR v rovině nadregionálního biokoridoru: ne národního úseku toku: ne

DOKUMENTACE

Není k dispozici.

## NAVRHOVANÝ STAV

ZPŮSOB ŘEŠENÍ

balvanitý skluz

UMÍSTĚNÍ

v celé šířce

POPIS ŘEŠENÍ

Migrační prostupnost je v současnosti vyřešena rybím přechodem, bylo by vhodné prověřit jeho funkčnost. Při prokázání jeho nefunkčnosti je možným řešením odstranění jezu nebo nahrazení balvanitým skluzem.

INVEST. NÁKLADY

1 800 000 Kč

VYJÁDŘENÍ  
DOTČENÝCH OSOB A  
FIREMVlastníkem pozemku jezu je Český svaz ochránců přírody, o lokalitu se stará Sdružení pro Hamerský potok, [www.hamerskypotok.cz](http://www.hamerskypotok.cz), zástupce je Ing. Hesoun, 724 300 670 [nezarka@email.cz](mailto:nezarka@email.cz). Podle p. Hesouna je jez ve vlastnictví PVL, je třeba vyjasnit vlastnictví, souhlasil by s nahrazením jezu za balvanitý skluz, i podle jeho názoru není rybí přechod funkční.

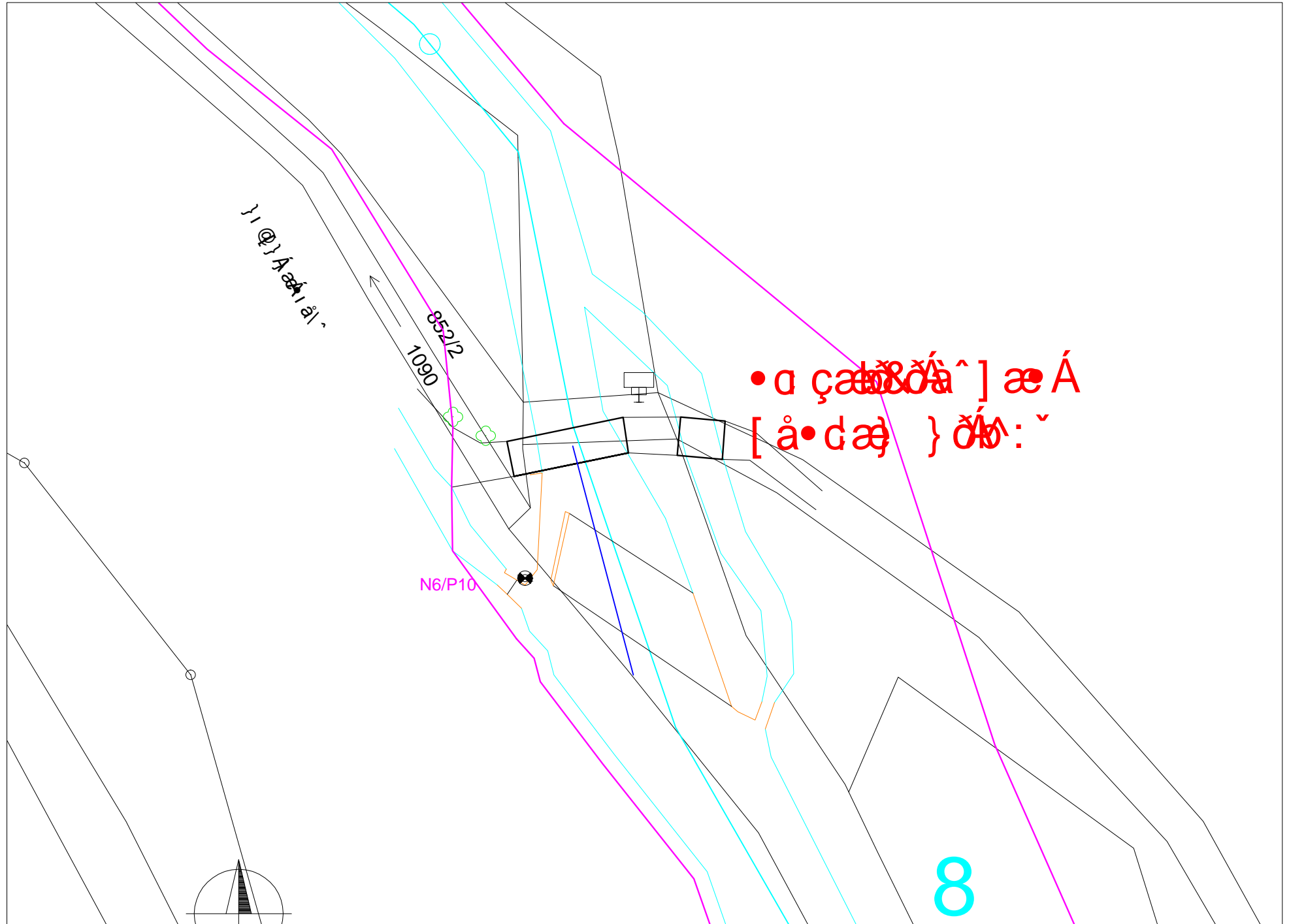
HODNOCENÍ

Zpracování projektové dokumentace, jiné technické řešení

REALIZOVATELNOST

stupeň I

ГЕЕЕІ І ЕІ €ÄRÖ Ö €ÄP UXUVP ÄEPÖE ÖÜÜS ÁUVUSÄÄ ÊÎ FÄÈ {



ID VODNÍHO TOKU: 200076697 SOUŘADNICE X JTSK: -709145,15 Y JTSK: -1153432,47

## ZÁKLADNÍ PARAMETRY PŘÍČNÉ PŘEKÁŽKY

DRUH	pevný	SPÁD [m]	
TVAR	přímý	STŘ. DÉLKA [m]	22,09
TYP	střešovitý		
VLASTNÍK	nezjištěn		

## POPIS

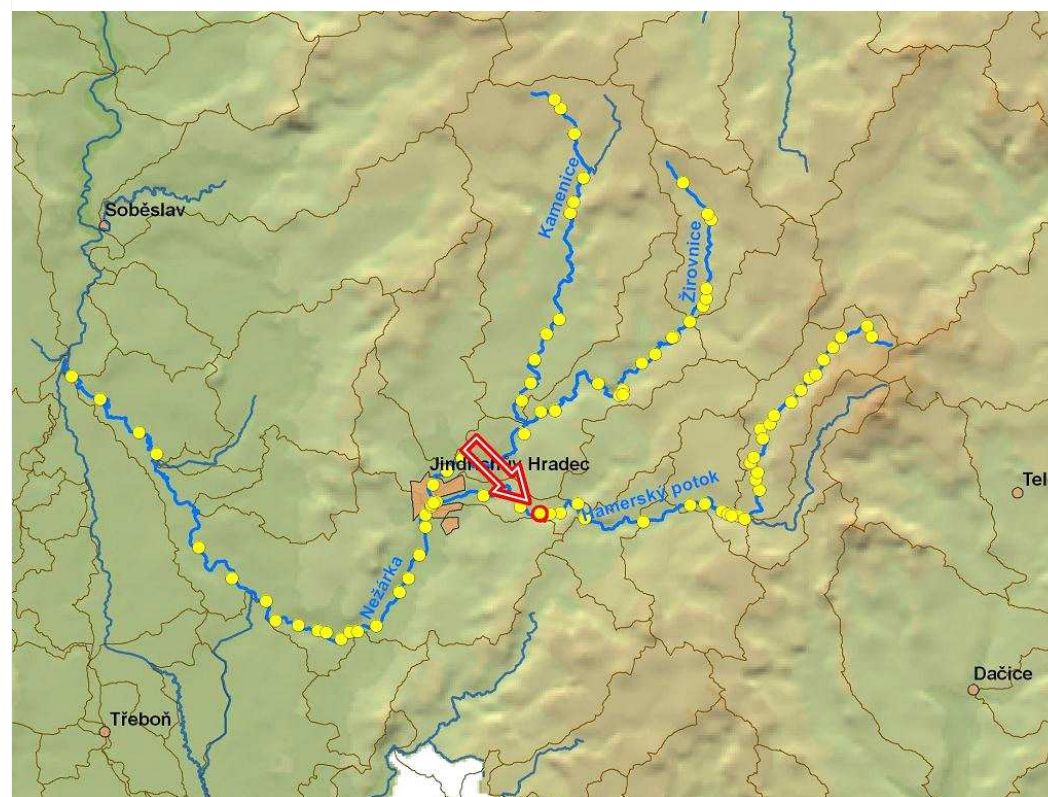
Jedná se o poškozený dřevěný stupeň o délce 10 m, migračně průchodný. Původně sloužil k napájení rybníka. Vlastnictví je nejasné.

## VAZBA NA ADMINISTRATIVNÍ ČLENĚNÍ

KÓD KRAJE	03	NÁZEV KRAJE	Jihočeský
KÓD OKRESU	3303	NÁZEV OKRESU	Jindřichův Hradec
KÓD ORP	06052	NÁZEV ORP	Jindřichův Hradec
KÓD OBCE	5060	NÁZEV OBCE	Blažejov
KÓD ST.Ú.	06052	NÁZEV ST.Ú.	Městský úřad Jindřichův Hradec - Stavební úřad

## VAZBA NA HYDROLOGICKÉ ČLENĚNÍ POVODÍ

ČÍSLO HYDROL.POŘ.	107030480	ÚSEK HR. ČLENĚNÍ VODNÍHO TOKU	1179700
ÚTVAR POVRCH.VOD	11797000	Hamerský potok po ústí do toku Nežárka	




ID VODNÍHO TOKU: 200076697      SOUŘADNICE X JTSK: -709145,15      Y JTSK: -1153432,47

**ELEKTRÁRNY** - nejsou

**PROPUSTI** - nejsou

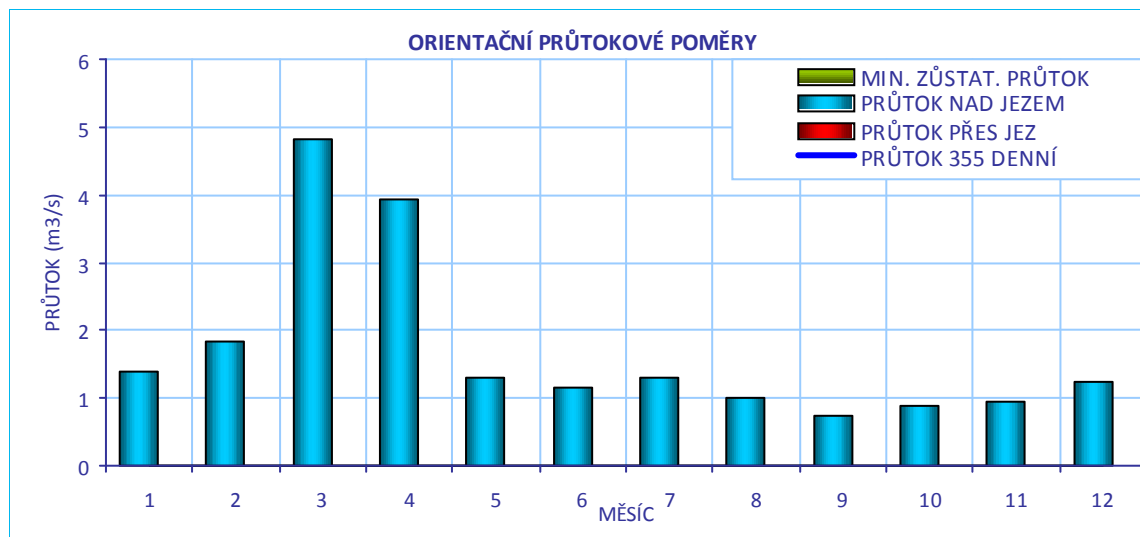
#### FOTODOKUMENTACE S POPISEM

Celkový pohled na stupeň



ID VODNÍHO TOKU: 200076697

SOUŘADNICE X JTSK: -709145,15 Y JTSK: -1153432,47

**CÍLOVÉ RYBÍ SPOLEČENSTVO**

SPOLEČENSTVO RYB	lipanové pásmo
RYBNÉ VODY	kaprové vody

**VODÁCKÉ PODMÍNKY**


SPORT. PROPUST	není
SJÍŽDĚNÍ	nehodnoceno - vodácky málo frekventovaný úsek
PŘETAŽENÍ	nehodnoceno - vodácky málo frekventovaný úsek
PŘENESENÍ	nehodnoceno - vodácky málo frekventovaný úsek
<b>ZHODNOCENÍ A NÁVRH</b>	Vzhledem k tomu, že se jedná o vodácky méně využívaný úsek, je stávající stav vyhovující.

ID VODNÍHO TOKU: 200076697

SOUŘADNICE X JTSK: -709145,15 Y JTSK: -1153432,47

## IDENTIFIKACE PARCEL VE VZTAHU K NAVRHOVANÉMU ŘEŠENÍ

POZEMEK	BŘEH/TOK	ID KAT.Ú.	KATASTR	PARC. ČÍSLO	VÝMĚRA	DRUH POZEMKU	ČÍSLO LV	PODÍL	VLASTNÍK
koryto toku	TOK	605476	KN	403/2	10938	vodní plocha	199	1	Povodí Vltavy, státní podnik
koryto toku	TOK	605468	KN	479/2	10520	vodní plocha	199	1	Povodí Vltavy, státní podnik



## POTENCIÁLNĚ DOTČENÉ ÚZEMNÍ LIMITY

VELKOPLOŠNÁ CHRÁNĚNÁ ÚZEMÍ	- nejsou
PŘÍRODNÍ PARK	- není
NATURA	- není
MALOPLOŠNÁ ZVLÁŠTĚ CHRÁNĚNÁ ÚZEMÍ	- nejsou
DALŠÍ LIMITY ÚZEMÍ	- nejsou



ID VODNÍHO TOKU: 200076697

SOUŘADNICE X JTSK: -709145,15 Y JTSK: -1153432,47

## ŘEŠENÍ MIGRAČNÍ PROSTUPNOSTI

## STÁVAJÍCÍ STAV

RYBÍ PŘECHOD

není

VAZBA NA PLÁNY OBLASTI POVODÍ A KONCEPCI MIGRAČNÍHO ZPRŮCHODNĚNÍ

POPIS

ID OPATŘENÍ NÁZEV do 2015

Úsek toku patří mezi prioritní v koncepci zprůchodnění říční sítě ČR v rovině nadregionálního biokoridoru: ne národního úseku toku: ne

DOKUMENTACE

Není k dispozici.

## NAVRHOVANÝ STAV

ZPŮSOB ŘEŠENÍ

UMÍSTĚNÍ

POPIS ŘEŠENÍ

Stupeň je migračně průchodný, nenavrhujeme žádné opatření.

INVEST. NÁKLADY

0 Kč

VYJÁDŘENÍ  
DOTČENÝCH OSOB A  
FIREM

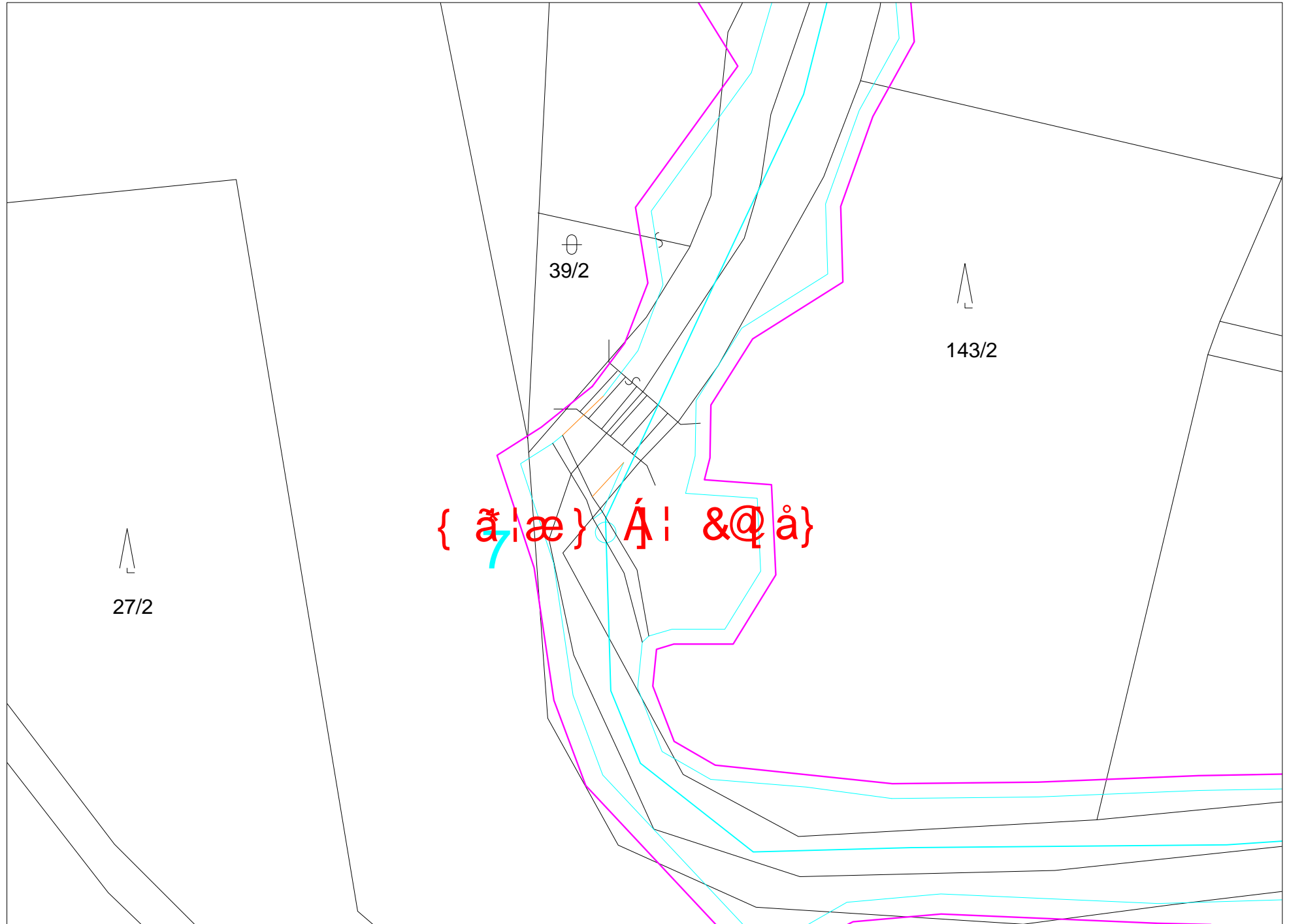
není

HODNOCENÍ

Není nutné opatření, není nutný rybí přechod

REALIZOVATELNOST vyřešeno

€€€ FHFÎ | ÄÖ ÒX Þ ÁRZÒSÄPÖE ÖÜÜS ÁUVUSÄÄÉ €€ÁÈ {



ID VODNÍHO TOKU: 200076697 SOUŘADNICE X JTSK: -707975,32 Y JTSK: -1153409,28

## ZÁKLADNÍ PARAMETRY PŘÍČNÉ PŘEKÁŽKY

DRUH	pevný	SPÁD [m]	1
TVAR	přímý	STŘ. DÉLKA [m]	10
TYP	nezjištěn		
VLASTNÍK	nezjištěn		

## POPIS

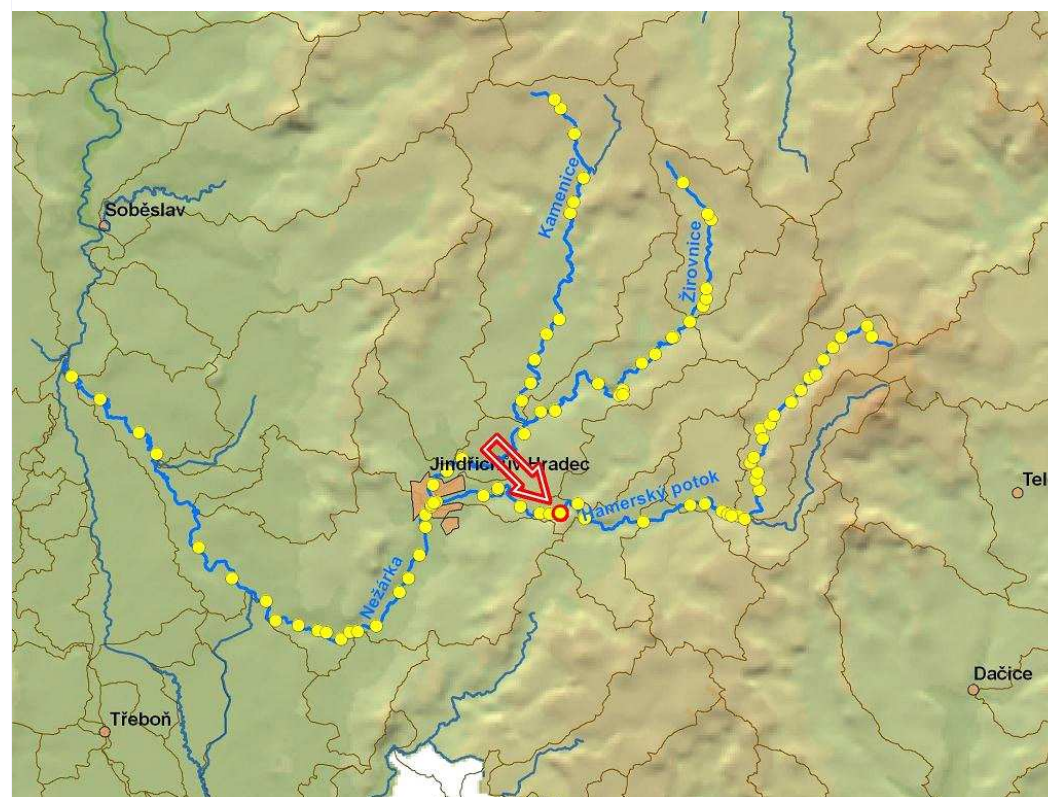
Jedná se o bývalý jez sloužící k navedení vody pro mlýn. Délka jezu činila 10 m, původní spád byl okolo 1m. V současné době je protržený a tvoří peřejnatý stupeň. Na levé straně je v terénu patrný původní náhon. V budově bývalého mlýna probíhá rekonstrukce na rekreační objekt, není ale známo, že by zde byl záměr na obnovení jezu případně vybudování MVE. Jez je ve vlastnictví ...

## VAZBA NA ADMINISTRATIVNÍ ČLENĚNÍ

KÓD KRAJE	03	NÁZEV KRAJE	Jihočeský
KÓD OKRESU	3303	NÁZEV OKRESU	Jindřichův Hradec
KÓD ORP	06052	NÁZEV ORP	Jindřichův Hradec
KÓD OBCE	5060	NÁZEV OBCE	Blažejov
KÓD ST.Ú.	06052	NÁZEV ST.Ú.	Městský úřad Jindřichův Hradec - Stavební úřad

## VAZBA NA HYDROLOGICKÉ ČLENĚNÍ POVODÍ

ČÍSLO HYDROL.POŘ.	107030480	ÚSEK HR. ČLENĚNÍ VODNÍHO TOKU	1179700
ÚTVAR POVRCH.VOD	11797000	Hamerský potok po ústí do toku Nežárka	



ID VODNÍHO TOKU:

200076697

SOUŘADNICE

X JTSK:

-707975,32

Y JTSK:

-1153409,28

**ELEKTRÁRNY** - nejsou

**PROPUSTI** - nejsou

### FOTODOKUMENTACE S POPISEM

Pohled na bývalý jez



Bývalé koryto náhonu

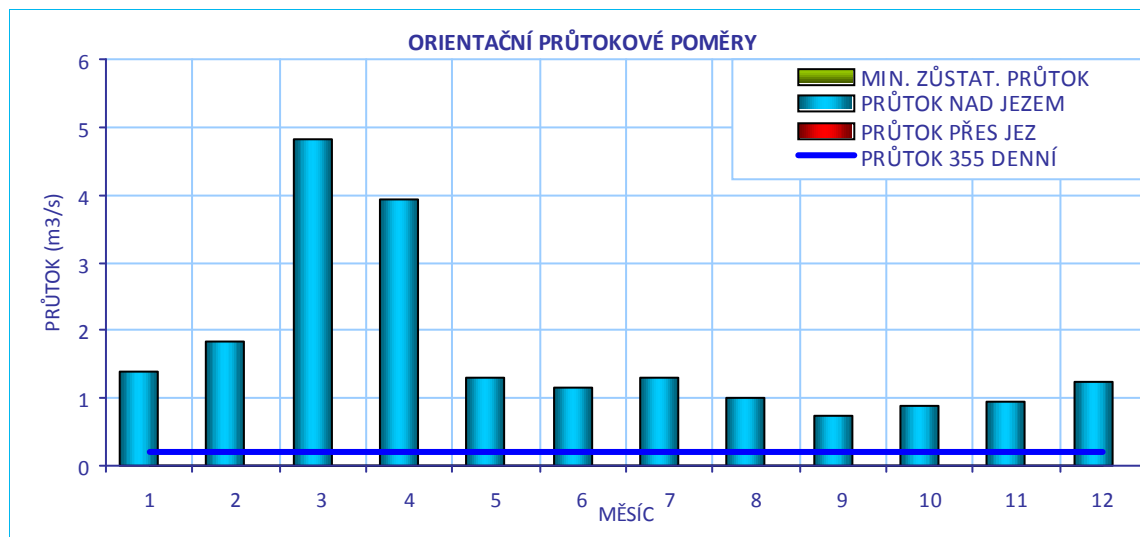


V terénu patrný bývalý náhon



ID VODNÍHO TOKU: 200076697

SOUŘADNICE X JTSK: -707975,32 Y JTSK: -1153409,28

**CÍLOVÉ RYBÍ SPOLEČENSTVO**

SPOLEČENSTVO RYB	lipanové pásmo
RYBNÉ VODY	kaprové vody

**VODÁCKÉ PODMÍNKY**

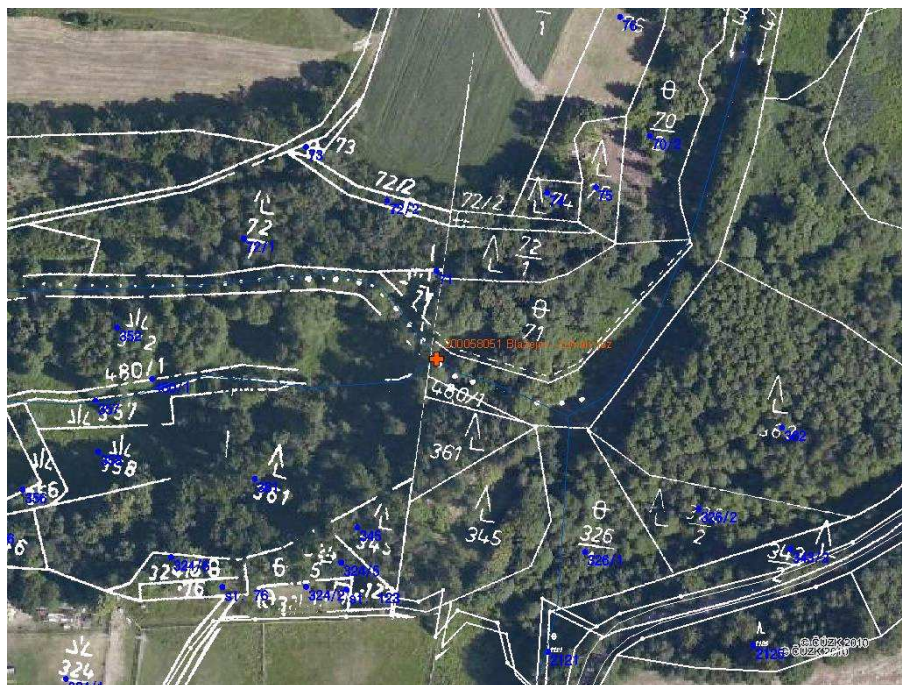
SPORT. PROPUST	není
SJÍŽDĚNÍ	nehodnoceno - vodácky málo frekventovaný úsek
PŘETAŽENÍ	nehodnoceno - vodácky málo frekventovaný úsek
PŘENESENÍ	nehodnoceno - vodácky málo frekventovaný úsek
<b>ZHODNOCENÍ A NÁVRH</b>	Vzhledem k tomu, že se jedná o vodácky méně využívaný úsek, je stávající stav vyhovující.

ID VODNÍHO TOKU: 200076697

SOUŘADNICE X JTSK: -707975,32 Y JTSK: -1153409,28

## IDENTIFIKACE PARCEL VE VZTAHU K NAVRHOVANÉMU ŘEŠENÍ

POZEMEK	BŘEH/TOK	ID KAT.Ú.	KATASTR	PARC. ČÍSLO	VÝMĚRA	DRUH POZEMKU	ČÍSLO LV	PODÍL	VLASTNÍK
koryto toku	TOK	605476	KN	403/2	10938	vodní plocha	199	1	Povodí Vltavy, státní podnik
koryto toku	TOK	605468	KN	479/2	10520	vodní plocha	199	1	Povodí Vltavy, státní podnik



## POTENCIÁLNĚ DOTČENÉ ÚZEMNÍ LIMITY

VELKOPLOŠNÁ CHRÁNĚNÁ ÚZEMÍ	- nejsou
PŘÍRODNÍ PARK	- není
NATURA	- není
MALOPLOŠNÁ ZVLÁŠTĚ CHRÁNĚNÁ ÚZEMÍ	- nejsou
DALŠÍ LIMITY ÚZEMÍ	- nejsou

ID VODNÍHO TOKU:

200076697

SOUŘADNICE

X JTSK: -707975,32

Y JTSK:

-1153409,28

## ŘEŠENÍ MIGRAČNÍ PROSTUPNOSTI

## STÁVAJÍCÍ STAV

RYBÍ PŘECHOD

není

POPIS

VAZBA NA PLÁNY OBLASTI POVODÍ A KONCEPCI MIGRAČNÍHO ZPRŮCHODNĚNÍ

ID OPATŘENÍ NÁZEV do 2015

Úsek toku patří mezi prioritní v koncepci zprůchodnění říční sítě ČR v rovině nadregionálního biokoridoru: ne národního úseku toku: ne

DOKUMENTACE

Není k dispozici.

## NAVRHOVANÝ STAV

ZPŮSOB ŘEŠENÍ

UMÍSTĚNÍ

POPIS ŘEŠENÍ

Protržený jez je migračně průchodný, nenavrhujeme žádné opatření.

INVEST. NÁKLADY

0 Kč

VYJÁDŘENÍ  
DOTČENÝCH OSOB A  
FIREM

není

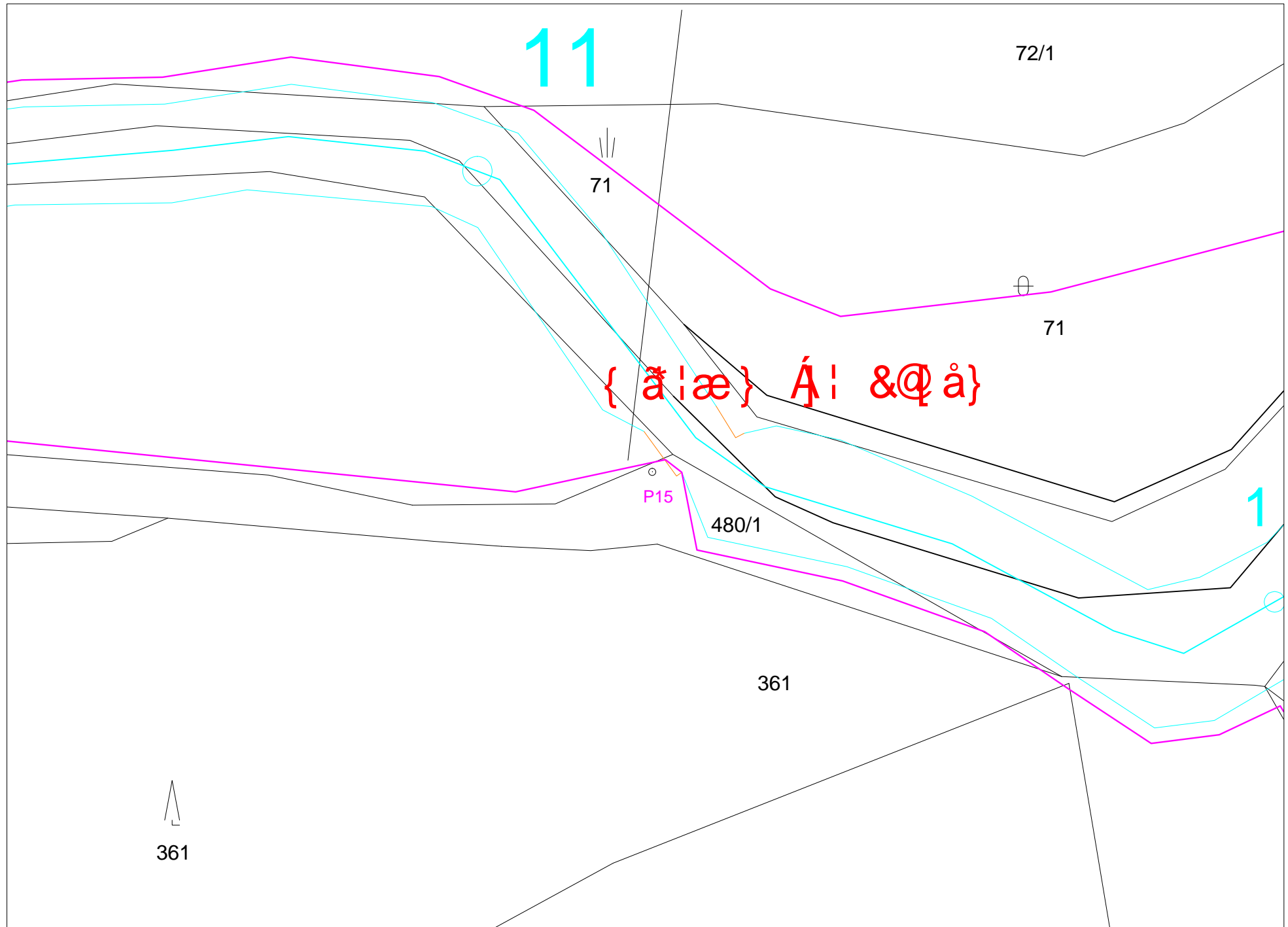
HODNOCENÍ

Není nutné opatření, není nutný rybí přechod

REALIZOVATELNOST

vyřešeno

GECEI I EI FAZOSOEZ ORUXAZO XOS ARZAPOT OÜUS ÁUVUSAEFFEHÍ ÁÈ {





ID VODNÍHO TOKU:

200076697

SOUŘADNICE

X JTSK: -706966,53

Y JTSK:

-1152889,5

## ZÁKLADNÍ PARAMETRY PŘÍČNÉ PŘEKÁŽKY

DRUH	pevný	SPÁD [m]	1,39
TVAR	přímý	STŘ. DÉLKA [m]	15,25
TYP	střešovitý		
VLASTNÍK	Mgr. Vladimír Fejt, Oldřiš 1, tel. 724346561		

## POPIS

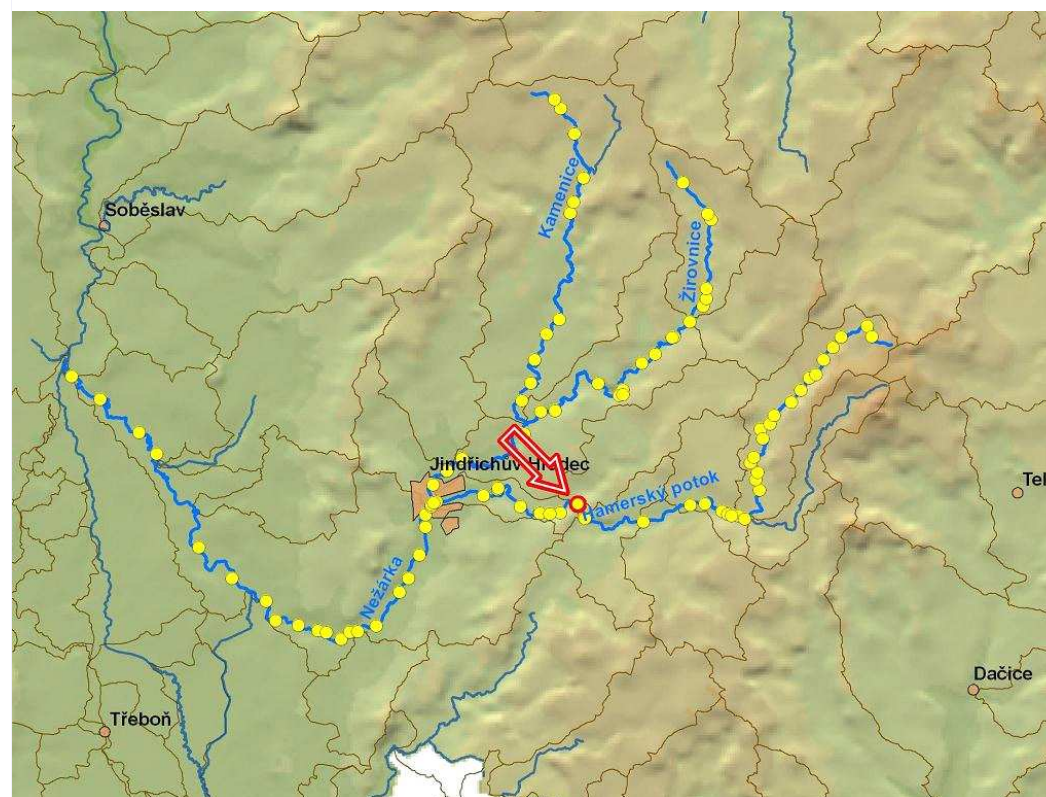
Jedná se o pevný přímý jez v délce 15 m a o spádu 1,4 m ve vlastnictví p. Mgr. Vladimíra Fejta. Jez je postaven a opravován z místních kamenů. Na jezu vlevo začíná náhon na MVE dlouhý přibližně 600 m. MVE je umístěna v bývalém Hanusově mlýně o  $Q_{max}$  1,8 m<sup>3</sup>/s. MZP je stanoven na 0,5 m<sup>3</sup>/s. MZP je z jezu vypouštěn pomocí trubky. Jez se nachází se v jednom z nejzachovalejších úseků Hamerského potoka.

## VAZBA NA ADMINISTRATIVNÍ ČLENĚNÍ

KÓD KRAJE	03	NÁZEV KRAJE	Jihočeský
KÓD OKRESU	3303	NÁZEV OKRESU	Jindřichův Hradec
KÓD ORP	06052	NÁZEV ORP	Jindřichův Hradec
KÓD OBCE	5060	NÁZEV OBCE	Blažejov
KÓD ST.Ú.	06052	NÁZEV ST.Ú.	Městský úřad Jindřichův Hradec - Stavební úřad

## VAZBA NA HYDROLOGICKÉ ČLENĚNÍ POVODÍ

ČÍSLO HYDROL.POŘ.	107030440	ÚSEK HR. ČLENĚNÍ VODNÍHO TOKU	1179300
ÚTVAR POVRCH.VOD	11797000	Hamerský potok po ústí do toku Nežárka	



ID VODNÍHO TOKU: 200076697

SOUŘADNICE X JTSK: -706966,53 Y JTSK: -1152889,5

**ELEKTRÁRNY** - celkem 1

ID	999999955	POLOHA	vlevo	UMÍSTĚNÍ	na náhonu	TYP TURBINY	nezjištěn	ODBĚR MAX (MIN) [m <sup>3</sup> /s]	1,8 (?)
		VÝKON INSTAL.(REÁLNÝ)[kW]		? (?)	POZNÁMKA				
		DRŽITEL LICENCE (VLASTNÍK)	Mgr. Vladimír Fejt, Oldřiš 1, tel. 724346561						

**PROPUSTI** - nejsou**FOTODOKUMENTACE S POPISEM**

Pohled na jez



Ústí do náhonu na elektrárnu

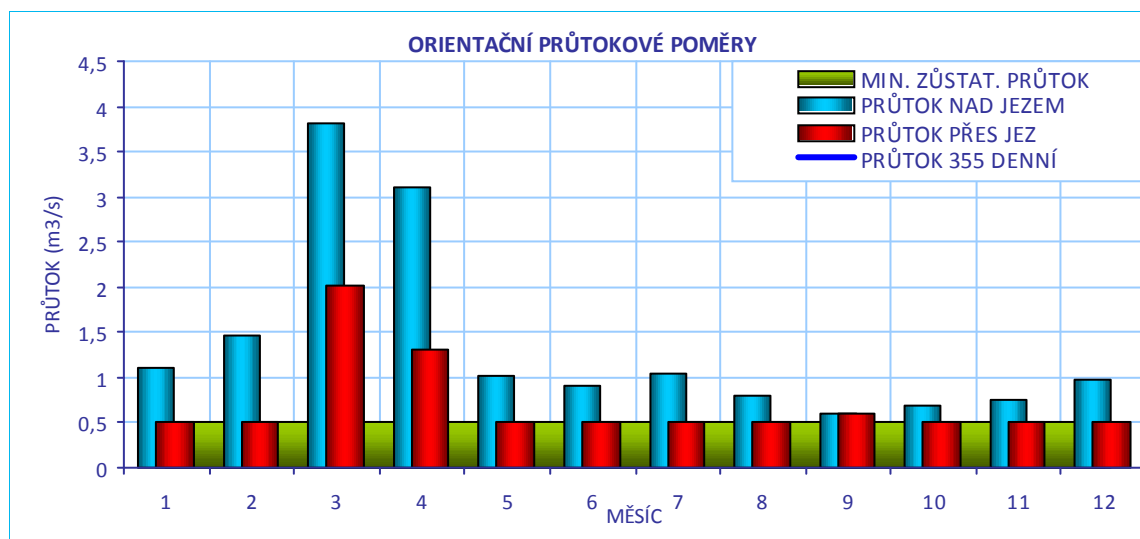


Vyústění trouby zajišťující MZP



ID VODNÍHO TOKU: 200076697

SOUŘADNICE X JTSK: -706966,53 Y JTSK: -1152889,5

**CÍLOVÉ RYBÍ SPOLEČENSTVO**

SPOLEČENSTVO RYB	lipanové pásmo
RYBNÉ VODY	kaprové vody

**VODÁCKÉ PODMÍNKY**

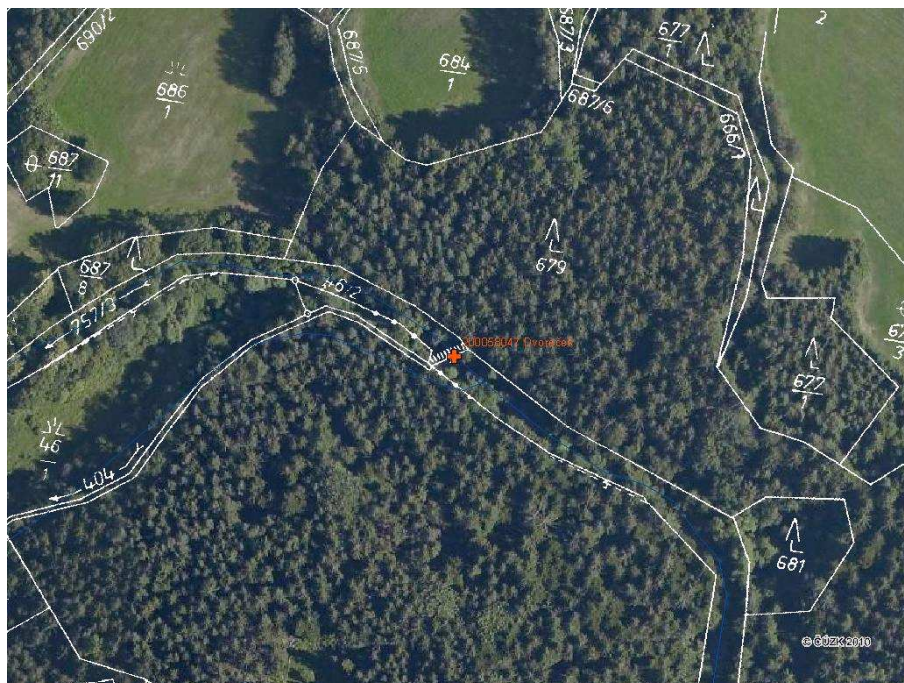
SPORT. PROPUST	není
SJÍŽDĚNÍ	nehodnoceno - vodácky málo frekventovaný úsek
PŘETAŽENÍ	nehodnoceno - vodácky málo frekventovaný úsek
PŘENESENÍ	nehodnoceno - vodácky málo frekventovaný úsek
ZHODNOCENÍ A NÁVRH	Vzhledem k tomu, že se jedná o vodáky méně využívaný úsek, je stávající stav vyhovující.

ID VODNÍHO TOKU: 200076697

SOUŘADNICE X JTSK: -706966,53 Y JTSK: -1152889,5

## IDENTIFIKACE PARCEL VE VZTAHU K NAVRHOVANÉMU ŘEŠENÍ

POZEMEK	BŘEH/TOK	ID KAT.Ú.	KATASTR	PARC. ČÍSLO	VÝMĚRA	DRUH POZEMKU	ČÍSLO LV	PODÍL	VLASTNÍK
MVE - stavba	LB	605506	KN	st. 63/3	846	zastavěná plocha a nádvoří	277	1/2	Mgr. Vladimír Fejt, Ivana Volkmerová
koryto toku	TOK	605506	KN	757/3	8981	vodní plocha	199	1	Povodí Vltavy, státní podnik



## POTENCIÁLNĚ DOTČENÉ ÚZEMNÍ LIMITY

VELKOPLOŠNÁ CHRÁNĚNÁ ÚZEMÍ	- nejsou
PŘÍRODNÍ PARK	- není
NATURA	- není
MALOPLOŠNÁ ZVLÁŠTĚ CHRÁNĚNÁ ÚZEMÍ	- nejsou
DALŠÍ LIMITY ÚZEMÍ	- nejsou

ID VODNÍHO TOKU: 200076697

SOUŘADNICE X JTSK: -706966,53 Y JTSK: -1152889,5

## ŘEŠENÍ MIGRAČNÍ PROSTUPNOSTI

## STÁVAJÍCÍ STAV

RYBÍ PŘECHOD

není

POPIS

VAZBA NA PLÁNY OBLASTI POVODÍ A KONCEPCI MIGRAČNÍHO ZPRŮCHODNĚNÍ

ID OPATŘENÍ NÁZEV do 2015

Bude řešeno po roce 2015

Úsek toku patří mezi prioritní v koncepci zprůchodnění říční sítě ČR v rovině

nadregionálního biokoridoru: ne národního úseku toku: ne

DOKUMENTACE

Není k dispozici.

## NAVRHOVANÝ STAV

ZPŮSOB ŘEŠENÍ

balvanitá rampa

UMÍSTĚNÍ

vpravo

POPIS ŘEŠENÍ

Jez je migračně neprůchodný. Vzhledem k zachovalému přírodnímu prostředí by bylo vhodné vybudovat přírodě blízký RP - balvanitá migrační rampa při pravém břehu. Cenu RP lze odhadnout na 0,9 mil Kč.

INVEST. NÁKLADY

900 000 Kč

VYJÁDRĚNÍ

Mgr. Vladimír Fejt, 37701 Blažejov-Oldřiš 1, 724 346 561, 384 397 196

DOTČENÝCH OSOB A FIREM

Na základě studie obsádky ryb zpracované před přibližně 15 lety usuzuje, že rybí přechod není potřeba, jelikož pod i nad jezem žijí stejné druhy ryb, i když nemohou migrovat. Nad jezem je navíc ve vzdálenosti přibližně 1 km hráz Ratmírovského rybníka. V případě, že by výstavbu RP investoval někdo jiný, je ochoten jednat nad konkrétním projektem.

HODNOCENÍ

Zahájení jednání, jiné technické řešení

REALIZOVATELNOST

stupeň II

ΟΕΕΕΙ Ì € Ì ÄÖXUÜÒ ÒΣÄËΡΟΕΤ ÒÜÙΣ ÁÚVUSÄËΓË €ΕΆÈ {



679

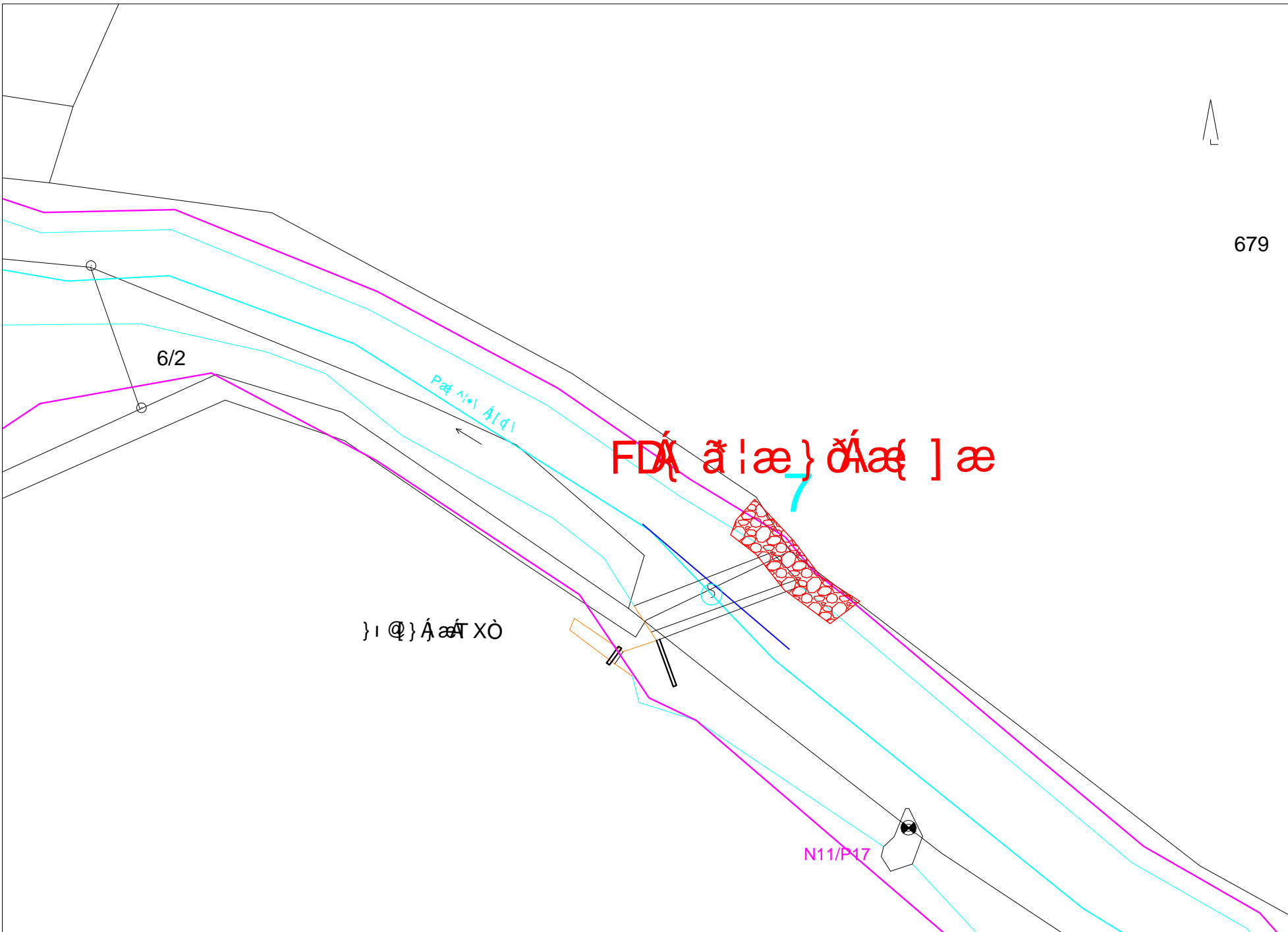
6/2

Ραδ Ν.Ι. Ά(α)

FDÄ ä | æ } ÖÄæ ] æ

} | @ } Ä æ Ä XÒ

N11/P17



ID VODNÍHO TOKU: 200076697 SOUŘADNICE X JTSK: -699728,34 Y JTSK: -1152895

## ZÁKLADNÍ PARAMETRY PŘÍČNÉ PŘEKÁŽKY

DRUH	pohyblivý	SPÁD [m]	1,5
TVAR	přímý	STŘ. DÉLKA [m]	6,8
TYP	jiný typ		
VLASTNÍK	p. Nušl		

## POPIS

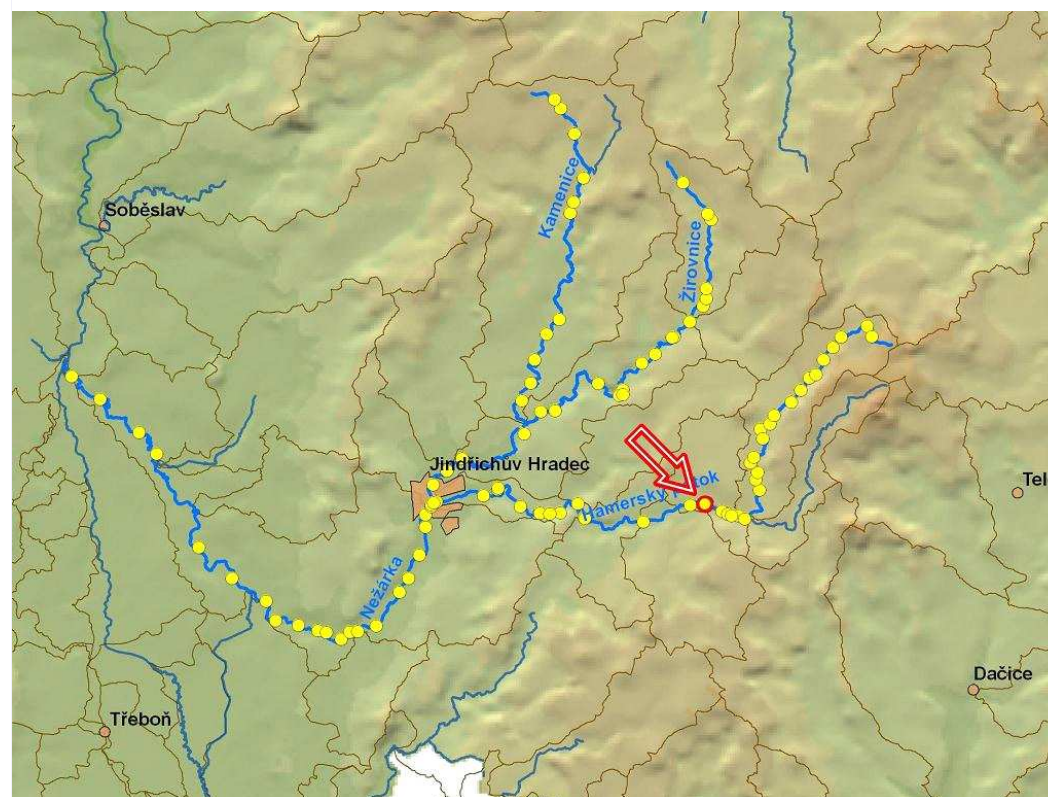
Jedná se spíše o rybník s hrází dlouhou přibližně 45 m, spád je u výpouštěcího zařízení přibližně 1,5 m. V pravé části začíná náhon na MVE s  $Q_{max}$  0,6 m<sup>3</sup>/s, MZP je stanoven na 0,15 m<sup>3</sup>/s. MVE i rybník je v majetku p. Nušla. V levé části je umístěno stavidlo hrazené dřevěnými hradidly.

## VAZBA NA ADMINISTRATIVNÍ ČLENĚNÍ

KÓD KRAJE	03	NÁZEV KRAJE	Jihočeský
KÓD OKRESU	3303	NÁZEV OKRESU	Jindřichův Hradec
KÓD ORP	06052	NÁZEV ORP	Jindřichův Hradec
KÓD OBCE	5003	NÁZEV OBCE	Strmilov
KÓD ST.Ú.	06052	NÁZEV ST.Ú.	Městský úřad Jindřichův Hradec - Stavební úřad

## VAZBA NA HYDROLOGICKÉ ČLENĚNÍ POVODÍ

ČÍSLO HYDROL.POŘ.	107030360	ÚSEK HR. ČLENĚNÍ VODNÍHO TOKU	1178500
ÚTVAR POVRCH.VOD	11787000	Hamerský potok po vzduťi nádrže Hejtman	



ID VODNÍHO TOKU: 200076697

SOUŘADNICE X JTSK: -699728,34 Y JTSK: -1152895

**ELEKTRÁRNY** - celkem 1

ID	999999954	POLOHA	vpravo	UMÍSTĚNÍ	na náhonu	TYP TURBINY	nezjištěn	ODBĚR MAX (MIN) [m <sup>3</sup> /s]	0,6 (?)
		VÝKON INSTAL.(REÁLNÝ)[kW]		? (?)	POZNÁMKA				
		DRŽITEL LICENCE (VLASTNÍK)		p. Nušl					

**PROPUSTI** - nejsou**FOTODOKUMENTACE S POPISEM**

Pohled na vypouštěcí zařízení rybníka



Náhon na MVE



Objekt MVE





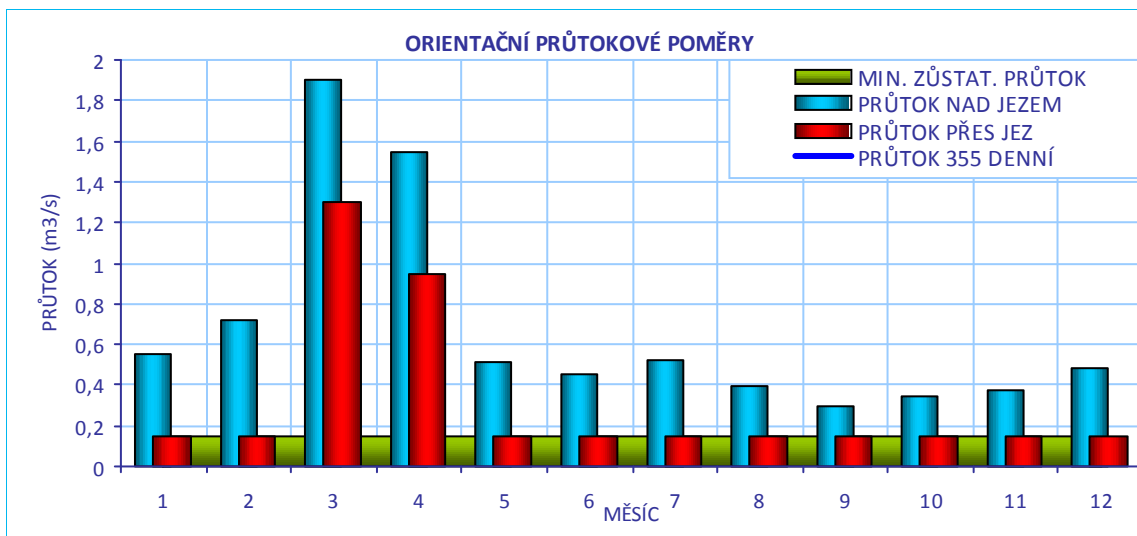
ID VODNÍHO TOKU: 200076697

SOUŘADNICE X JTSK: -699728,34 Y JTSK: -1152895

Koryto potoka pod stavidly



Švehlův rybník

**CÍLOVÉ RYBÍ SPOLEČENSTVO**

SPOLEČENSTVO RYB	lipanové pásmo
RYBNÉ VODY	kaprové vody

**VODÁCKÉ PODMÍNKY**

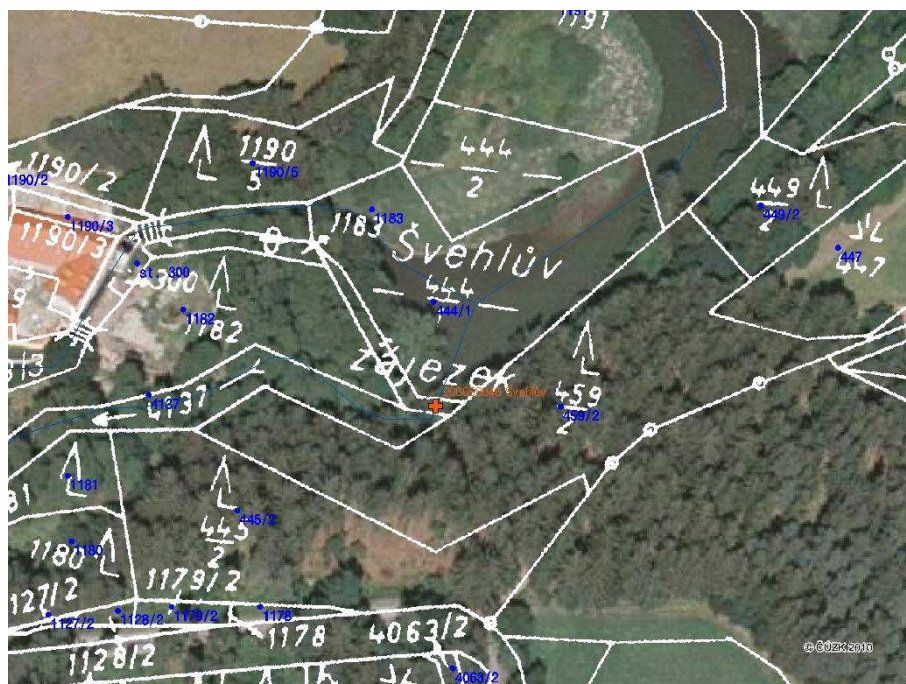
SPORT. PROPUST	není
SJÍŽDĚNÍ	nehodnoceno - vodácky málo frekventovaný úsek
PŘETAŽENÍ	nehodnoceno - vodácky málo frekventovaný úsek
PŘENESENÍ	nehodnoceno - vodácky málo frekventovaný úsek
ZHODNOCENÍ A NÁVRH	Vzhledem k tomu, že se jedná o vodácky méně využívaný úsek, je stávající stav vyhovující.

ID VODNÍHO TOKU: 200076697

SOUŘADNICE X JTSK: -699728,34 Y JTSK: -1152895

## IDENTIFIKACE PARCEL VE VZTAHU K NAVRHOVANÉMU ŘEŠENÍ

POZEMEK	BŘEH/TOK	ID KAT.Ú.	KATASTR	PARC. ČÍSLO	VÝMĚRA	DRUH POZEMKU	ČÍSLO LV	PODÍL	VLASTNÍK
koryto toku	TOK	756962	KN	444/1	3359	vodní plocha	1631	1	Bohumír Nuší
MVE - stavba	PB	756962	KN	st.300	72	zastavěná plocha a nádvoří	1631	1	Bohumír Nuší
náhon	TOK	756962	KN	4138/3	1439	vodní plocha	1174	1	Povodí Vltavy, státní podnik
koryto toku	TOK	756962	KN	4137	1385	vodní plocha	1174	1	Povodí Vltavy, státní podnik



## POTENCIÁLNĚ DOTČENÉ ÚZEMNÍ LIMITY

VELKOPLOŠNÁ CHRÁNĚNÁ ÚZEMÍ	- nejsou
PŘÍRODNÍ PARK	- není
NATURA	- není
MALOPLOŠNÁ ZVLÁŠTĚ CHRÁNĚNÁ ÚZEMÍ	- nejsou
DALŠÍ LIMITY ÚZEMÍ	- nejsou

ID VODNÍHO TOKU: 200076697

SOUŘADNICE X JTSK: -699728,34 Y JTSK: -1152895

## ŘEŠENÍ MIGRAČNÍ PROSTUPNOSTI

## STÁVAJÍCÍ STAV

RYBÍ PŘECHOD

není

POPIS

VAZBA NA PLÁNY OBLASTI POVODÍ A KONCEPCI MIGRAČNÍHO ZPRŮCHODNĚNÍ

ID OPATŘENÍ NÁZEV do 2015

Bude řešeno po roce 2015

Úsek toku patří mezi prioritní v koncepci zprůchodnění říční sítě ČR v rovině

nadregionálního biokoridoru: ne národního úseku toku: ne

DOKUMENTACE

Není k dispozici.

## NAVRHOVANÝ STAV

ZPŮSOB ŘEŠENÍ

neznámé řešení

UMÍSTĚNÍ

POPIS ŘEŠENÍ

Příčná překážka je migračně neprůchodná. Jelikož se vlastně jedná o hráz rybníka, navrhuje ji v této fázi vzhledem k obtížnému technickému řešení a soukromému vlastnictví neřešit. Případným vhodným řešením je technický štěrbinový RP. Ten by mohl být vybudován při celkové rekonstrukci vypouštěcího zařízení.

INVEST. NÁKLADY

0 Kč

VYJÁDŘENÍ  
DOTČENÝCH OSOB A  
FIREM

nebyl osloven

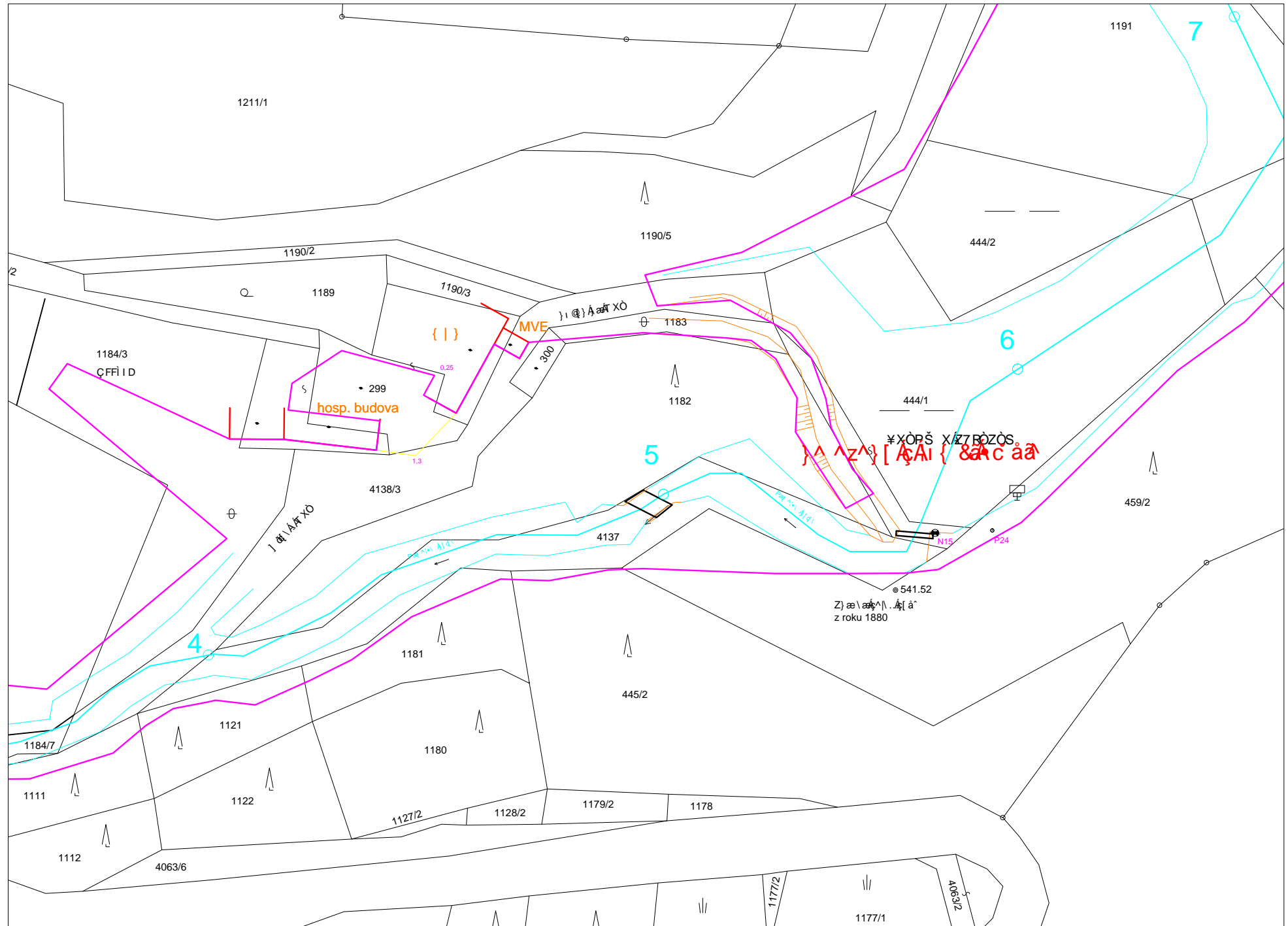
HODNOCENÍ

Hydraulické posouzení, jiné technické řešení

REALIZOVATELNOST

stupeň III

# Číslo územní přílohy k územnímu plánování území



ID VODNÍHO TOKU:

200076697

SOUŘADNICE X JTSK:

-698509,84

Y JTSK:

-1153389,77

## ZÁKLADNÍ PARAMETRY PŘÍČNÉ PŘEKÁŽKY

DRUH	pevný	SPÁD [m]	1,56
TVAR	přímý	STŘ. DÉLKA [m]	6,18
TYP	stupňovitý		
VLASTNÍK	nezjištěn		

## POPIS

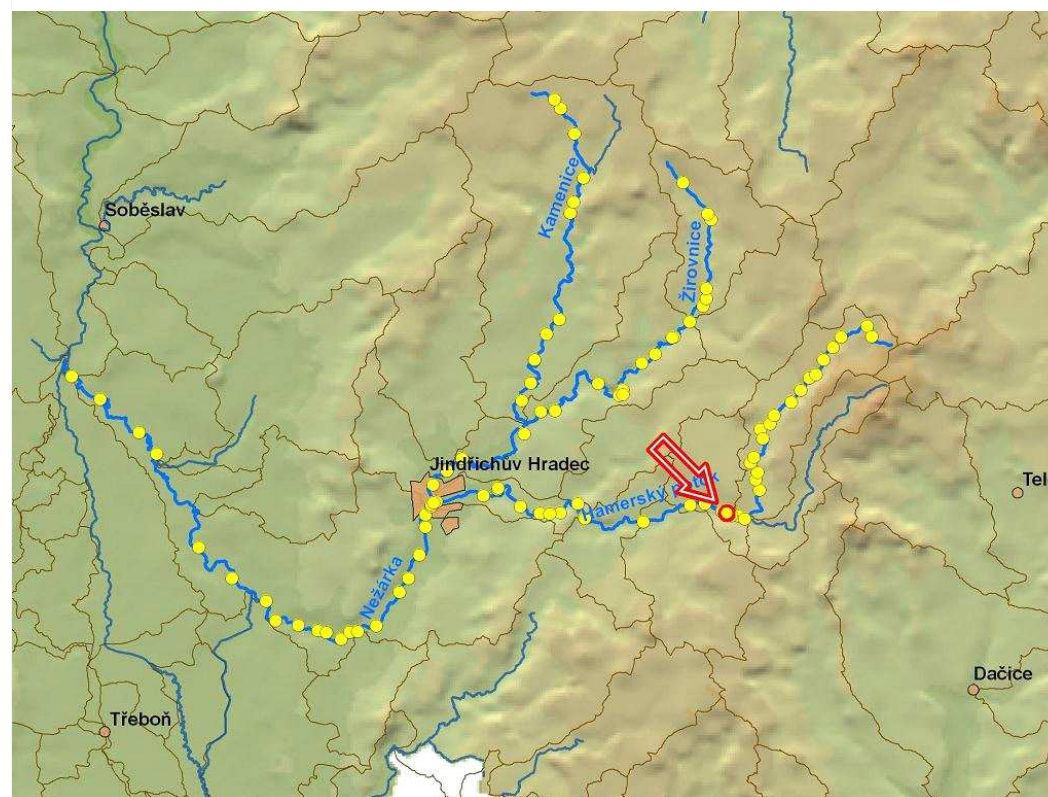
Jedná se o migračně průchodný balvanitý stupeň sloužící k stabilizaci upraveného koryta okolo rybníků.

## VAZBA NA ADMINISTRATIVNÍ ČLENĚNÍ

KÓD KRAJE	03	NÁZEV KRAJE	Jihočeský
KÓD OKRESU	3303	NÁZEV OKRESU	Jindřichův Hradec
KÓD ORP	06052	NÁZEV ORP	Jindřichův Hradec
KÓD OBCE	5003	NÁZEV OBCE	Strmilov
KÓD ST.Ú.	06052	NÁZEV ST.Ú.	Městský úřad Jindřichův Hradec - Stavební úřad

## VAZBA NA HYDROLOGICKÉ ČLENĚNÍ POVODÍ

ČÍSLO HYDROL.POŘ.	107030360	ÚSEK HR. ČLENĚNÍ VODNÍHO TOKU	1178500
ÚTVAR POVRCH.VOD	11787000	Hamerský potok po vzduťí nádrže Hejtman	



ID VODNÍHO TOKU: 200076697

SOUŘADNICE X JTSK: -698509,84 Y JTSK: -1153389,77

**ELEKTRÁRNY** - nejsou**PROPUSTI** - celkem 1

ID	200413787	TYP	štěrková	POLOHA	nezjištěn	DÉLKA [m]		ŠÍŘKA [m]	1,21
		POZNÁMKA	již neexistuje						

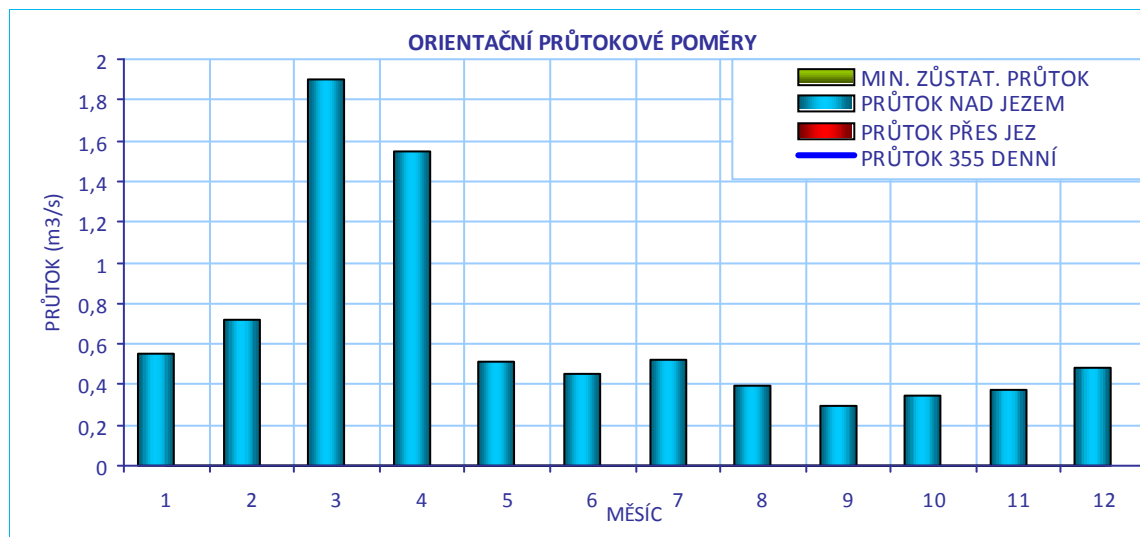
**FOTODOKUMENTACE S POPISEM**

Pohled na stupeň



ID VODNÍHO TOKU: 200076697

SOUŘADNICE X JTSK: -698509,84 Y JTSK: -1153389,77

**CÍLOVÉ RYBÍ SPOLEČENSTVO**

SPOLEČENSTVO RYB	lipanové pásmo
RYBNÉ VODY	kaprové vody

**VODÁCKÉ PODMÍNKY**

SPORT. PROPUST	není
SJÍŽDĚNÍ	nehodnoceno - vodácky málo frekventovaný úsek
PŘETAŽENÍ	nehodnoceno - vodácky málo frekventovaný úsek
PŘENESENÍ	nehodnoceno - vodácky málo frekventovaný úsek
<b>ZHODNOCENÍ A NÁVRH</b>	Vzhledem k tomu, že se jedná o vodácky méně využívaný úsek, je stávající stav vyhovující.

ID VODNÍHO TOKU: 200076697

SOUŘADNICE X JTSK: -698509,84 Y JTSK: -1153389,77

## IDENTIFIKACE PARCEL VE VZTAHU K NAVRHOVANÉMU ŘEŠENÍ

POZEMEK	BŘEH/TOK	ID KAT.Ú.	KATASTR	PARC. ČÍSLO	VÝMĚRA	DRUH POZEMKU	ČÍSLO LV	PODÍL	VLASTNÍK
koryto toku	TOK	691402	KN	417	3327	vodní plocha	828	1	Veronika Stránská



## POTENCIÁLNĚ DOTČENÉ ÚZEMNÍ LIMITY

VELKOPLOŠNÁ CHRÁNĚNÁ ÚZEMÍ	- nejsou
PŘÍRODNÍ PARK	- není
NATURA	- není
MALOPLOŠNÁ ZVLÁŠTĚ CHRÁNĚNÁ ÚZEMÍ	- nejsou
DALŠÍ LIMITY ÚZEMÍ	- nejsou



ID VODNÍHO TOKU: 200076697

SOUŘADNICE X JTSK: -698509,84 Y JTSK: -1153389,77

## ŘEŠENÍ MIGRAČNÍ PROSTUPNOSTI

## STÁVAJÍCÍ STAV

RYBÍ PŘECHOD

není

POPIS

VAZBA NA PLÁNY OBLASTI POVODÍ A KONCEPCI MIGRAČNÍHO ZPRŮCHODNĚNÍ

ID OPATŘENÍ NÁZEV do 2015

Úsek toku patří mezi prioritní v koncepci zprůchodnění říční sítě ČR v rovině nadregionálního biokoridoru: ne národního úseku toku: ne

DOKUMENTACE

Není k dispozici.

## NAVRHOVANÝ STAV

ZPŮSOB ŘEŠENÍ

UMÍSTĚNÍ

POPIS ŘEŠENÍ

Migračně průchodný stupeň, není třeba RP.

INVEST. NÁKLADY

0 Kč

VYJÁDŘENÍ  
DOTČENÝCH OSOB A  
FIREM

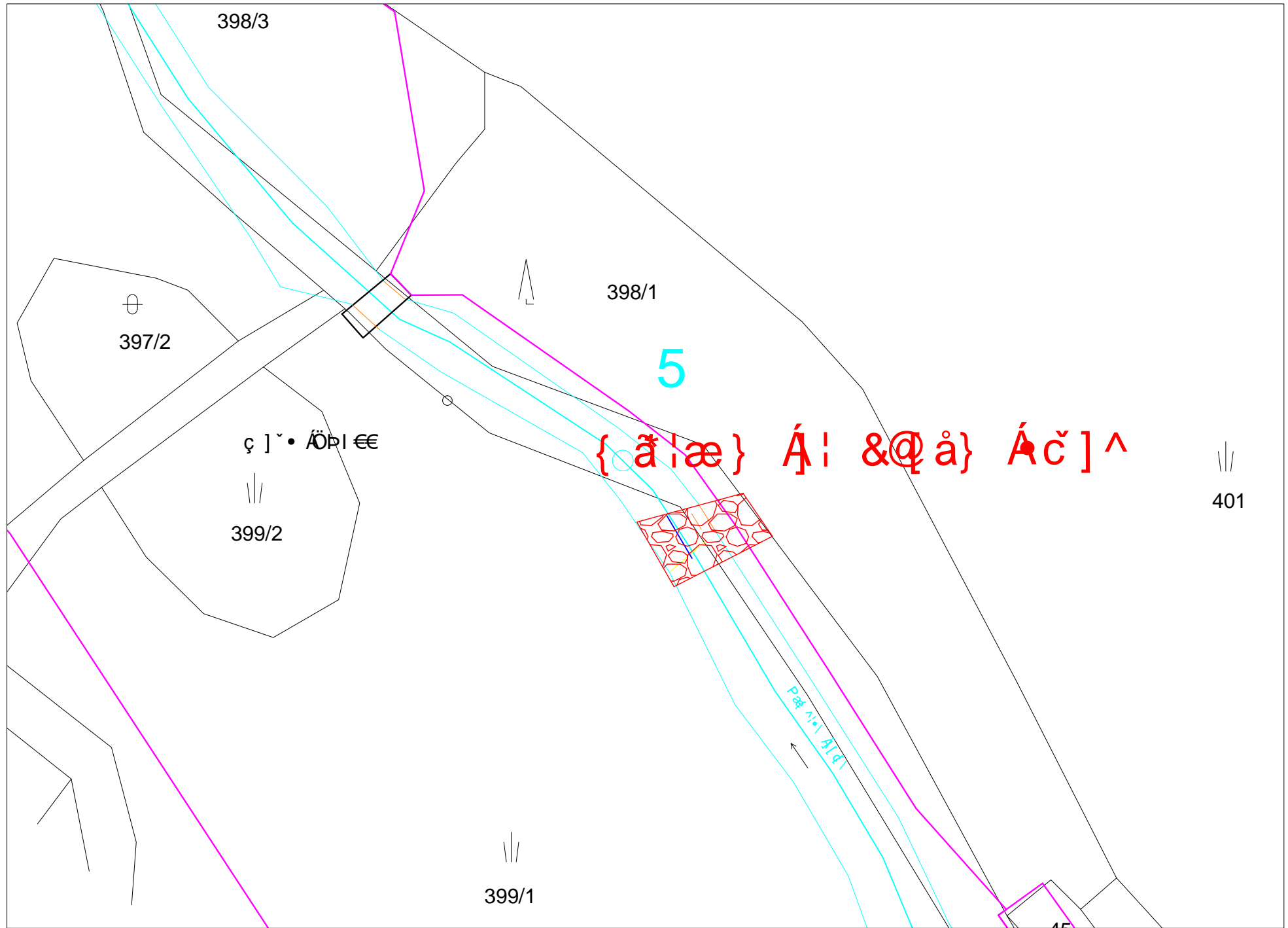
není

HODNOCENÍ

Není nutné opatření, není nutný rybí přechod

REALIZOVATELNOST vyřešeno

ΟΕΙ Ì Ε Ι ΑΧ7 ÔΡΟΕΑΡ ΟÛÛS ΑÛVUSÄG Î FGÄÈ {



398/3

⊕  
397/2

ϛ ] ~ • ÄÖPΙ €€  
|||  
399/2



398/1

5

{ ã | æ } Á | & @ á } Á ç ] ^

|||  
401

|||  
399/1

Pεε  
↑

ID VODNÍHO TOKU: 200076697 SOUŘADNICE X JTSK: -698456,79 Y JTSK: -1153470,87

## ZÁKLADNÍ PARAMETRY PŘÍČNÉ PŘEKÁŽKY

DRUH	pohyblivý	SPÁD [m]	
TVAR	přímý	STŘ. DÉLKA [m]	4,5
TYP	se strmým vzduš. lícem -přep.p		
VLASTNÍK	nezjištěn		

## POPIS

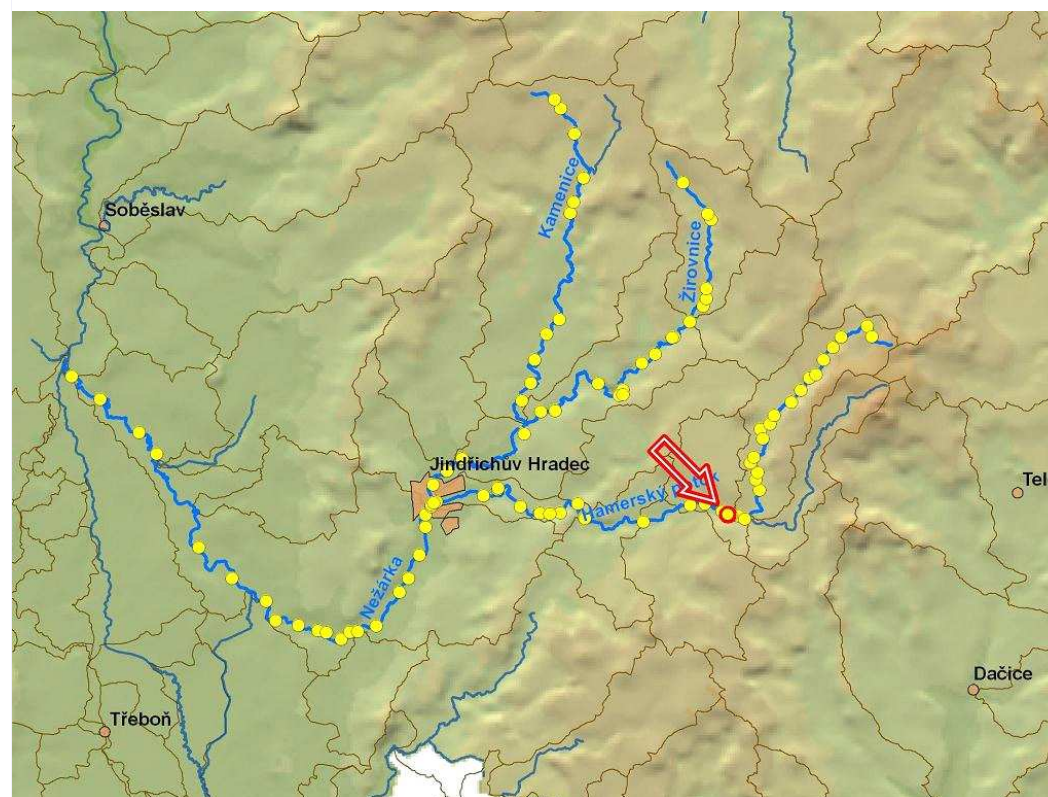
V současnosti nefunkční stavidlo se zarostlým náhonem na bývalý Kotrčův mlýn. Stavidlo je trvale vyhrazeno.

## VAZBA NA ADMINISTRATIVNÍ ČLENĚNÍ

KÓD KRAJE	03	NÁZEV KRAJE	Jihočeský
KÓD OKRESU	3303	NÁZEV OKRESU	Jindřichův Hradec
KÓD ORP	06052	NÁZEV ORP	Jindřichův Hradec
KÓD OBCE	5003	NÁZEV OBCE	Strmilov
KÓD ST.Ú.	06052	NÁZEV ST.Ú.	Městský úřad Jindřichův Hradec - Stavební úřad

## VAZBA NA HYDROLOGICKÉ ČLENĚNÍ POVODÍ

ČÍSLO HYDROL.POŘ.	107030360	ÚSEK HR. ČLENĚNÍ VODNÍHO TOKU	1178500
ÚTVAR POVRCH.VOD	11787000	Hamerský potok po vzduťí nádrže Hejtman	



ID VODNÍHO TOKU: 200076697

SOUŘADNICE X JTSK: -698456,79 Y JTSK: -1153470,87

**ELEKTRÁRNY** - nejsou

**PROPUSTI** - nejsou

### FOTODOKUMENTACE S POPISEM

Pohled na vyhrazené stavidlo



Celkový pohled na stavidlo

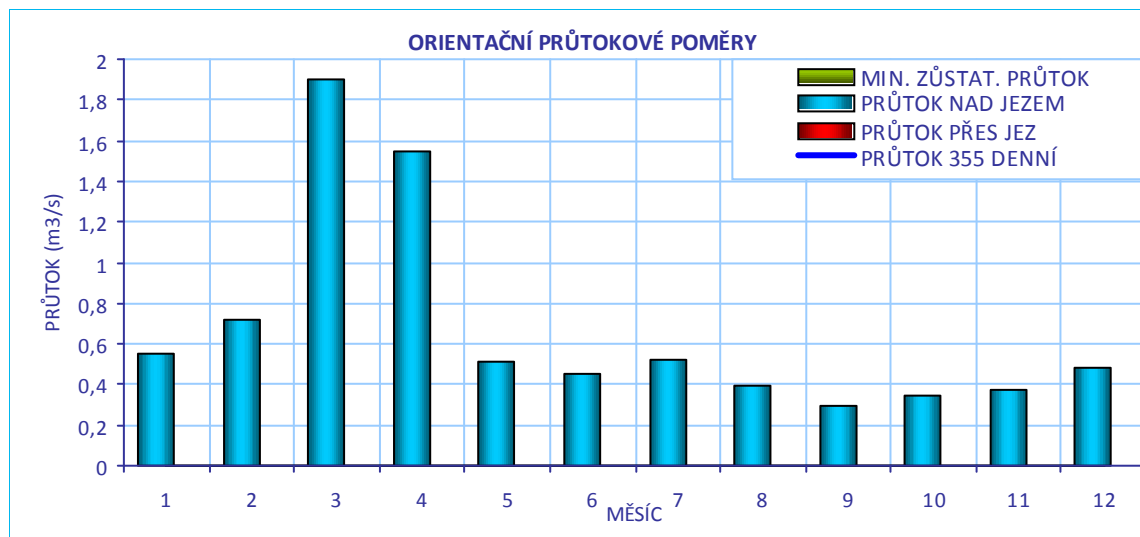


Pohled na bývalý náhon



ID VODNÍHO TOKU: 200076697

SOUŘADNICE X JTSK: -698456,79 Y JTSK: -1153470,87

**CÍLOVÉ RYBÍ SPOLEČENSTVO**

SPOLEČENSTVO RYB	lipanové pásmo
RYBNÉ VODY	kaprové vody

**VODÁCKÉ PODMÍNKY**

SPORT. PROPUST	není
SJÍŽDĚNÍ	nehodnoceno - vodácky málo frekventovaný úsek
PŘETAŽENÍ	nehodnoceno - vodácky málo frekventovaný úsek
PŘENESENÍ	nehodnoceno - vodácky málo frekventovaný úsek
<b>ZHODNOCENÍ A NÁVRH</b>	Vzhledem k tomu, že se jedná o vodácky méně využívaný úsek, je stávající stav vyhovující.

ID VODNÍHO TOKU: 200076697

SOUŘADNICE X JTSK: -698456,79 Y JTSK: -1153470,87

## IDENTIFIKACE PARCEL VE VZTAHU K NAVRHOVANÉMU ŘEŠENÍ

POZEMEK	BŘEH/TOK	ID KAT.Ú.	KATASTR	PARC. ČÍSLO	VÝMĚRA	DRUH POZEMKU	ČÍSLO LV	PODÍL	VLASTNÍK
koryto toku	TOK	691402	KN	417	3327	vodní plocha	828	1	Veronika Stránská



## POTENCIÁLNĚ DOTČENÉ ÚZEMNÍ LIMITY

VELKOPLOŠNÁ CHRÁNĚNÁ ÚZEMÍ	- nejsou
PŘÍRODNÍ PARK	- není
NATURA	- není
MALOPLOŠNÁ ZVLÁŠTĚ CHRÁNĚNÁ ÚZEMÍ	- nejsou
DALŠÍ LIMITY ÚZEMÍ	- nejsou

ID VODNÍHO TOKU: 200076697

SOUŘADNICE X JTSK: -698456,79 Y JTSK: -1153470,87

## ŘEŠENÍ MIGRAČNÍ PROSTUPNOSTI

## STÁVAJÍCÍ STAV

RYBÍ PŘECHOD

není

VAZBA NA PLÁNY OBLASTI POVODÍ A KONCEPCI MIGRAČNÍHO ZPRŮCHODNĚNÍ

POPIS

ID OPATŘENÍ NÁZEV do 2015

Úsek toku patří mezi prioritní v koncepci zprůchodnění říční sítě ČR v rovině nadregionálního biokoridoru: ne národního úseku toku: ne

DOKUMENTACE

Není k dispozici.

## NAVRHOVANÝ STAV

ZPŮSOB ŘEŠENÍ

UMÍSTĚNÍ

POPIS ŘEŠENÍ

Vzhledem k současnému nevyužívání se nejedná o migrační překážku. Bylo by vhodné výhledově řešit odstranění celého stavidla.

INVEST. NÁKLADY

0 Kč

VYJÁDŘENÍ  
DOTČENÝCH OSOB A  
FIREM

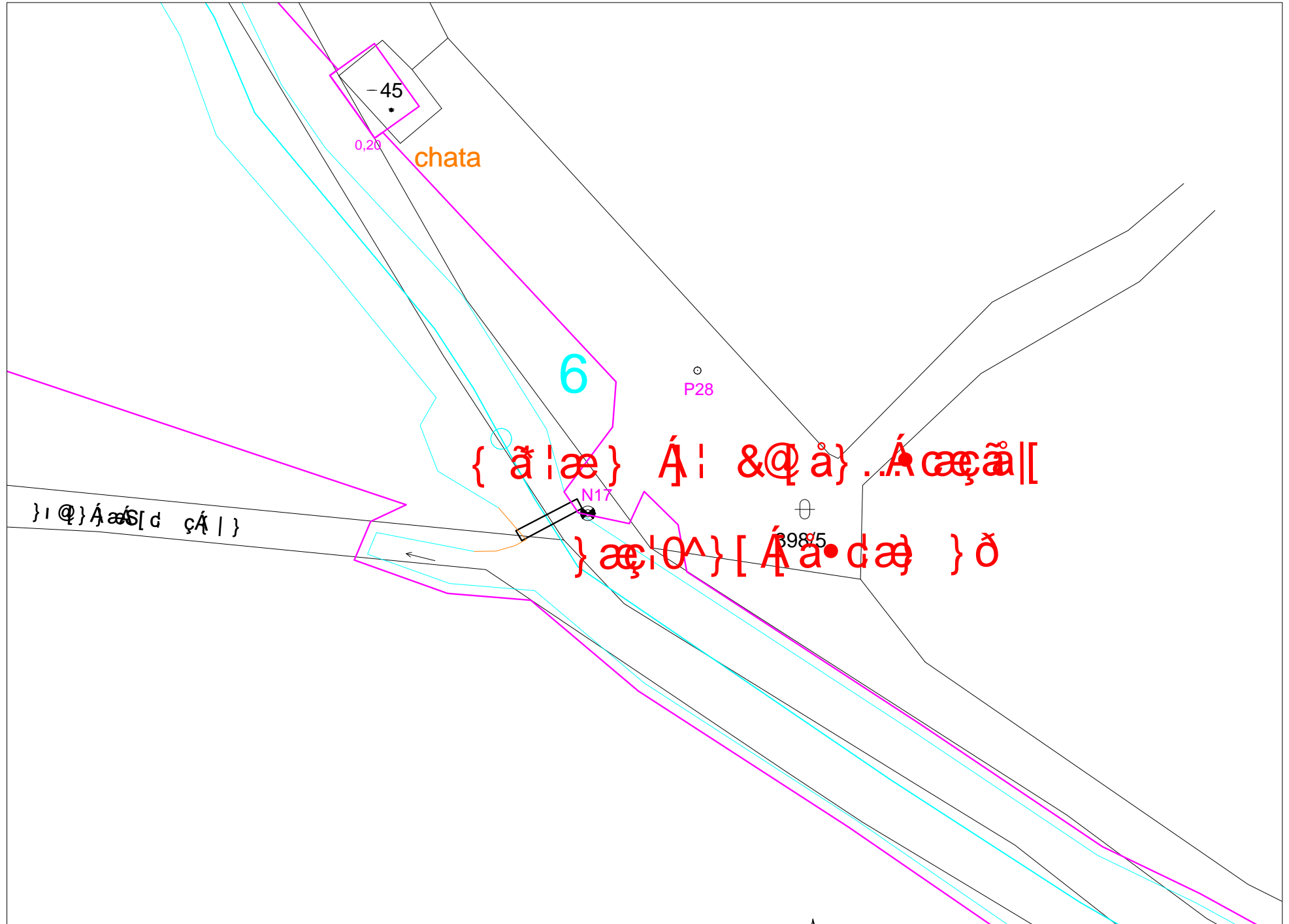
není

HODNOCENÍ

Není nutné opatření, není nutný rybí přechod

REALIZOVATELNOST vyřešeno

GEI FI Î GÄUVOXÖŠUÄPÖET ÒÜÜS ÁUVUSÄGÍ Ê F€ÁÈ {





ID VODNÍHO TOKU:

200076697

SOUŘADNICE

X JTSK:

-697853,83

Y JTSK:

-1153575,3

## ZÁKLADNÍ PARAMETRY PŘÍČNÉ PŘEKÁŽKY

DRUH	pohyblivý	SPÁD [m]	0,5
TVAR	přímý	STŘ. DÉLKA [m]	6
TYP	se strmým vzduš. lícem -přep.p		
VLASTNÍK	nezjištěn		

## POPIS

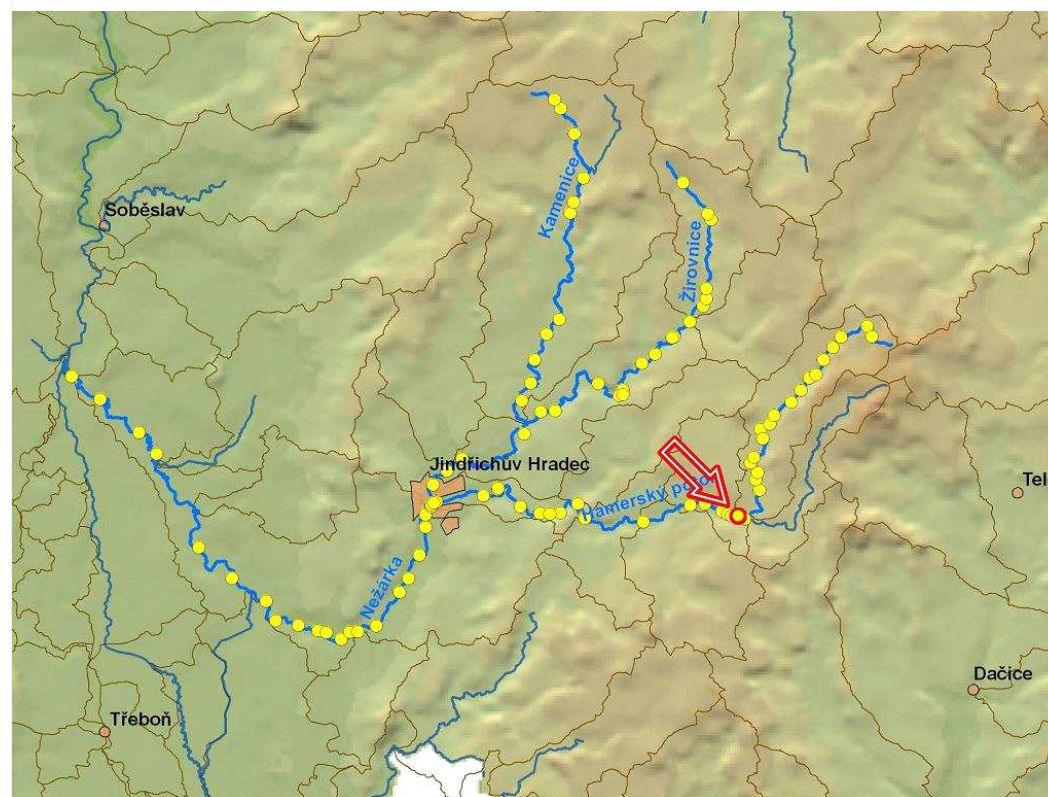
Stavidlo o délce přibližně 6 m a se spádem 0,5 m, které dříve sloužilo k nadržení vody pro bývalý Kočvarův mlýn. Stavidlo je stále udržováno funkční s tím, že zadržením vody vytváří tůň, patrně je to kvůli sportovnímu rybaření.

## VAZBA NA ADMINISTRATIVNÍ ČLENĚNÍ

KÓD KRAJE	03	NÁZEV KRAJE	Jihočeský
KÓD OKRESU	3303	NÁZEV OKRESU	Jindřichův Hradec
KÓD ORP	02440	NÁZEV ORP	Dačice
KÓD OBCE	5099	NÁZEV OBCE	Horní Meziříčko
KÓD ST.Ú.	15819	NÁZEV ST.Ú.	Obecní úřad Studená - Stavební úřad

## VAZBA NA HYDROLOGICKÉ ČLENĚNÍ POVODÍ

ČÍSLO HYDROL.POŘ.	107030360	ÚSEK HR. ČLENĚNÍ VODNÍHO TOKU	1178500
ÚTVAR POVRCH.VOD	11787000	Hamerský potok po vzduťí nádrže Hejtman	



ID VODNÍHO TOKU:

200076697

SOUŘADNICE

X JTSK:

-697853,83

Y JTSK:

-1153575,3

**ELEKTRÁRNY** - nejsou

**PROPUSTI** - nejsou

### FOTODOKUMENTACE S POPISEM

Pohled na stavidlo



Tůň vzniklá zadržením vody stavidlem

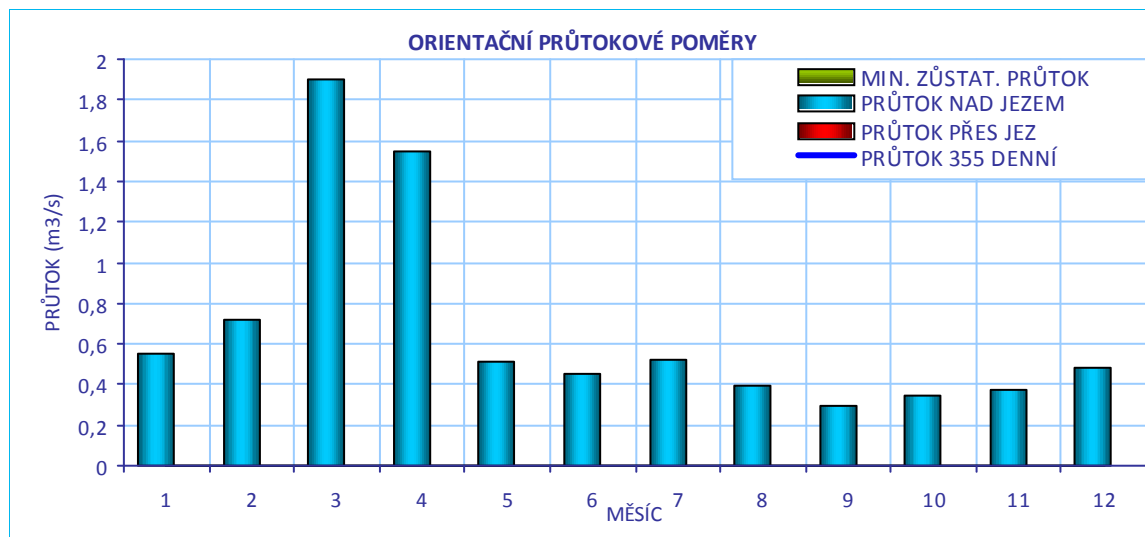


Patrné koryto bývalého náhonu



ID VODNÍHO TOKU: 200076697

SOUŘADNICE X JTSK: -697853,83 Y JTSK: -1153575,3

**CÍLOVÉ RYBÍ SPOLEČENSTVO**

SPOLEČENSTVO RYB	lipanové pásmo
RYBNÉ VODY	kaprové vody

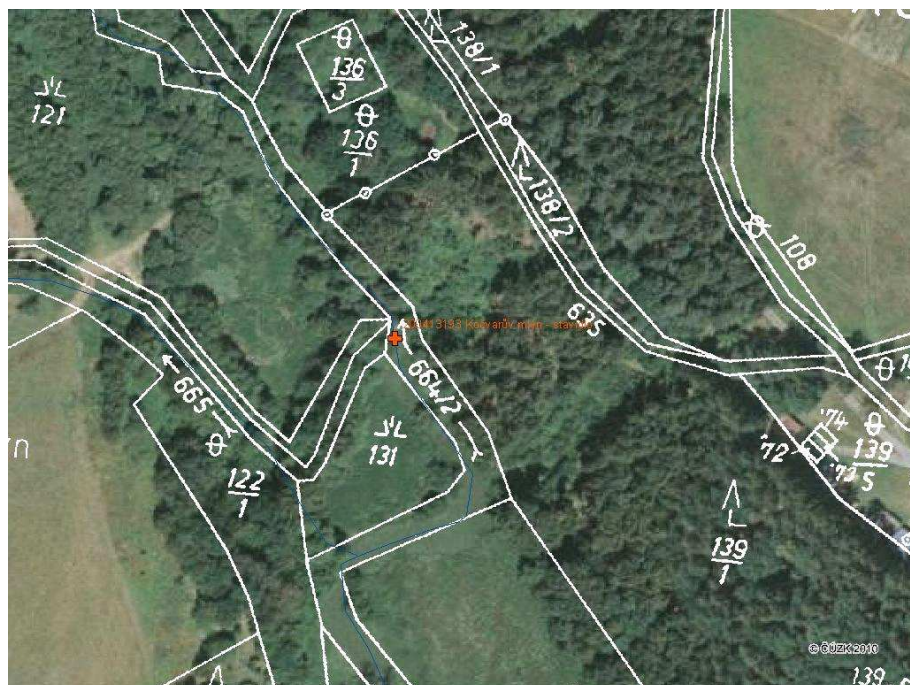
**VODÁCKÉ PODMÍNKY**

SPORT. PROPUST	není
SJÍŽDĚNÍ	nehodnoceno - vodácky málo frekventovaný úsek
PŘETAŽENÍ	nehodnoceno - vodácky málo frekventovaný úsek
PŘENESENÍ	nehodnoceno - vodácky málo frekventovaný úsek
<b>ZHODNOCENÍ A NÁVRH</b>	Vzhledem k tomu, že se jedná o vodácky méně využívaný úsek, je stávající stav vyhovující.

ID VODNÍHO TOKU: 200076697 SOUŘADNICE X JTSK: -697853,83 Y JTSK: -1153575,3

## IDENTIFIKACE PARCEL VE VZTAHU K NAVRHOVANÉMU ŘEŠENÍ

POZEMEK	BŘEH/TOK	ID KAT.Ú.	KATASTR	PARC. ČÍSLO	VÝMĚRA	DRUH POZEMKU	ČÍSLO LV	PODÍL	VLASTNÍK
koryto toku	TOK	643564	KN	664/2	5435	vodní plocha	124	1	Povodí Vltavy, státní podnik



## POTENCIÁLNĚ DOTČENÉ ÚZEMNÍ LIMITY

VELKOPLOŠNÁ CHRÁNĚNÁ ÚZEMÍ	- nejsou
PŘÍRODNÍ PARK	- není
NATURA	- není
MALOPLOŠNÁ ZVLÁŠTĚ CHRÁNĚNÁ ÚZEMÍ	- nejsou
DALŠÍ LIMITY ÚZEMÍ	- nejsou

ID VODNÍHO TOKU:

200076697

SOUŘADNICE

X JTSK: -697853,83

Y JTSK:

-1153575,3

## ŘEŠENÍ MIGRAČNÍ PROSTUPNOSTI

## STÁVAJÍCÍ STAV

RYBÍ PŘECHOD

není

POPIS

DOKUMENTACE

Není k dispozici.

VAZBA NA PLÁNY OBLASTI POVODÍ A KONCEPCI MIGRAČNÍHO ZPRŮCHODNĚNÍ

ID OPATŘENÍ NÁZEV

do 2015

Bude řešeno po roce 2015

Úsek toku patří mezi prioritní v koncepci zprůchodnění říční sítě ČR v rovině nadregionálního biokoridoru: ne národního úseku toku: ne

## NAVRHOVANÝ STAV

ZPŮSOB ŘEŠENÍ

odstranění jezu nebo balvanitá rampa

UMÍSTĚNÍ

v celé šířce

POPIS ŘEŠENÍ

Stavidlo je migračně neprůchodné, bylo by vhodné ho výhledově odstranit nebo nahradit nízkým balvanitým stupněm. Majitel je neznámý, majitele mlýnu se nepodařilo kontaktovat

INVEST. NÁKLADY

0 Kč

VYJÁDRĚNÍ  
DOTČENÝCH OSOB A  
FIREM

není

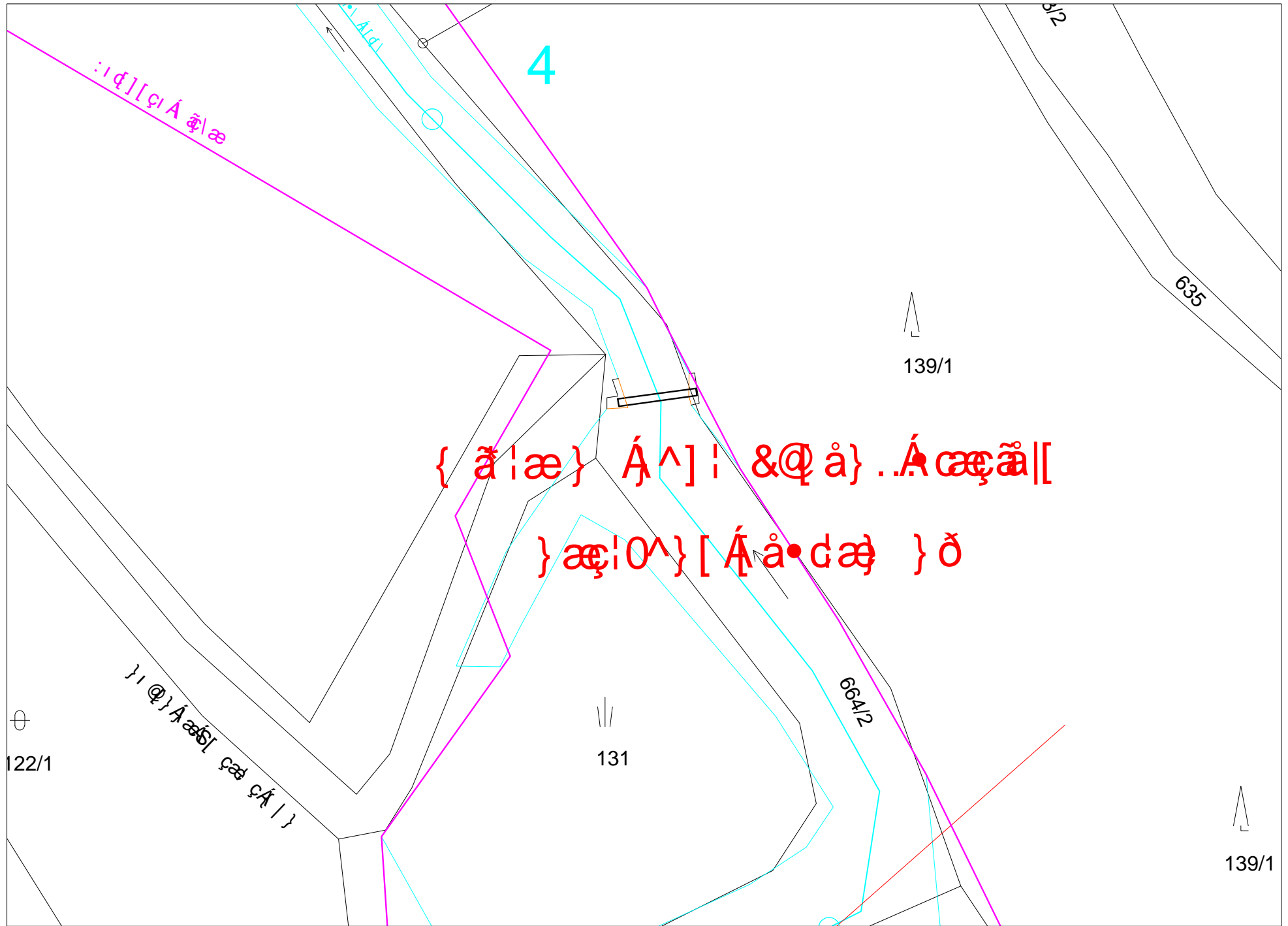
HODNOCENÍ

Zahájení jednání, jiné technické řešení

REALIZOVATELNOST

stupeň III

GEI FHFJHÄSU XOÛ XÁ Š PÄPOT ÖÜS ÁUVUSÄG Ê HĪ ÁÈ {



:1 d][[ç| Á ð| æ

4

139/1

{ ã | æ } Á ^ ] : & @ ã } .. Á æ ã [ [

} æ | 0 ^ } [ Á ã • d æ } ð

122/1

} | @ } Á æ ã [ ç æ ç Á | }

131

634/2

635

139/1

ID VODNÍHO TOKU: 200076697 SOUŘADNICE X JTSK: -696640,99 Y JTSK: -1152102,08

## ZÁKLADNÍ PARAMETRY PŘÍČNÉ PŘEKÁŽKY

DRUH	pohyblivý	SPÁD [m]	
TVAR	přímý	STŘ. DÉLKA [m]	3,6
TYP	se strmým vzduš. lícem -přep.p		
VLASTNÍK	Povodí Vltavy, státní podnik		

## POPIS

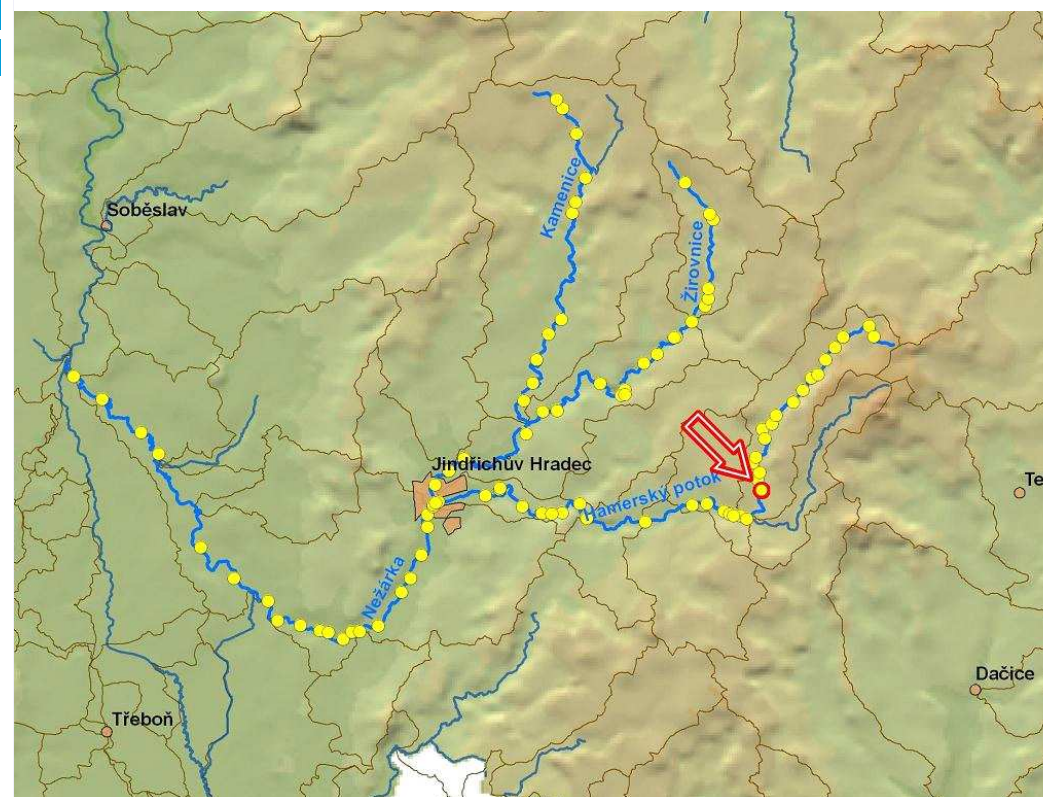
Bývalý objekt stavidla, v současnosti nefunkční a bez hradidel. Stavidlo plnilo stabilizační funkci a je součástí úpravy toku spravovanou PVL. Dochází zde k zachytávání plavenin o vodící drážky.

## VAZBA NA ADMINISTRATIVNÍ ČLENĚNÍ

KÓD KRAJE	03	NÁZEV KRAJE	Jihočeský
KÓD OKRESU	3303	NÁZEV OKRESU	Jindřichův Hradec
KÓD ORP	06052	NÁZEV ORP	Jindřichův Hradec
KÓD OBCE	5078	NÁZEV OBCE	Jilem
KÓD ST.Ú.	15819	NÁZEV ST.Ú.	Obecní úřad Studená - Stavební úřad

## VAZBA NA HYDROLOGICKÉ ČLENĚNÍ POVODÍ

ČÍSLO HYDROL.POŘ.	107030340	ÚSEK HR. ČLENĚNÍ VODNÍHO TOKU	1178300
ÚTVAR POVRCH.VOD	11783000	Hamerský potok po soutok s tokem Studenský potok	



ID VODNÍHO TOKU: 200076697

SOUŘADNICE X JTSK: -696640,99 Y JTSK: -1152102,08

**ELEKTRÁRNY** - nejsou

**PROPUSTI** - nejsou

#### FOTODOKUMENTACE S POPISEM

Pohled na nefunkční stavidlo



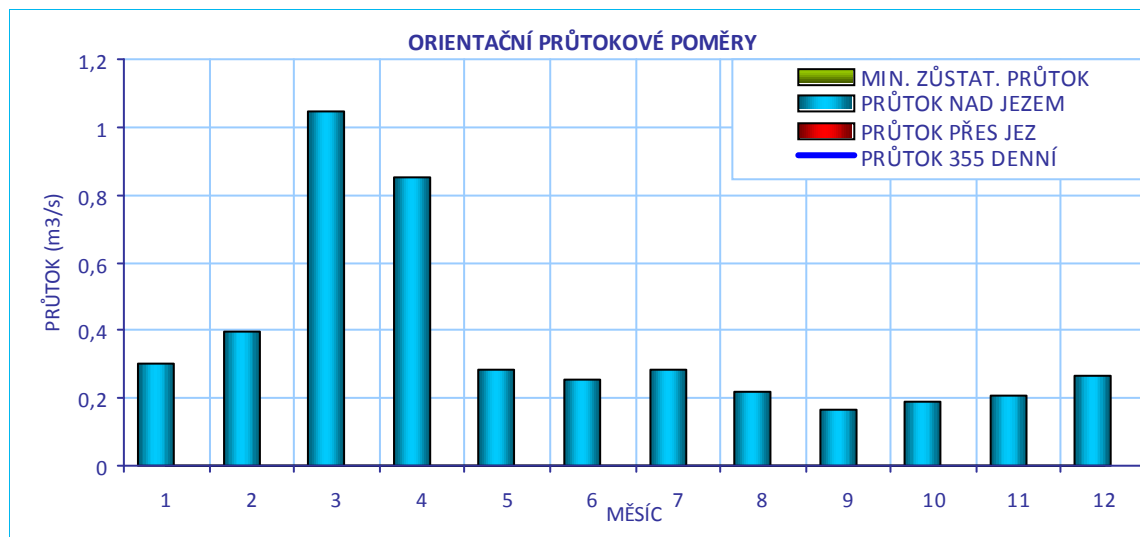
Pohled z pravého břehu





ID VODNÍHO TOKU: 200076697

SOUŘADNICE X JTSK: -696640,99 Y JTSK: -1152102,08

**CÍLOVÉ RYBÍ SPOLEČENSTVO**

SPOLEČENSTVO RYB	lipanové pásmo
RYBNÉ VODY	kaprové vody

**VODÁCKÉ PODMÍNKY**

SPORT. PROPUST	není
SJÍŽDĚNÍ	nehodnoceno - vodácky málo frekventovaný úsek
PŘETAŽENÍ	nehodnoceno - vodácky málo frekventovaný úsek
PŘENESENÍ	nehodnoceno - vodácky málo frekventovaný úsek
<b>ZHODNOCENÍ A NÁVRH</b>	Vzhledem k tomu, že se jedná o vodácky méně využívaný úsek, je stávající stav vyhovující.

ID VODNÍHO TOKU: 200076697

SOUŘADNICE X JTSK: -696640,99 Y JTSK: -1152102,08

## IDENTIFIKACE PARCEL VE VZTAHU K NAVRHOVANÉMU ŘEŠENÍ

POZEMEK	BŘEH/TOK	ID KAT.Ú.	KATASTR	PARC. ČÍSLO	VÝMĚRA	DRUH POZEMKU	ČÍSLO LV	PODÍL	VLASTNÍK
koryto toku	TOK	643564	KN	661	9118	vodní plocha	124	1	Povodí Vltavy, státní podnik



## POTENCIÁLNĚ DOTČENÉ ÚZEMNÍ LIMITY

VELKOPLOŠNÁ CHRÁNĚNÁ ÚZEMÍ	- nejsou
PŘÍRODNÍ PARK	- není
NATURA	- není
MALOPLOŠNÁ ZVLÁŠTĚ CHRÁNĚNÁ ÚZEMÍ	- nejsou
DALŠÍ LIMITY ÚZEMÍ	- nejsou

ID VODNÍHO TOKU: 200076697

SOUŘADNICE X JTSK: -696640,99 Y JTSK: -1152102,08

## ŘEŠENÍ MIGRAČNÍ PROSTUPNOSTI

## STÁVAJÍCÍ STAV

RYBÍ PŘECHOD

není

POPIS

VAZBA NA PLÁNY OBLASTI POVODÍ A KONCEPCI MIGRAČNÍHO ZPRŮCHODNĚNÍ

ID OPATŘENÍ NÁZEV do 2015

Úsek toku patří mezi prioritní v koncepci zprůchodnění říční sítě ČR v rovině nadregionálního biokoridoru: ne národního úseku toku: ne

DOKUMENTACE

Není k dispozici.

## NAVRHOVANÝ STAV

ZPŮSOB ŘEŠENÍ

UMÍSTĚNÍ

POPIS ŘEŠENÍ

Migračně prostupné nefunkční stavidlo, z hlediska migrace není třeba navrhovat žádné opatření. Výhledově by bylo vhodné odstranit alespoň vodící drážky hradidel, kde dochází k zadržení plavenin.

INVEST. NÁKLADY

0 Kč

VYJÁDRĚNÍ  
DOTČENÝCH OSOB A  
FIREM

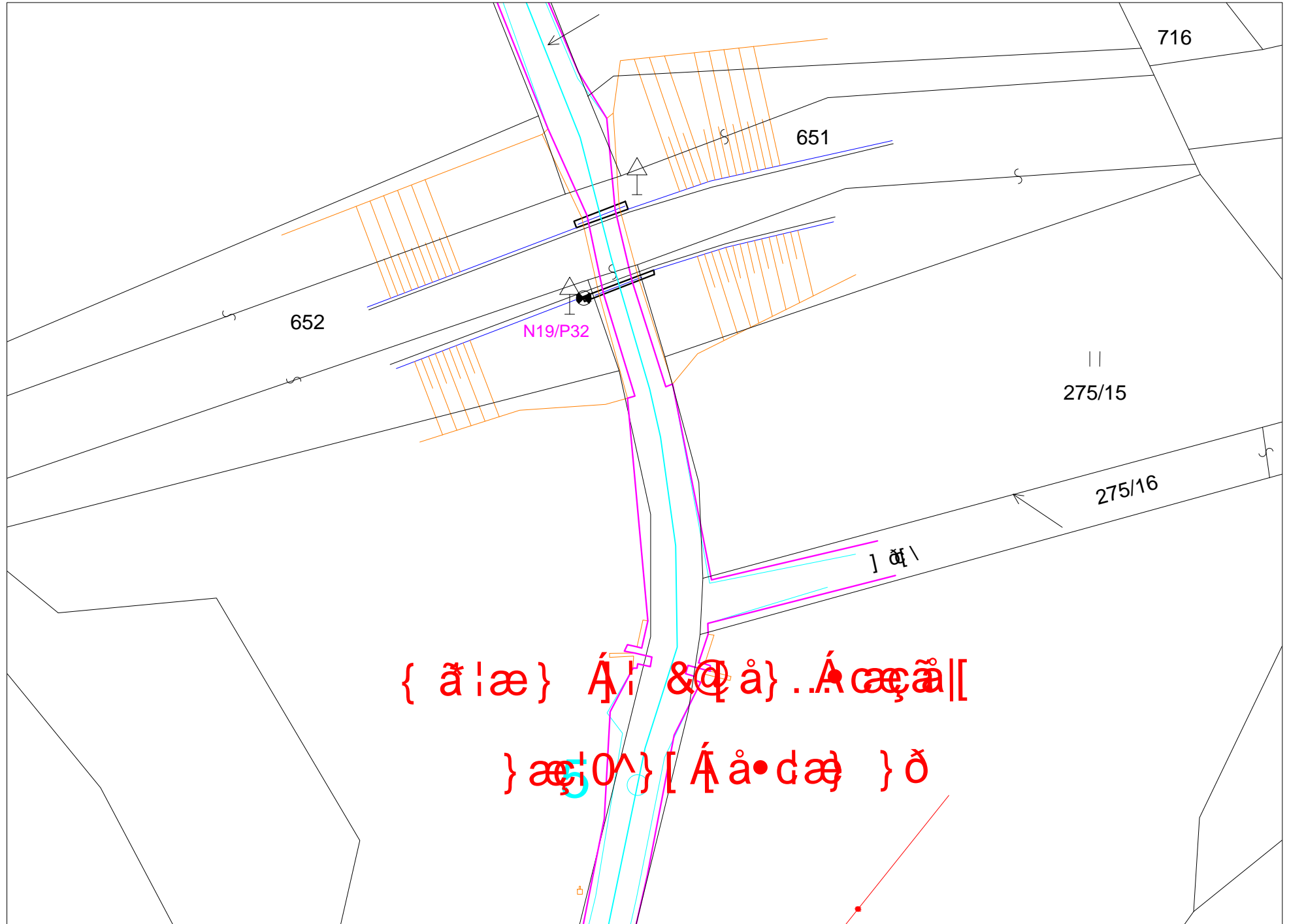
není

HODNOCENÍ

Je nutná úprava stávajícího řešení, není nutný rybí přechod

REALIZOVATELNOST vyřešeno

GEI FHFJI ĀŪVOXŌŠUĀPŌET ÒÜÙS ÁŪVUSĀĜĚ FHÁÈ {



{ ã | æ } Ā | &@ à } ..Á cæã |

} æ 10^ } [ Ā à • dæ } ð

ID VODNÍHO TOKU:

200076697

SOUŘADNICE X JTSK:

-696837,26

Y JTSK:

-1151507,86

## ZÁKLADNÍ PARAMETRY PŘÍČNÉ PŘEKÁŽKY

DRUH	pohyblivý	SPÁD [m]	
TVAR	přímý	STŘ. DÉLKA [m]	4,7
TYP	se strmým vzduš. lícem -přep.p		
VLASTNÍK	Povodí Vltavy, státní podnik		

## POPIS

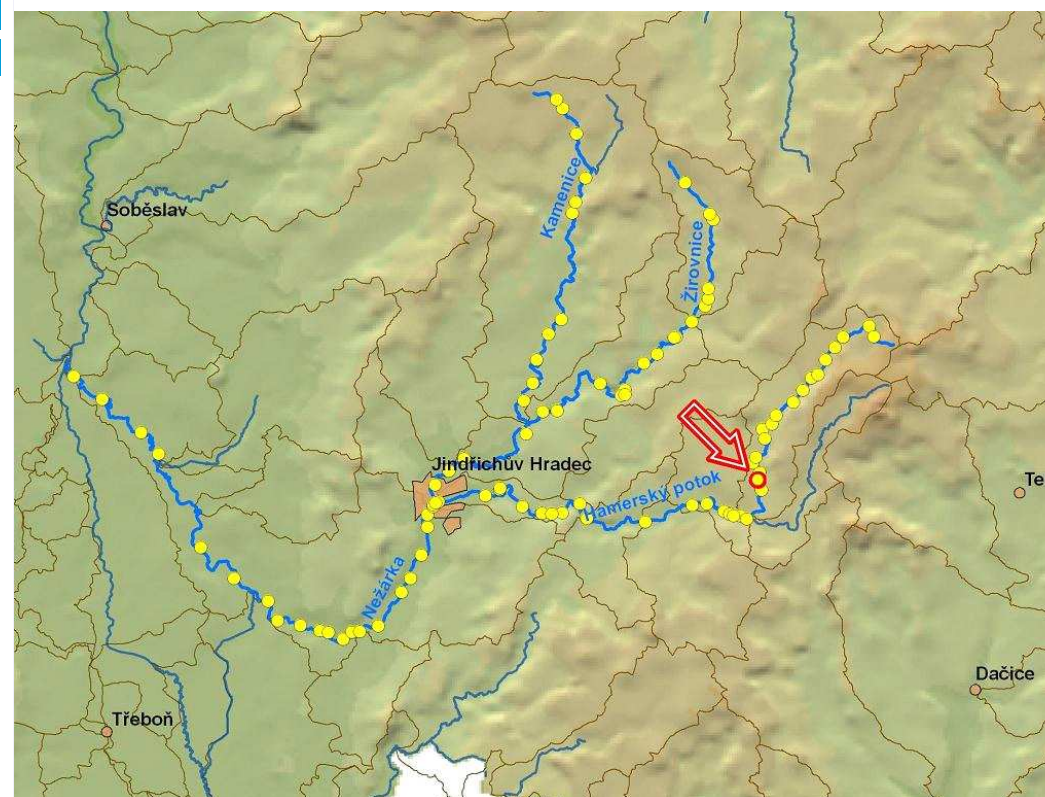
Bývalé stavidlo patrně plní stabilizační funkci. Stavidlo je součástí úpravy toku spravovanou PVL. V současnosti již nemá své opodstatnění a bylo by vhodné jej odstranit.

## VAZBA NA ADMINISTRATIVNÍ ČLENĚNÍ

KÓD KRAJE	03	NÁZEV KRAJE	Jihočeský
KÓD OKRESU	3303	NÁZEV OKRESU	Jindřichův Hradec
KÓD ORP	02440	NÁZEV ORP	Dačice
KÓD OBCE	5099	NÁZEV OBCE	Horní Meziříčko
KÓD ST.Ú.	15819	NÁZEV ST.Ú.	Obecní úřad Studená - Stavební úřad
KÓD ORP	06052	NÁZEV ORP	Jindřichův Hradec
KÓD OBCE	5078	NÁZEV OBCE	Jilem
KÓD ST.Ú.	15819	NÁZEV ST.Ú.	Obecní úřad Studená - Stavební úřad

## VAZBA NA HYDROLOGICKÉ ČLENĚNÍ POVODÍ

ČÍSLO HYDROL.POŘ.	107030340	ÚSEK HR. ČLENĚNÍ VODNÍHO TOKU	1178300
ÚTVAR POVRCH.VOD	11783000	Hamerský potok po soutok s tokem Studenský potok	



ID VODNÍHO TOKU: 200076697

SOUŘADNICE X JTSK: -696837,26 Y JTSK: -1151507,86

**ELEKTRÁRNY** - nejsou

**PROPUSTI** - nejsou

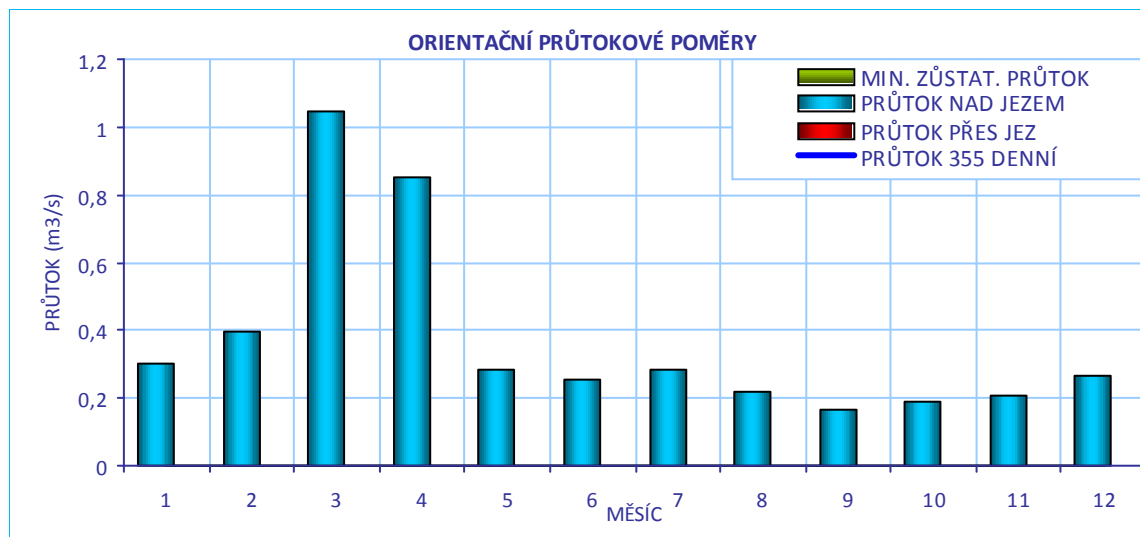
#### FOTODOKUMENTACE S POPISEM

Pohled na stavidlo



ID VODNÍHO TOKU: 200076697

SOUŘADNICE X JTSK: -696837,26 Y JTSK: -1151507,86

**CÍLOVÉ RYBÍ SPOLEČENSTVO**

SPOLEČENSTVO RYB	lipanové pásmo
RYBNÉ VODY	kaprové vody

**VODÁCKÉ PODMÍNKY**

SPORT. PROPUST	není
SJÍŽDĚNÍ	nehodnoceno - vodácky málo frekventovaný úsek
PŘETAŽENÍ	nehodnoceno - vodácky málo frekventovaný úsek
PŘENESENÍ	nehodnoceno - vodácky málo frekventovaný úsek
<b>ZHODNOCENÍ A NÁVRH</b>	Vzhledem k tomu, že se jedná o vodácky méně využívaný úsek, je stávající stav vyhovující.

ID VODNÍHO TOKU: 200076697

SOUŘADNICE X JTSK: -696837,26 Y JTSK: -1151507,86

## IDENTIFIKACE PARCEL VE VZTAHU K NAVRHOVANÉMU ŘEŠENÍ

POZEMEK	BŘEH/TOK	ID KAT.Ú.	KATASTR	PARC. ČÍSLO	VÝMĚRA	DRUH POZEMKU	ČÍSLO LV	PODÍL	VLASTNÍK
koryto toku	TOK	659941	KN	1049	1583	vodní plocha	138	1	Povodí Vltavy, státní podnik
koryto toku	TOK	643564	KN	660	1583	vodní plocha	124	1	Povodí Vltavy, státní podnik
koryto toku	TOK	643564	KN	661	9118	vodní plocha	124	1	Povodí Vltavy, státní podnik



## POTENCIÁLNĚ DOTČENÉ ÚZEMNÍ LIMITY

VELKOPLOŠNÁ CHRÁNĚNÁ ÚZEMÍ	- nejsou
PŘÍRODNÍ PARK	- není
NATURA	- není
MALOPLOŠNÁ ZVLÁŠTĚ CHRÁNĚNÁ ÚZEMÍ	- nejsou
DALŠÍ LIMITY ÚZEMÍ	- nejsou



ID VODNÍHO TOKU: 200076697

SOUŘADNICE X JTSK: -696837,26 Y JTSK: -1151507,86

## ŘEŠENÍ MIGRAČNÍ PROSTUPNOSTI

## STÁVAJÍCÍ STAV

RYBÍ PŘECHOD

není

VAZBA NA PLÁNY OBLASTI POVODÍ A KONCEPCI MIGRAČNÍHO ZPRŮCHODNĚNÍ

POPIS

ID OPATŘENÍ NÁZEV do 2015

Úsek toku patří mezi prioritní v koncepci zprůchodnění říční sítě ČR v rovině nadregionálního biokoridoru: ne národního úseku toku: ne

DOKUMENTACE

Není k dispozici.

## NAVRHOVANÝ STAV

ZPŮSOB ŘEŠENÍ

UMÍSTĚNÍ

POPIS ŘEŠENÍ

Nefunkční stavidlo je migračně průchodné, může zde však docházet k zanášení a tím k vytváření bariér jak v průtoku vody, tak v migraci vodních živočichů. Navrhujeme výhledově stavidlo odstranit, alespoň část ocelové konstrukce způsobující zanášení.

INVEST. NÁKLADY

0 Kč

VYJÁDŘENÍ  
DOTČENÝCH OSOB A  
FIREM

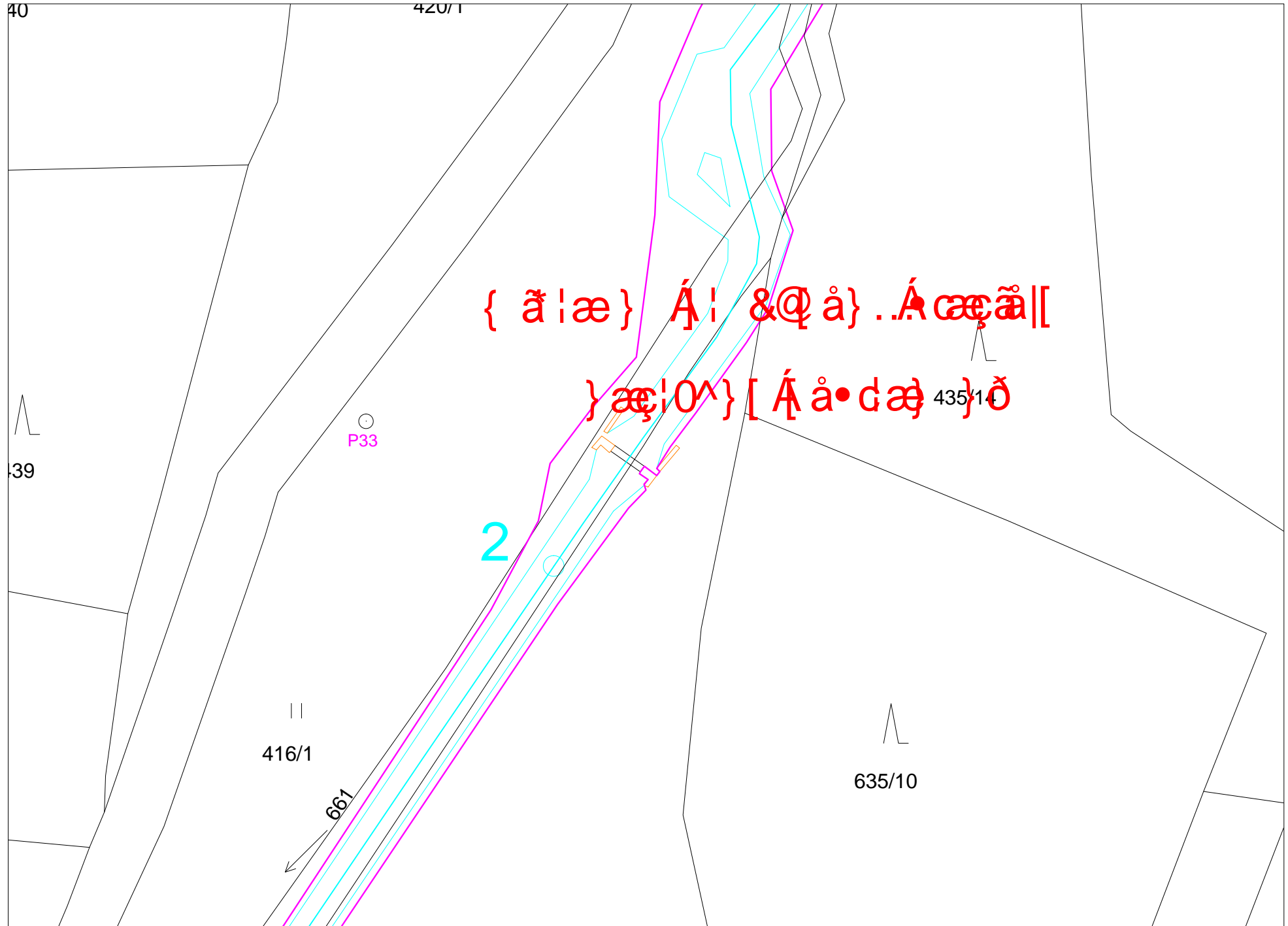
není

HODNOCENÍ

Je nutná úprava stávajícího řešení, není nutný rybí přechod

REALIZOVATELNOST vyřešeno

GEI FHFJÍ ĀŪVOXOŠUĀPŌET ÒÜÙS ÁŪVUSĀĪHĒGFHÁÈ {



ID VODNÍHO TOKU:

200076697

SOUŘADNICE X JTSK:

-696732,57

Y JTSK:

-1151094,32

## ZÁKLADNÍ PARAMETRY PŘÍČNÉ PŘEKÁŽKY

DRUH	pevný	SPÁD [m]	1,27
TVAR	přímý	STŘ. DÉLKA [m]	12,22
TYP	s proudnicovou přelivnou plochou		
VLASTNÍK	nezjištěn		

## POPIS

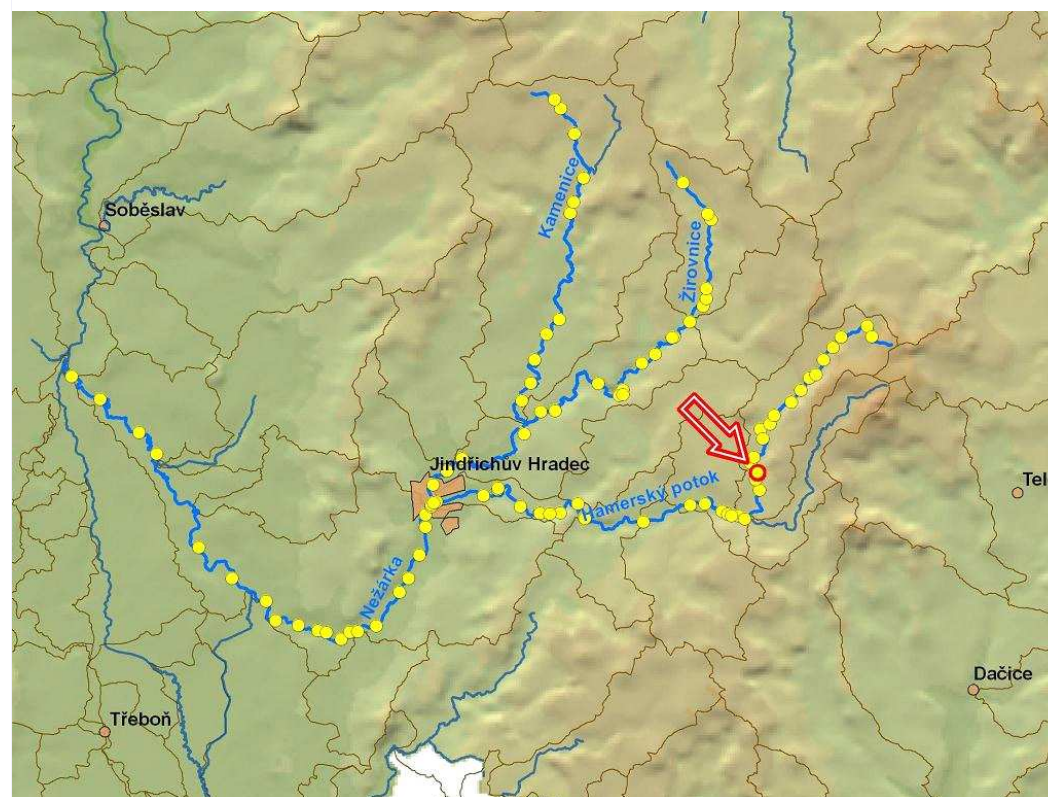
Jedná se o pevný přímý jez o spádu 1,3 m a délce 12 m. jez je lokalizován nad soutokem s Bukovským potokem. V nadjezí vlevo začíná náhon napájející rybník. Kdysi zde stál Vackův mlýn. Na pravé straně jezu je umístěna jalová propust. Majitel jezu nebyl zjištěn.

## VAZBA NA ADMINISTRATIVNÍ ČLENĚNÍ

KÓD KRAJE	03	NÁZEV KRAJE	Jihočeský
KÓD OKRESU	3303	NÁZEV OKRESU	Jindřichův Hradec
KÓD ORP	02440	NÁZEV ORP	Dačice
KÓD OBCE	5099	NÁZEV OBCE	Horní Meziříčko
KÓD ST.Ú.	15819	NÁZEV ST.Ú.	Obecní úřad Studená - Stavební úřad
KÓD ORP	06052	NÁZEV ORP	Jindřichův Hradec
KÓD OBCE	5078	NÁZEV OBCE	Jilem
KÓD ST.Ú.	15819	NÁZEV ST.Ú.	Obecní úřad Studená - Stavební úřad
KÓD OBCE	4998	NÁZEV OBCE	Zahrádky
KÓD ST.Ú.	06052	NÁZEV ST.Ú.	Městský úřad Jindřichův Hradec - Stavební úřad

## VAZBA NA HYDROLOGICKÉ ČLENĚNÍ POVODÍ

ČÍSLO HYDROL.POŘ.	107030340	ÚSEK HR. ČLENĚNÍ VODNÍHO TOKU	1178300
ÚTVAR POVRCH.VOD	11783000	Hamerský potok po soutok s tokem Studenský potok	



ID VODNÍHO TOKU: 200076697

SOUŘADNICE X JTSK: -696732,57 Y JTSK: -1151094,32

**ELEKTRÁRNÝ** - nejsou**PROPUSTI** - celkem 1

ID	200413805	TYP	štěrková	POLOHA	vpravo	DÉLKA [m]	0	ŠÍŘKA [m]	2,06
		POZNÁMKA	stavidlo						

**FOTODOKUMENTACE S POPISEM**

Pohled na jez s jalovou propustí



Pravá strana jezu

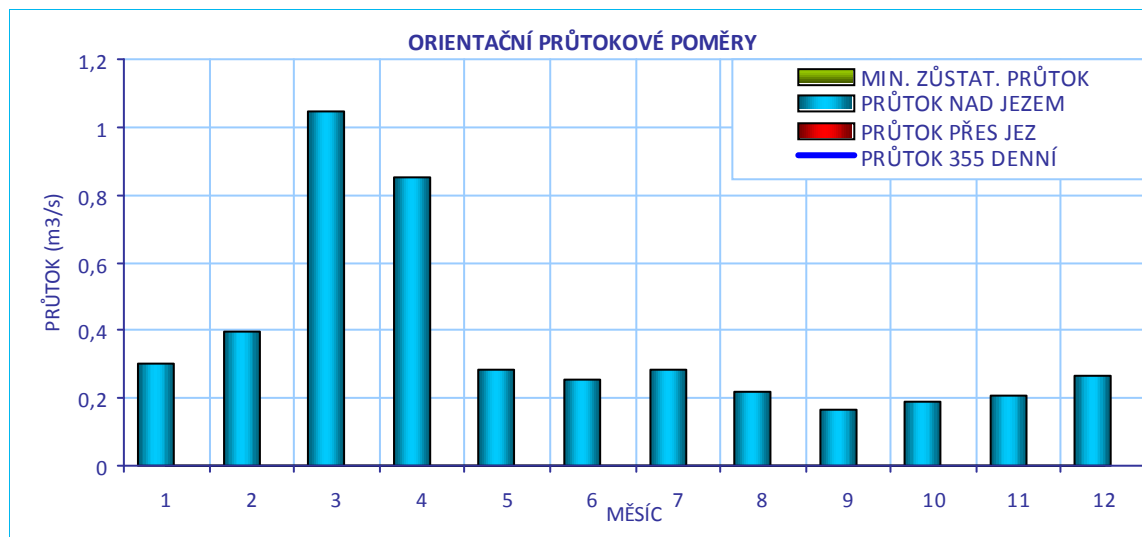


Vstup do napájecího náhonu



ID VODNÍHO TOKU: 200076697

SOUŘADNICE X JTSK: -696732,57 Y JTSK: -1151094,32

**CÍLOVÉ RYBÍ SPOLEČENSTVO**

SPOLEČENSTVO RYB	lipanové pásmo
RYBNÉ VODY	kaprové vody

**VODÁCKÉ PODMÍNKY**

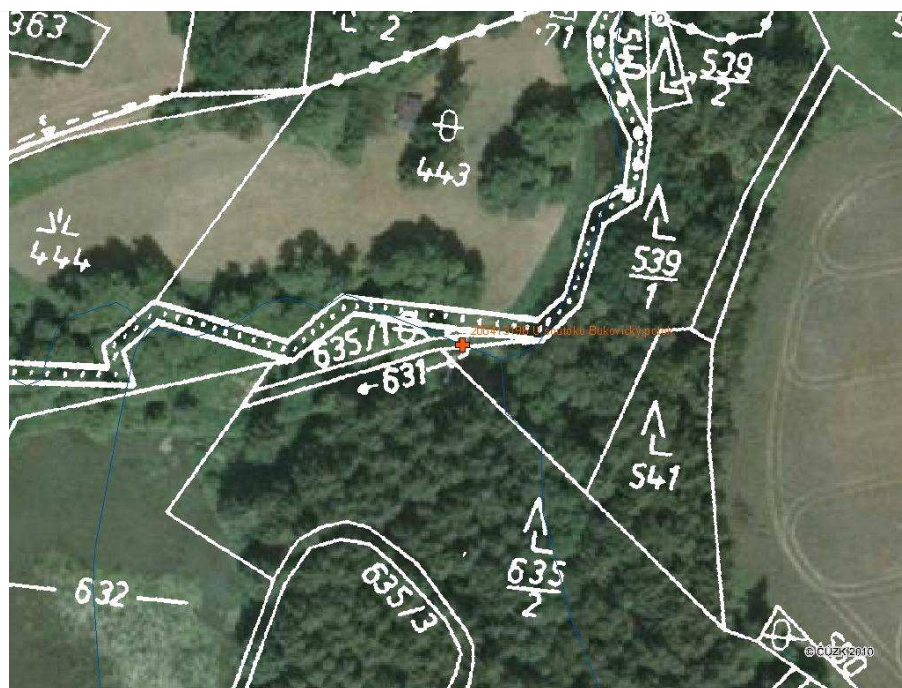
SPORT. PROPUST	není
SJÍŽDĚNÍ	nehodnoceno - vodácky málo frekventovaný úsek
PŘETAŽENÍ	nehodnoceno - vodácky málo frekventovaný úsek
PŘENESENÍ	nehodnoceno - vodácky málo frekventovaný úsek
<b>ZHODNOCENÍ A NÁVRH</b>	Vzhledem k tomu, že se jedná o vodácky méně využívaný úsek, je stávající stav vyhovující.

ID VODNÍHO TOKU: 200076697

SOUŘADNICE X JTSK: -696732,57 Y JTSK: -1151094,32

## IDENTIFIKACE PARCEL VE VZTAHU K NAVRHOVANÉMU ŘEŠENÍ

POZEMEK	BŘEH/TOK	ID KAT.Ú.	KATASTR	PARC. ČÍSLO	VÝMĚRA	DRUH POZEMKU	ČÍSLO LV	PODÍL	VLASTNÍK
př. pozemek	PB	643564	KN	443	5019	ostatní plocha	161	1/3	Jiří Frühauf, Martin Frühauf, Věra Stašková
koryto toku	TOK	659941	KN	1049	1583	vodní plocha	138	1	Povodí Vltavy, státní podnik
koryto toku	TOK	643564	KN	660	1583	vodní plocha	124	1	Povodí Vltavy, státní podnik



## POTENCIÁLNĚ DOTČENÉ ÚZEMNÍ LIMITY

VELKOPLOŠNÁ CHRÁNĚNÁ ÚZEMÍ	- nejsou
PŘÍRODNÍ PARK	- není
NATURA	- není
MALOPLOŠNÁ ZVLÁŠTĚ CHRÁNĚNÁ ÚZEMÍ	- nejsou
DALŠÍ LIMITY ÚZEMÍ	- nejsou

ID VODNÍHO TOKU: 200076697

SOUŘADNICE X JTSK: -696732,57 Y JTSK: -1151094,32

## ŘEŠENÍ MIGRAČNÍ PROSTUPNOSTI

## STÁVAJÍCÍ STAV

RYBÍ PŘECHOD POPIS DOKUMENTACE 

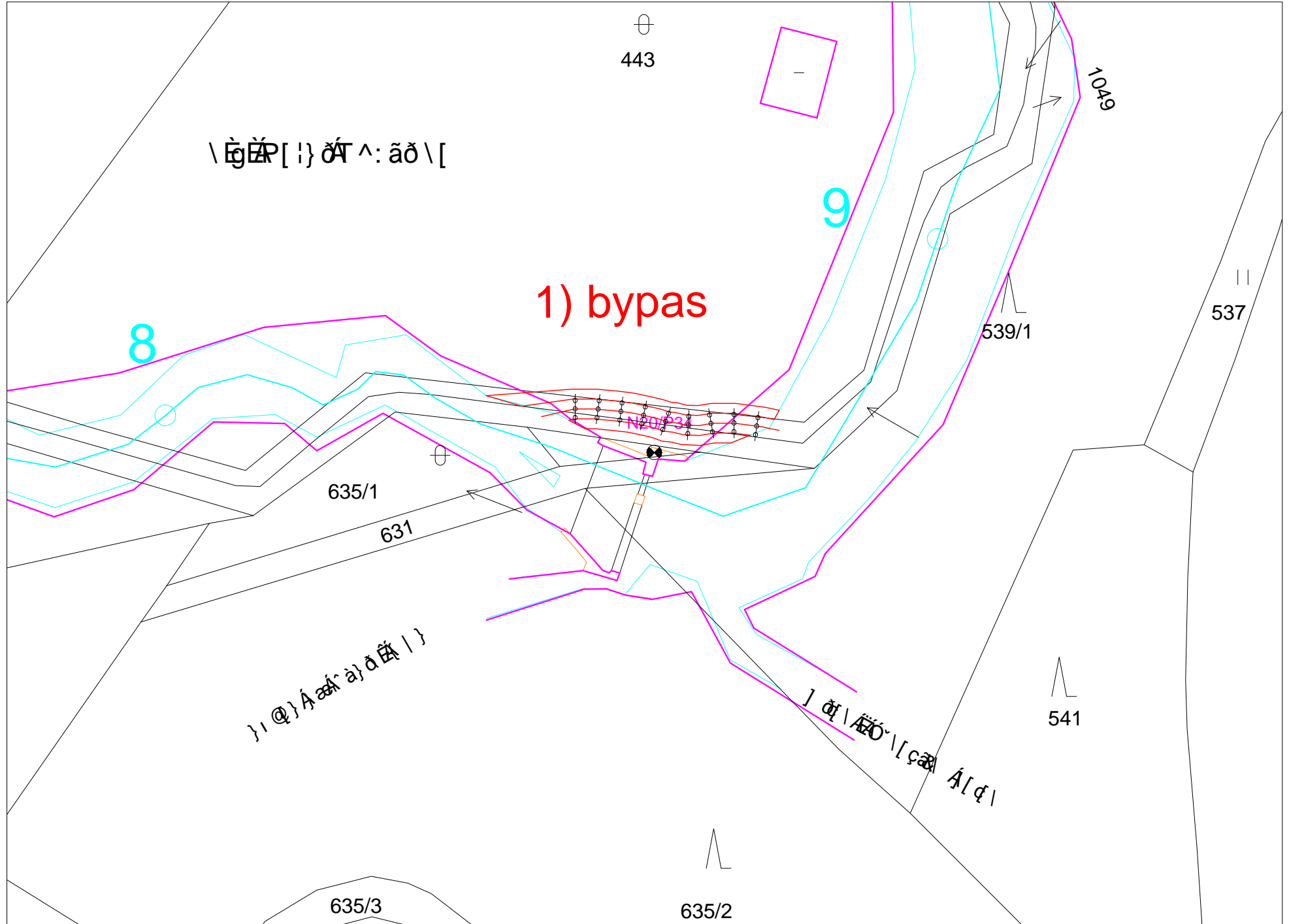
VAZBA NA PLÁNY OBLASTI POVODÍ A KONCEPCI MIGRAČNÍHO ZPRŮCHODNĚNÍ

ID OPATŘENÍ	NÁZEV	do 2015
	Bude řešeno po roce 2015	
Úsek toku patří mezi prioritní v koncepci zprůchodnění říční sítě ČR v rovině nadregionálního biokoridoru:            ne            národního úseku toku:            ne		

## NAVRHOVANÝ STAV

ZPŮSOB ŘEŠENÍ UMÍSTĚNÍ POPIS ŘEŠENÍ INVEST. NÁKLADY VYJÁDŘENÍ DOTČENÝCH OSOB A FIREM HODNOCENÍ REALIZOVATELNOST

GEI FHFJÎ ÄVÄUWUSWÄPÖT ÖÜÜS ÁUVUSÄHÉÍ I ÁÈ {





ID VODNÍHO TOKU: 200076697 SOUŘADNICE X JTSK: -696575,031 Y JTSK: -1148636,703

## ZÁKLADNÍ PARAMETRY PŘÍČNÉ PŘEKÁŽKY

DRUH	pevný	SPÁD [m]	1,1
TVAR	přímý	STŘ. DÉLKA [m]	14,22
TYP	střešovitý		
VLASTNÍK	nezjištěn		

## POPIS

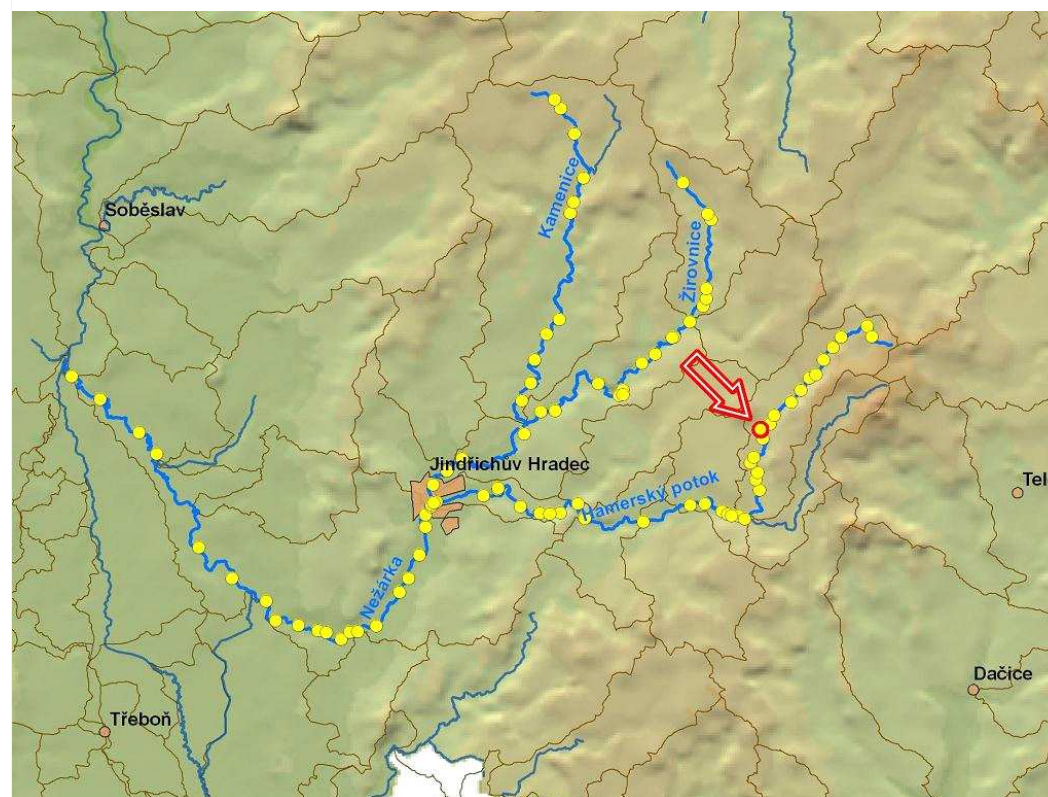
Jedná se o nízký stupeň lokalizovaný nad rybníkem.

## VAZBA NA ADMINISTRATIVNÍ ČLENĚNÍ

KÓD KRAJE	03	NÁZEV KRAJE	Jihočeský
KÓD OKRESU	3303	NÁZEV OKRESU	Jindřichův Hradec
KÓD ORP	06052	NÁZEV ORP	Jindřichův Hradec
KÓD OBCE	4998	NÁZEV OBCE	Zahrádky
KÓD ST.Ú.	06052	NÁZEV ST.Ú.	Městský úřad Jindřichův Hradec - Stavební úřad

## VAZBA NA HYDROLOGICKÉ ČLENĚNÍ POVODÍ

ČÍSLO HYDROL.POŘ.	107030340	ÚSEK HR. ČLENĚNÍ VODNÍHO TOKU	1178300
ÚTVAR POVRCH.VOD	11783000	Hamerský potok po soutok s tokem Studenský potok	



ID VODNÍHO TOKU: 200076697

SOUŘADNICE X JTSK: -696575,031 Y JTSK: -1148636,703

**ELEKTRÁRNY** - nejsou

**PROPUSTI** - nejsou

### FOTODOKUMENTACE S POPISEM

Pohled na stupeň s rybníkem v pozadí



pravá strana stupně z průpichem

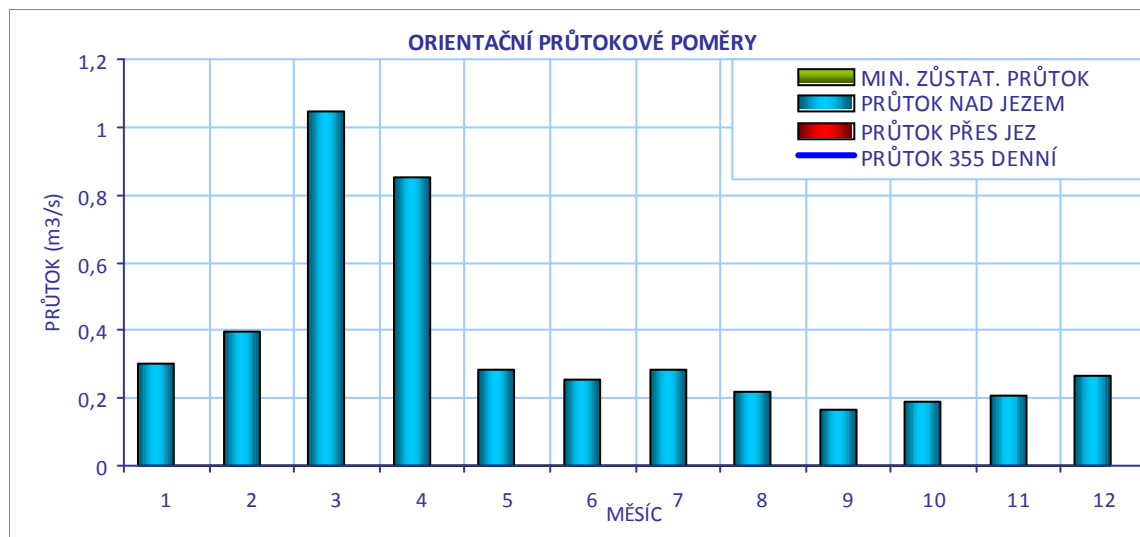


průpich na pravé straně stupně



ID VODNÍHO TOKU: 200076697

SOUŘADNICE X JTSK: -696575,031 Y JTSK: -1148636,703

**CÍLOVÉ RYBÍ SPOLEČENSTVO**

SPOLEČENSTVO RYB	lipanové pásmo
RYBNÉ VODY	kaprové vody

**VODÁCKÉ PODMÍNKY**

SPORT. PROPUST	není
SJÍŽDĚNÍ	nehodnoceno - vodácky málo frekventovaný úsek
PŘETAŽENÍ	nehodnoceno - vodácky málo frekventovaný úsek
PŘENESENÍ	nehodnoceno - vodácky málo frekventovaný úsek
<b>ZHODNOCENÍ A NÁVRH</b>	Vzhledem k tomu, že se jedná o vodáky méně využívaný úsek, je stávající stav vyhovující.

ID VODNÍHO TOKU: 200076697

SOUŘADNICE X JTSK: -696575,031 Y JTSK: -1148636,703

## IDENTIFIKACE PARCEL VE VZTAHU K NAVRHOVANÉMU ŘEŠENÍ

POZEMEK	BŘEH/TOK	ID KAT.Ú.	KATASTR	PARC. ČÍSLO	VÝMĚRA	DRUH POZEMKU	ČÍSLO LV	PODÍL	VLASTNÍK
koryto toku	RYBNÍK	790249	KN	2052	66589	vodní plocha	49	1	Růžena Kohoutová
koryto toku	TOK	790249	KN	2182	6218	vodní plocha	266	1	Povodí Vltavy, státní podnik



## POTENCIÁLNĚ DOTČENÉ ÚZEMNÍ LIMITY

VELKOPLOŠNÁ CHRÁNĚNÁ ÚZEMÍ	- nejsou
PŘÍRODNÍ PARK	- není
NATURA	- není
MALOPLOŠNÁ ZVLÁŠTĚ CHRÁNĚNÁ ÚZEMÍ	- nejsou
DALŠÍ LIMITY ÚZEMÍ	- nejsou

ID VODNÍHO TOKU: 200076697

SOUŘADNICE X JTSK: -696575,031 Y JTSK: -1148636,703

## ŘEŠENÍ MIGRAČNÍ PROSTUPNOSTI

## STÁVAJÍCÍ STAV

RYBÍ PŘECHOD

není

POPIS

VAZBA NA PLÁNY OBLASTI POVODÍ A KONCEPCI MIGRAČNÍHO ZPRŮCHODNĚNÍ

ID OPATŘENÍ NÁZEV do 2015

Úsek toku patří mezi prioritní v koncepci zprůchodnění říční sítě ČR v rovině nadregionálního biokoridoru: ne národního úseku toku: ne

DOKUMENTACE

Není k dispozici.

## NAVRHOVANÝ STAV

ZPŮSOB ŘEŠENÍ

UMÍSTĚNÍ

POPIS ŘEŠENÍ

Stupeň je migračně průchodný, není ho nutné řešit.

INVEST. NÁKLADY

0 Kč

VYJÁDŘENÍ  
DOTČENÝCH OSOB A  
FIREM

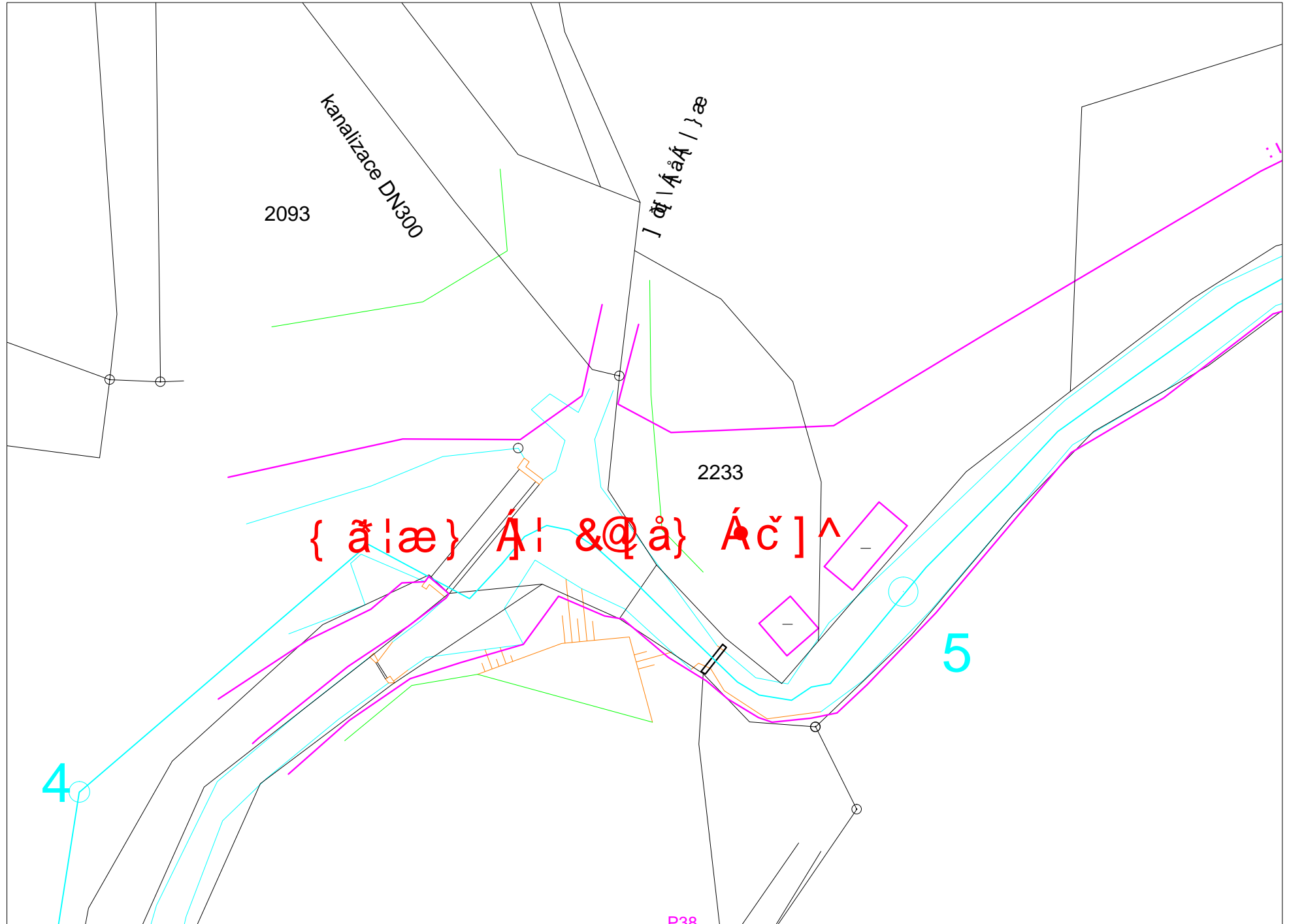
není

HODNOCENÍ

Není nutné opatření, není nutný rybí přechod

REALIZOVATELNOST vyřešeno

GEI FHGEÄRÒZÁÚÁ7PUPÒT ÄPÖE ÒÜÜS ÁUVUSÄHÎÊIJÁÈ{



ID VODNÍHO TOKU: 200076697 SOUŘADNICE X JTSK: -696036,24 Y JTSK: -1148358,85

## ZÁKLADNÍ PARAMETRY PŘÍČNÉ PŘEKÁŽKY

DRUH	pohyblivý	SPÁD [m]	
TVAR	přímý	STŘ. DÉLKA [m]	3,5
TYP	se strmým vzduš. lícem -přep.p		
VLASTNÍK	nezjištěn		

## POPIS

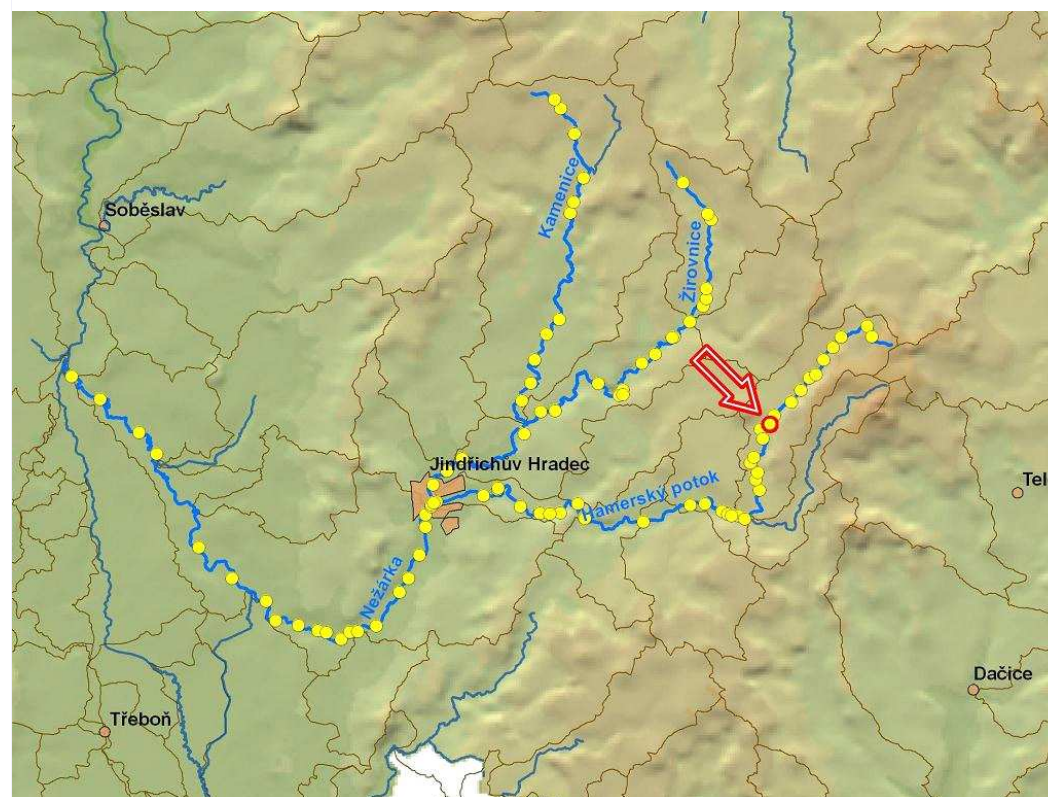
Stavidlo původně sloužící společně s náhonem bývalému mlýnu. V současné době není funkční.

## VAZBA NA ADMINISTRATIVNÍ ČLENĚNÍ

KÓD KRAJE	03	NÁZEV KRAJE	Jihočeský
KÓD OKRESU	3303	NÁZEV OKRESU	Jindřichův Hradec
KÓD ORP	06052	NÁZEV ORP	Jindřichův Hradec
KÓD OBCE	4998	NÁZEV OBCE	Zahrádky
KÓD ST.Ú.	06052	NÁZEV ST.Ú.	Městský úřad Jindřichův Hradec - Stavební úřad

## VAZBA NA HYDROLOGICKÉ ČLENĚNÍ POVODÍ

ČÍSLO HYDROL.POŘ.	107030340	ÚSEK HR. ČLENĚNÍ VODNÍHO TOKU	1178300
ÚTVAR POVRCH.VOD	11783000	Hamerský potok po soutok s tokem Studenský potok	



ID VODNÍHO TOKU: 200076697

SOUŘADNICE X JTSK: -696036,24 Y JTSK: -1148358,85

**ELEKTRÁRNY** - nejsou

**PROPUSTI** - nejsou

#### FOTODOKUMENTACE S POPISEM

Pohled na stavidlo



Pravý břeh s původním náhonem



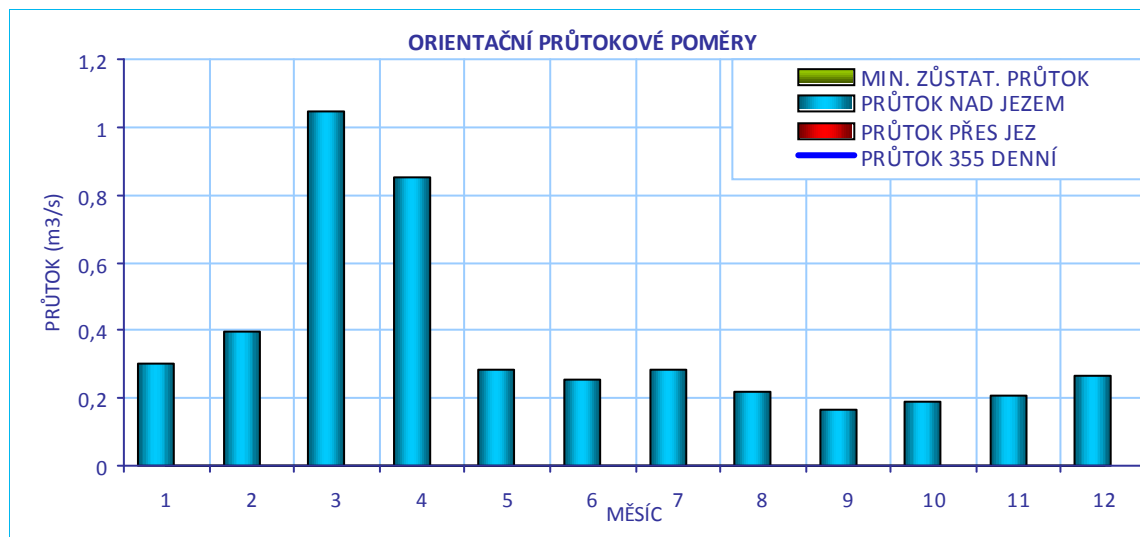
Ústí do náhonu





ID VODNÍHO TOKU: 200076697

SOUŘADNICE X JTSK: -696036,24 Y JTSK: -1148358,85

**CÍLOVÉ RYBÍ SPOLEČENSTVO**

SPOLEČENSTVO RYB	lipanové pásmo
RYBNÉ VODY	kaprové vody

**VODÁCKÉ PODMÍNKY**

SPORT. PROPUST	není
SJÍŽDĚNÍ	nehodnoceno - vodácky málo frekventovaný úsek
PŘETAŽENÍ	nehodnoceno - vodácky málo frekventovaný úsek
PŘENESENÍ	nehodnoceno - vodácky málo frekventovaný úsek
<b>ZHODNOCENÍ A NÁVRH</b>	Vzhledem k tomu, že se jedná o vodácky méně využívaný úsek, je stávající stav vyhovující.

ID VODNÍHO TOKU: 200076697

SOUŘADNICE X JTSK: -696036,24 Y JTSK: -1148358,85

## IDENTIFIKACE PARCEL VE VZTAHU K NAVRHOVANÉMU ŘEŠENÍ

POZEMEK	BŘEH/TOK	ID KAT.Ú.	KATASTR	PARC. ČÍSLO	VÝMĚRA	DRUH POZEMKU	ČÍSLO LV	PODÍL	VLASTNÍK
koryto toku	TOK	790249	KN	2182	6218	vodní plocha	266	1	Povodí Vltavy, státní podnik



## POTENCIÁLNĚ DOTČENÉ ÚZEMNÍ LIMITY

VELKOPLOŠNÁ CHRÁNĚNÁ ÚZEMÍ - nejsou

PŘÍRODNÍ PARK - není

NATURA - není

MALOPLOŠNÁ ZVLÁŠTĚ CHRÁNĚNÁ ÚZEMÍ - nejsou

DALŠÍ LIMITY ÚZEMÍ - nejsou

ID VODNÍHO TOKU: 200076697

SOUŘADNICE X JTSK: -696036,24 Y JTSK: -1148358,85

## ŘEŠENÍ MIGRAČNÍ PROSTUPNOSTI

STÁVAJÍCÍ STAV		VAZBA NA PLÁNY OBLASTI POVODÍ A KONCEPCI MIGRAČNÍHO ZPRŮCHODNĚNÍ	
RYBÍ PŘECHOD	není	ID OPATŘENÍ	NÁZEV do 2015
POPIS		Bude řešeno po roce 2015	
DOKUMENTACE	Není k dispozici.	Úsek toku patří mezi prioritní v koncepci zprůchodnění říční sítě ČR v rovině nadregionálního biokoridoru: ne národního úseku toku: ne	
NAVRHOVANÝ STAV			
ZPŮSOB ŘEŠENÍ	migrační rampa	UMÍSTĚNÍ	vlevo
POPIS ŘEŠENÍ	Stavidlo tvoří migračně neprůchodnou překážku. Vzhledem k tomu, že okolní úsek hamerského potoka je poměrně zachovalý navrhujeme zprůchodnění řešit pomocí migrační rampy u levého břehu šíře 2 m a délky 5 m. Cenu odhadujeme na 0,5 mil. Kč.		
INVEST. NÁKLADY	500 000 Kč		
VYJÁDRĚNÍ DOTČENÝCH OSOB A FIREM	není		
HODNOCENÍ	Zahájení jednání, jiné technické řešení	REALIZOVATELNOST	stupeň II

GEI FHGEASÄÖUWÜÖX ÄPÖT ÖÜÜS ÁUVUSÄHÍ ÊÍ FÁÈ {

660/22

2

{ ä | æ } Á ^ ] ! & @ á } .. Á cæ ã | [

N24/P39  
FDÁ ä | æ } ö Á æ ] æ

521

\ È Æ æ @ | á \ ^

] æ \

1

æ

2235

ID VODNÍHO TOKU: 200076697 SOUŘADNICE X JTSK: -691997,68 Y JTSK: -1143406,71

## ZÁKLADNÍ PARAMETRY PŘÍČNÉ PŘEKÁŽKY

DRUH	pohyblivý	SPÁD [m]	
TVAR	přímý	STŘ. DÉLKA [m]	1,35
TYP	se strmým vzduš. lícem -přep.p		
VLASTNÍK	nezjištěn		

## POPIS

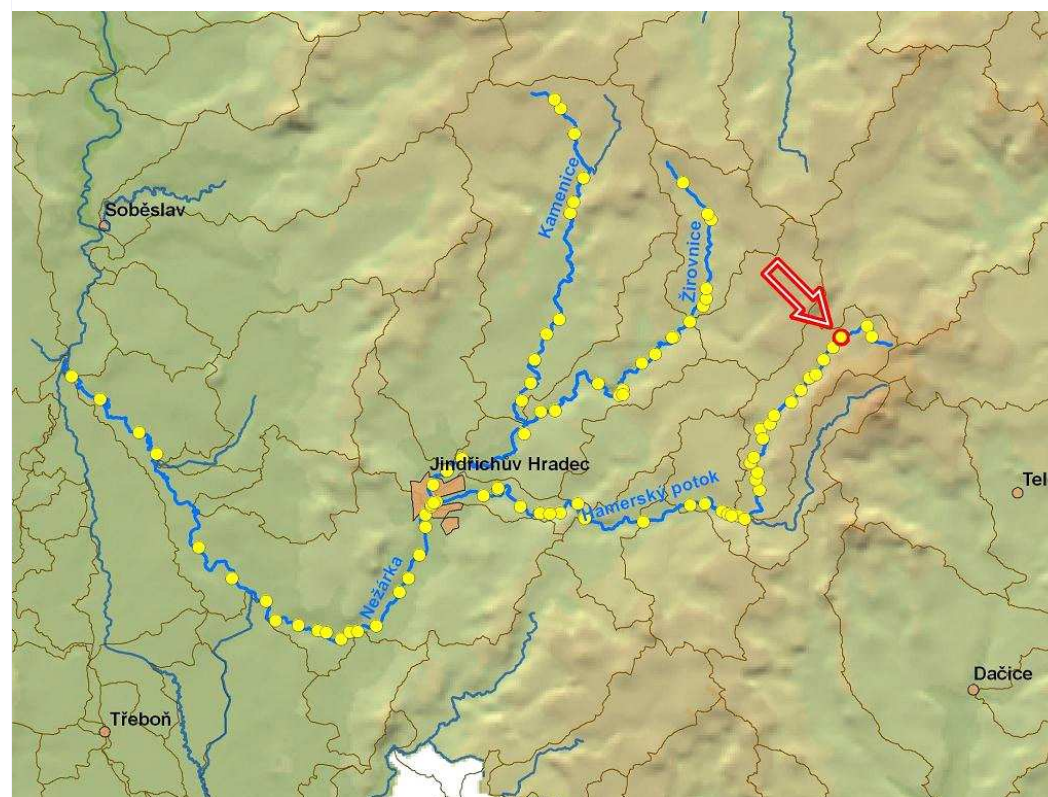
Jde o dřevěné hradítko umístěné mezi kamenné pilíře. Stavidlo je zde patrně bez jakéhokoliv účelu.

## VAZBA NA ADMINISTRATIVNÍ ČLENĚNÍ

KÓD KRAJE	10	NÁZEV KRAJE	Vysočina
KÓD OKRESU	3707	NÁZEV OKRESU	Jihlava
KÓD ORP	05967	NÁZEV ORP	Jihlava
KÓD OBCE	4872	NÁZEV OBCE	Kaliště
KÓD ST.Ú.	00114	NÁZEV ST.Ú.	Úřad městyse Batelov - Stavební úřad
KÓD OBCE	4749	NÁZEV OBCE	Jihlávka
KÓD ST.Ú.	00114	NÁZEV ST.Ú.	Úřad městyse Batelov - Stavební úřad

## VAZBA NA HYDROLOGICKÉ ČLENĚNÍ POVODÍ

ČÍSLO HYDROL.POŘ.	107030320	ÚSEK HR. ČLENĚNÍ VODNÍHO TOKU	1178100
ÚTVAR POVRCH.VOD	11783000	Hamerský potok po soutok s tokem Studenský potok	



ID VODNÍHO TOKU: 200076697

SOUŘADNICE X JTSK: -691997,68 Y JTSK: -1143406,71

**ELEKTRÁRNY** - nejsou

**PROPUSTI** - nejsou

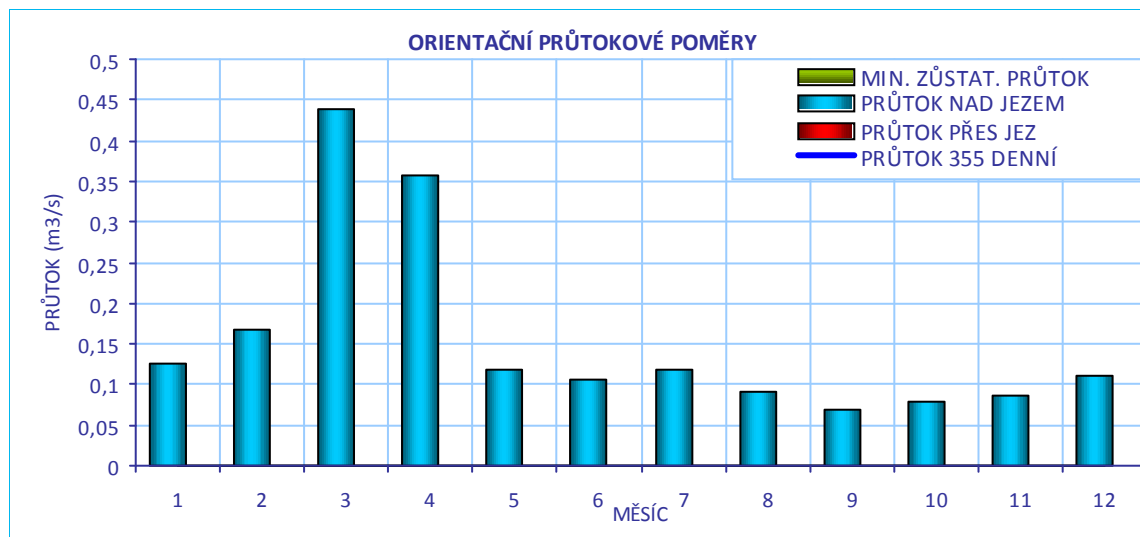
#### FOTODOKUMENTACE S POPISEM

Pohled na stavidlo



ID VODNÍHO TOKU: 200076697

SOUŘADNICE X JTSK: -691997,68 Y JTSK: -1143406,71

**CÍLOVÉ RYBÍ SPOLEČENSTVO**

SPOLEČENSTVO RYB	lipanové pásmo
RYBNÉ VODY	kaprové vody

**VODÁCKÉ PODMÍNKY**

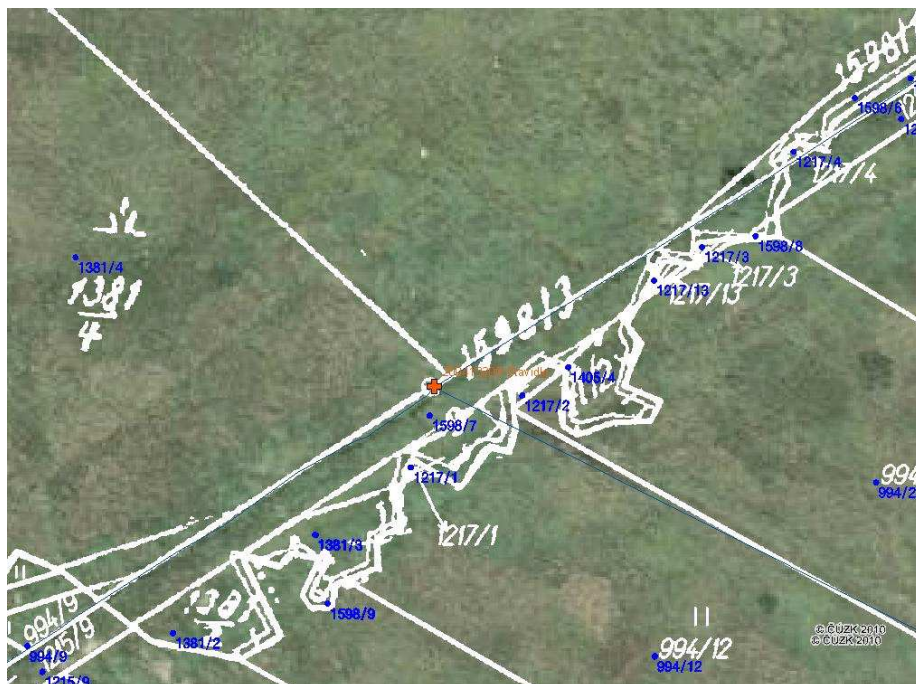
SPORT. PROPUST	není
SJÍŽDĚNÍ	nehodnoceno - vodácky málo frekventovaný úsek
PŘETAŽENÍ	nehodnoceno - vodácky málo frekventovaný úsek
PŘENESENÍ	nehodnoceno - vodácky málo frekventovaný úsek
<b>ZHODNOCENÍ A NÁVRH</b>	Vzhledem k tomu, že se jedná o vodácky méně využívaný úsek, je stávající stav vyhovující.

ID VODNÍHO TOKU: 200076697

SOUŘADNICE X JTSK: -691997,68 Y JTSK: -1143406,71

## IDENTIFIKACE PARCEL VE VZTAHU K NAVRHOVANÉMU ŘEŠENÍ

POZEMEK	BŘEH/TOK	ID KAT.Ú.	KATASTR	PARC. ČÍSLO	VÝMĚRA	DRUH POZEMKU	ČÍSLO LV	PODÍL	VLASTNÍK
koryto toku	TOK	659924	PK	1598/7	745	vodní plocha			nezjištěn



## POTENCIÁLNĚ DOTČENÉ ÚZEMNÍ LIMITY

VELKOPLOŠNÁ CHRÁNĚNÁ ÚZEMÍ - nejsou

PŘÍRODNÍ PARK - není

NATURA - není

## MALOPLOŠNÁ ZVLÁŠTĚ CHRÁNĚNÁ ÚZEMÍ

NÁZEV	<input type="text" value="Rašeliniště Kaliště"/>	KATEGORIE	<input type="text" value="PR"/>
DŮVOD	<input type="text" value="Ostřicová louka s vzácnou květenou"/>		

DALŠÍ LIMITY ÚZEMÍ - nejsou



ID VODNÍHO TOKU: 200076697

SOUŘADNICE X JTSK: -691997,68 Y JTSK: -1143406,71

## ŘEŠENÍ MIGRAČNÍ PROSTUPNOSTI

## STÁVAJÍCÍ STAV

RYBÍ PŘECHOD

není

POPIS

VAZBA NA PLÁNY OBLASTI POVODÍ A KONCEPCI MIGRAČNÍHO ZPRŮCHODNĚNÍ

ID OPATŘENÍ	NÁZEV	do 2015
HV110055	Revitalizace Hamerského potoka	ano

Úsek toku patří mezi prioritní v koncepci zprůchodnění říční sítě ČR v rovině nadregionálního biokoridoru: ne      národního úseku toku: ne

DOKUMENTACE

Není k dispozici.

## NAVRHOVANÝ STAV

ZPŮSOB ŘEŠENÍ

UMÍSTĚNÍ

POPIS ŘEŠENÍ

Migrační prostupnost je řešena komplexně v rámci projektu Analýza aplikace PBPO horního toku Kamenice, Žirovnice a Hamerského potoka - část 4.

INVEST. NÁKLADY

0 Kč

VYJÁDŘENÍ  
DOTČENÝCH OSOB A  
FIREM

není

HODNOCENÍ

Zpracování projektové dokumentace, jiné technické řešení

REALIZOVATELNOST vyřešeno

GEI FHGEJÄÜVOEXÖŠUÄPÖET ÒÜÜS ÁUVUSÄÄ GÊ I Í ÁÈ {

