

STUDIE PROVEDITELNOSTI ZPRŮCHODNĚNÍ MIGRAČNÍCH PŘEKÁŽEK NA VODNÍCH TOCÍCH V POVODÍ VLTAVY

POŘIZOVATEL:



POVODÍ VLTAVY, STÁTNÍ PODNIK

**HOLEČKOVA 8
150 24 PRAHA 5**

ZHOTOVITEL:



VODOHOSPODÁŘSKÝ ROZVOJ A VÝSTAVBA, A.S.

**DIVIZE 02
NÁBŘEŽNÍ 4
150 56 PRAHA 5**

**Zpracovali: Ing. Kateřina K. Hánová
RNDr. Milan Hladík, PhD.
Ing. Robin Hála
Ing. Martin Tomek
Kateřina Halamková**

**Schválil: Ing. Jan Cihlář
ředitel divize 02**

V Praze, dne

OBSAH

Seznam zpracovaných katalogových listů migračních překážek

vodní tok Blanice

Id jevu	Název jevu	Říční km
200402401	Kamenný práh	3.890
200401037	Nový Mlýn I.	6.600
200401039	Libež	8.370
200402403	Hrádek	11.171
200057985	Fantův mlýn	12.130
200401043	Blanický mlýn	14.520
200402445	Vlašim u stadionu	17.777
200057986	Panský (Vlašim)	18.674
200057988	U kamenného mostu (Vlašim)	19.038
200058003	U Znosimské brány (Vlašim)	20.336
200401041	Vítův mlýn	26.391
200402452	Nové Mlýny (Ostrov)	28.183
999993177	Stupeň pod silničním mostem	33.350
200402453	Louňovice	36.731
999993214	Smrštov koupaliště	38.500
200402455	Předbořice	41.354
200057974	Kamberk	43.122
200401126	Kamberk - Zlaté hory	44.122
200402457	Šebířov	49.030
200402459	Šelmberk	53.291
200402462	Nový Mlýn II:	57.990
200402463	K Novému Mlýnu	58.323
200402465	Stupeň Na Borotíně	59.000
200402467	Na Borotíně	59.136

Seznam použitých zkratek

Zkratka	Vysvětlivka
AOPK ČR	Agentura ochrany přírody a krajiny České republiky
Č.HYDROL.POŘ.	Číslo hydrologického pořadí
ČHMÚ	Český hydrometeorologický ústav
ČHP	Číslo hydrologického pořadí
ČOV	Čistírna odpadních vod
ČR	Česká republika
DSP	Dokumentace pro stavební povolení
DUR	Dokumentace k územnímu rozhodnutí
ES	Evropské společenství
EU	Evropská unie
CHKO	Chráněná krajinná oblast
ID	Identifikátor objektu
Id jevu	Identifikátor objektu v informačním systému (ISYPO) Povodí Vltavy, státní podnik
KN	Katastr nemovitostí
KÚ	Katastrální území
LB	Levý břeh
LV	List vlastnictví
MKOL	Mezinárodní komise pro ochranu Labe
MŘ	Manipulační řád
MVE	Malá vodní elektrárna
Mze	Ministerstvo zemědělství
MZP	Minimální zůstatkový průtok v korytě vodního toku, stanovený v povolení k NPV pro odběr MVE
MŽP	Ministerstvo životního prostředí
Název jevu	Název objektu v informačním systému
NPR	Národní přírodní rezervace
NPV	Nakládání s povrchovými vodami
OPŽP	Operační program Životní prostředí
ORP	Obec s rozšířenou působností
PARC.ČÍSLO	Parcelní číslo
PB	Pravý břeh
PB PPO	Přírodě blízká protipovodňová opatření
PD	Projektová dokumentace
PHP	Plán hlavních povodí
PK	Pozemkový katastr
PLA	Povodí Labe, státní podnik

Seznam použitých zkratk

Zkratka	Vysvětlivka
POP	Plány oblasti povodí
PPO	Protipovodňová ochrana
PRVKUK	Plán rozvoje vodovodů a kanalizace kraje
PVL	Povodí Vltavy, státní podnik
Q270	Průtok, který je dosažen nebo překročen 270 dní v roce
Q355	Průtok, který je dosažen nebo překročen 355 dní v roce
Qmax	Maximální odběr (hltnost) turbin v m ³ /s
Qmin	Nejmenší možný odběr MVE
RP	Rybí přechod
RSV	Rámcová směrnice 2000/60/ES
RVT	Revitalizační opatření
Ř.KM	Říční kilometr
SJM	Společné jmění manželské
ST.Ú.	Místně příslušný stavební úřad
STŘ.DÉLKA	Střední délka příčné překážky v m
ÚSEK HR. ČLENĚNÍ VT	Úsek hrubého členění vodního toku
ÚTVAR POV	Útvar povrchových vod
VN	Vodní nádrž
VRV	Vodohospodářský rozvoj a výstavba a.s.
VÚV	Výzkumný ústav vodohospodářský T.G. Masaryka, veřejná výzkumná instituce
X JTSK	Polohopis objektu - souřadnice X v systému S-JTSK
Y JTSK	Polohopis objektu - souřadnice Y v systému S-JTSK
ZVHS	Zemědělská vodohospodářská správa

ID VODNÍHO TOKU: 200085401 SOUŘADNICE X JTSK: -710781,1 Y JTSK: -1081888,43

ZÁKLADNÍ PARAMETRY PŘÍČNÉ PŘEKÁŽKY

DRUH	pevný	SPÁD [m]	0,3
TVAR	přímý	STŘ. DÉLKA [m]	
TYP	nezjištěn		
VLASTNÍK	Pěnkava Václav, Pražského povstání 1995, Benešov		

POPIS

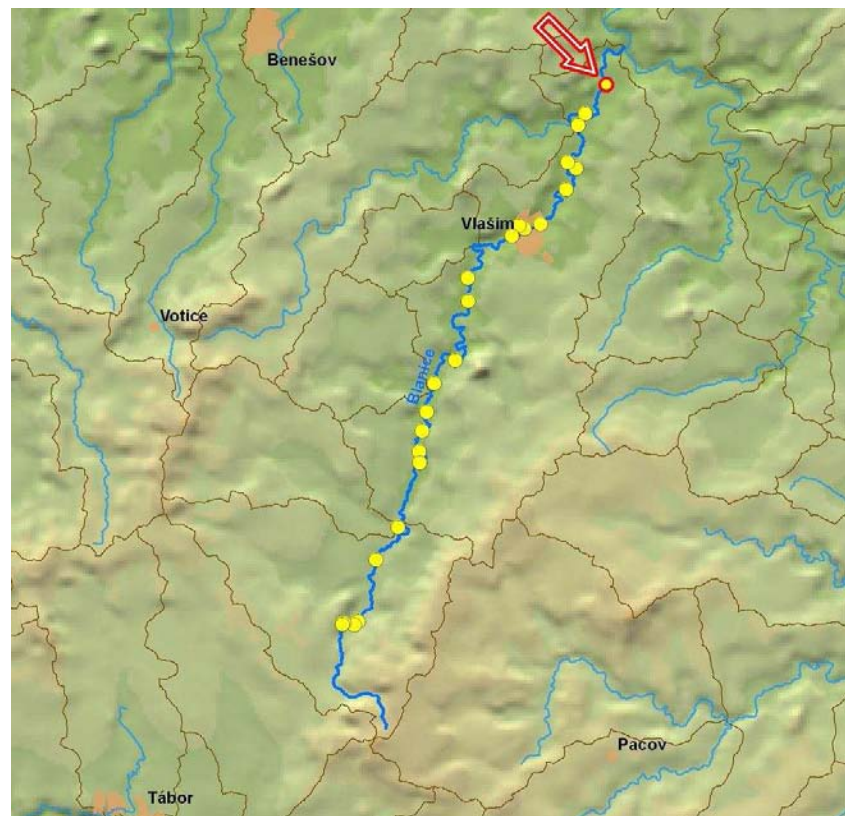
Jedná se o migračně průchodný práh o délce 15 m a spádu přibližně 0,3 m, který původně naváděl vodu ke Krupičkovu mlýnu. V náhonu je nyní udržován pouze asanační průtok. Práh je pravidelně udržován.

VAZBA NA ADMINISTRATIVNÍ ČLENĚNÍ

KÓD KRAJE	02	NÁZEV KRAJE	Středočeský
KÓD OKRESU	3201	NÁZEV OKRESU	Benešov
KÓD ORP	18354	NÁZEV ORP	Vlašim
KÓD OBCE	2771	NÁZEV OBCE	Všechlapy
KÓD ST.Ú.	02626	NÁZEV ST.Ú.	Úřad městyse Divišov - Stavební úřad

VAZBA NA HYDROLOGICKÉ ČLENĚNÍ POVODÍ

ČÍSLO HYDROL.POŘ.	109030920	ÚSEK HR. ČLENĚNÍ VODNÍHO TOKU	1281200
ÚTVAR POVRCH.VOD	12812000	Blanice po ústí do toku Sázava	



ID VODNÍHO TOKU: 200085401

SOUŘADNICE X JTSK: -710781,1 Y JTSK: -1081888,43

ELEKTRÁRNY - nejsou**PROPUSTI** - nejsou**FOTODOKUMENTACE S POPISEM**

Celkový pohled na práh



Detail prahu

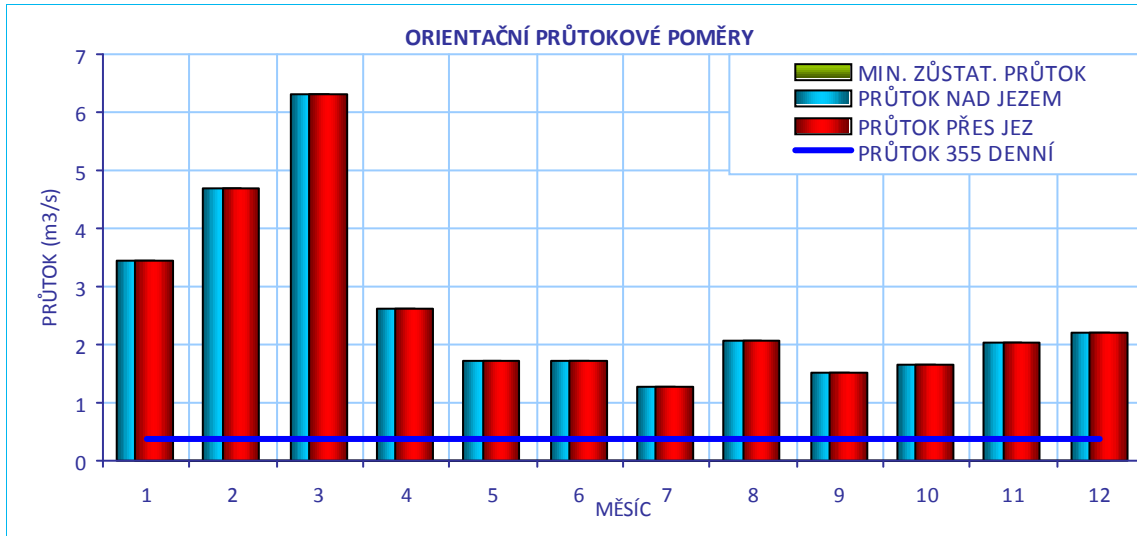


Pohled k ústí bývalého náhonu



ID VODNÍHO TOKU: 200085401

SOUŘADNICE X JTSK: -710781,1 Y JTSK: -1081888,43

**CÍLOVÉ RYBÍ SPOLEČENSTVO**

SPOLEČENSTVO RYB	parmové pásmo
RYBNÉ VODY	kaprové vody

VODÁCKÉ PODMÍNKY


SPORT. PROPUST	není
SJÍŽDĚNÍ	nehodnoceno - vodácky málo frekventovaný úsek
PŘETAŽENÍ	nehodnoceno - vodácky málo frekventovaný úsek
PŘENESENÍ	nehodnoceno - vodácky málo frekventovaný úsek
ZHODNOCENÍ A NÁVRH	Vzhledem k tomu, že se jedná o vodácky méně využívaný úsek, je stávající stav vyhovující.

ID VODNÍHO TOKU: 200085401

SOUŘADNICE X JTSK: -710781,1 Y JTSK: -1081888,43

IDENTIFIKACE PARCEL VE VZTAHU K NAVRHOVANÉMU ŘEŠENÍ

POZEMEK	BŘEH/TOK	ID KAT.Ú.	KATASTR	PARC. ČÍSLO	VÝMĚRA	DRUH POZEMKU	ČÍSLO LV	PODÍL	VLASTNÍK
koryto toku	TOK	787043	KN	1871/1	15685	vodní plocha	22	1	Povodí Vltavy, státní podnik
koryto toku	TOK	792187	KN	1498/1	13914	vodní plocha	45	1	Povodí Vltavy, státní podnik



POTENCIÁLNĚ DOTČENÉ ÚZEMNÍ LIMITY

VELKOPLOŠNÁ CHRÁNĚNÁ ÚZEMÍ	- nejsou
PŘÍRODNÍ PARK	- není
NATURA	- není
MALOPLOŠNÁ ZVLÁŠTĚ CHRÁNĚNÁ ÚZEMÍ	- nejsou
DALŠÍ LIMITY ÚZEMÍ	- nejsou

ID VODNÍHO TOKU: 200085401

SOUŘADNICE X JTSK: -710781,1 Y JTSK: -1081888,43

ŘEŠENÍ MIGRAČNÍ PROSTUPNOSTI

STÁVAJÍCÍ STAV

RYBÍ PŘECHOD

není

POPIS

VAZBA NA PLÁNY OBLASTI POVODÍ A KONCEPCI MIGRAČNÍHO ZPRŮCHODNĚNÍ

ID OPATŘENÍ NÁZEV do 2015

DV110106 Udržení trvalé prostupnosti stupně u dálnice řkm 4,1 ne

Úsek toku patří mezi prioritní v koncepci zprůchodnění říční sítě ČR v rovině

nadregionálního biokoridoru: ne národního úseku toku: ano

DOKUMENTACE

není k dispozici

NAVRHOVANÝ STAV

ZPŮSOB ŘEŠENÍ

UMÍSTĚNÍ

POPIS ŘEŠENÍ

Migračně průchodný práh, není nutné navrhovat žádné opatření.

INVEST. NÁKLADY

0 Kč

VYJÁDRĚNÍ
DOTČENÝCH OSOB A
FIREM

HODNOCENÍ

Není nutné opatření, není nutný rybí přechod

REALIZOVATELNOST vyřešeno

ID VODNÍHO TOKU: 200085401 SOUŘADNICE X JTSK: -711856,98 Y JTSK: -1083393,58

ZÁKLADNÍ PARAMETRY PŘÍČNÉ PŘEKÁŽKY

DRUH	pevný	SPÁD [m]	1,8
TVAR	přímý	STŘ. DÉLKA [m]	32,51
TYP	nezjištěn		
VLASTNÍK	p. Mareš		

POPIS

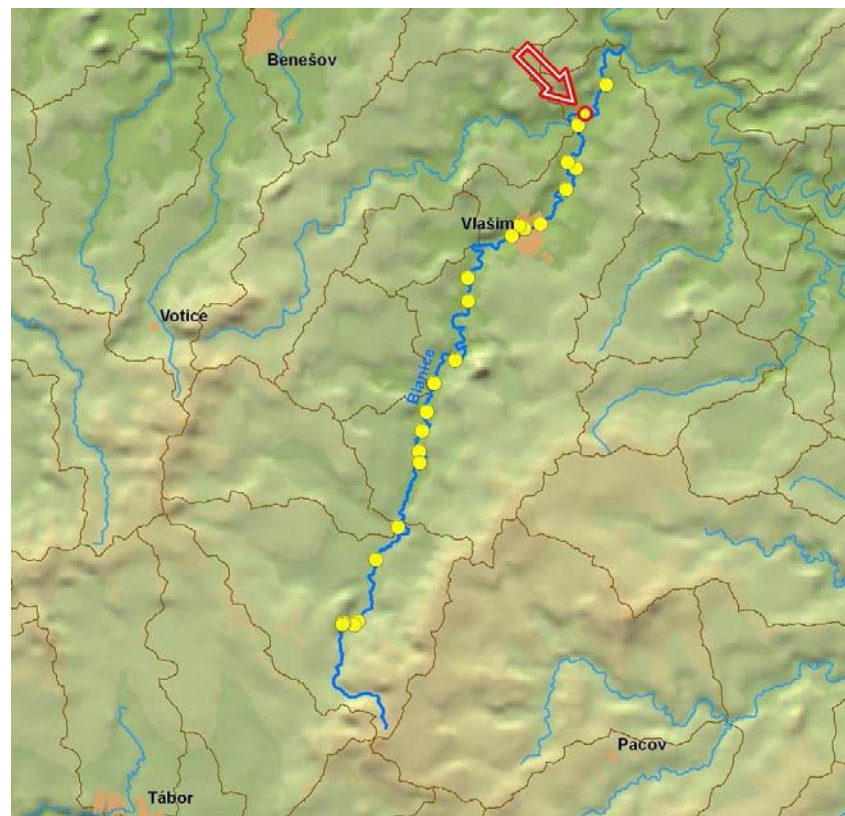
Jedná se o pevný přímý jez o délce 45 m a spádu 1,8 m v majetku p. Mareše. Jez je umístěn šikmo na osu toku, pravé zavázání je umístěno výše proti proudu. Pod jezem se nachází brod. Na levé straně začíná krátký náhon k MVE o Q_{max} ... MZP je stanoven odhadem na 370 l/s . Před MVE je jalový přepad, odpadní kanál má délku 200 m. Na jezu i pod ním jsou zapojené nánosy.

VAZBA NA ADMINISTRATIVNÍ ČLENĚNÍ

KÓD KRAJE	02	NÁZEV KRAJE	Středočeský
KÓD OKRESU	3201	NÁZEV OKRESU	Benešov
KÓD ORP	18354	NÁZEV ORP	Vlašim
KÓD OBCE	2847	NÁZEV OBCE	Libež
KÓD ST.Ú.	18354	NÁZEV ST.Ú.	Městský úřad Vlašim - Stavební úřad
KÓD OBCE	2771	NÁZEV OBCE	Všechlapy
KÓD ST.Ú.	02626	NÁZEV ST.Ú.	Úřad městyse Divišov - Stavební úřad

VAZBA NA HYDROLOGICKÉ ČLENĚNÍ POVODÍ

ČÍSLO HYDROL.POŘ.	109030920	ÚSEK HR. ČLENĚNÍ VODNÍHO TOKU	1281200
ÚTVAR POVRCH.VOD	12812000	Blanice po ústí do toku Sázava	



ID VODNÍHO TOKU: 200085401

SOUŘADNICE X JTSK: -711856,98 Y JTSK: -1083393,58

ELEKTRÁRNY - celkem 1

ID	200401038	POLOHA	vpravo	UMÍSTĚNÍ	u jezu	TYP TURBINY	nezjištěn	ODBĚR MAX (MIN) [m ³ /s]	? (?)
VÝKON INSTAL.(REÁLNÝ)[kW]			? (?)	POZNÁMKA	Parametry nebyly zjištěny.				
DRŽITEL LICENCE (VLASTNÍK)	Mareš Miloslav								

PROPUSTI - nejsou**FOTODOKUMENTACE S POPISEM**

Pohled na tok pod jezem



Pohled na jez s nadjezím

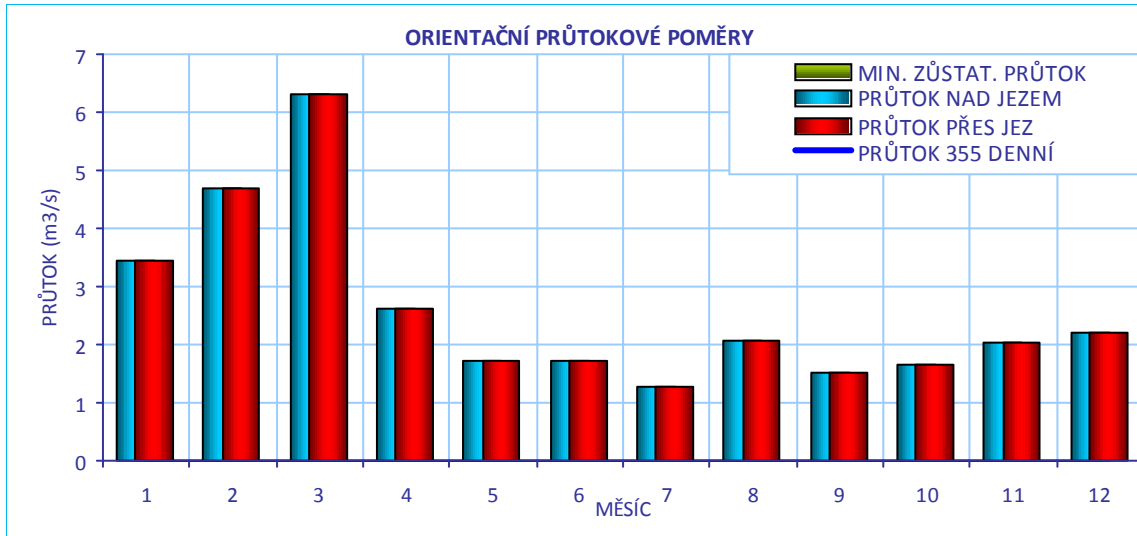


Jalová propust, nalevo budova mlýnu s MVE



ID VODNÍHO TOKU: 200085401

SOUŘADNICE X JTSK: -711856,98 Y JTSK: -1083393,58

**CÍLOVÉ RYBÍ SPOLEČENSTVO**

SPOLEČENSTVO RYB	parmové pásmo
RYBNÉ VODY	kaprové vody

VODÁCKÉ PODMÍNKY

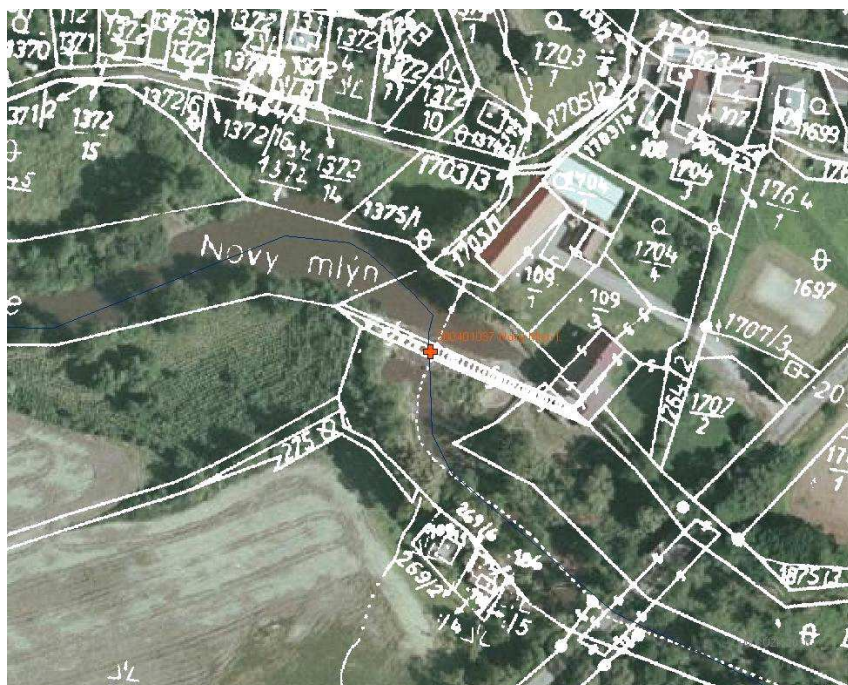
SPORT. PROPUST	není
SJÍŽDĚNÍ	nehodnoceno - vodácky málo frekventovaný úsek
PŘETAŽENÍ	nehodnoceno - vodácky málo frekventovaný úsek
PŘENESENÍ	nehodnoceno - vodácky málo frekventovaný úsek
ZHODNOCENÍ A NÁVRH	Vzhledem k tomu, že se jedná o vodácky méně využívaný úsek, je stávající stav vyhovující.

ID VODNÍHO TOKU: 200085401

SOUŘADNICE X JTSK: -711856,98 Y JTSK: -1083393,58

IDENTIFIKACE PARCEL VE VZTAHU K NAVRHOVANÉMU ŘEŠENÍ

POZEMEK	BŘEH/TOK	ID KAT.Ú.	KATASTR	PARC. ČÍSLO	VÝMĚRA	DRUH POZEMKU	ČÍSLO LV	PODÍL	VLASTNÍK
MVE - stavba	LB	787043	KN	st. 109/3	1531	zastavěná plocha a nádvoří	148	1	Mareš Miloslav a Marešová Jarmila
koryto toku	TOK	787043	KN	1875/1	6423	vodní plocha	22	1	Povodí Vltavy, státní podnik
koryto toku	TOK	682675	KN	1447/2	6595	vodní plocha	269	1	Povodí Vltavy, státní podnik
koryto toku	TOK	682675	KN	1445/9	71622	vodní plocha	269	1	Povodí Vltavy, státní podnik



POTENCIÁLNĚ DOTČENÉ ÚZEMNÍ LIMITY

VELKOPLOŠNÁ CHRÁNĚNÁ ÚZEMÍ	- nejsou
PŘÍRODNÍ PARK	- není
NATURA	- není
MALOPLOŠNÁ ZVLÁŠTĚ CHRÁNĚNÁ ÚZEMÍ	- nejsou
DALŠÍ LIMITY ÚZEMÍ	- nejsou

ID VODNÍHO TOKU: 200085401

SOUŘADNICE X JTSK: -711856,98 Y JTSK: -1083393,58

ŘEŠENÍ MIGRAČNÍ PROSTUPNOSTI

STÁVAJÍCÍ STAV

RYBÍ PŘECHOD

není

POPIS

VAZBA NA PLÁNY OBLASTI POVODÍ A KONCEPCI MIGRAČNÍHO ZPRŮCHODNĚNÍ

ID OPATŘENÍ	NÁZEV	do 2015
DV110105	Zprostupnění stupně Nový mlýn řkm 6,6	ne
Úsek toku patří mezi prioritní v koncepci zprůchodnění říční sítě ČR v rovině nadregionálního biokoridoru: ne národního úseku toku: ano		

DOKUMENTACE

není k dispozici

NAVRHOVANÝ STAV

ZPŮSOB ŘEŠENÍ

migrační rampa nebo bypas

UMÍSTĚNÍ

pravý břeh

POPIS ŘEŠENÍ

Jez je migračně neprůchodný. Vhodným řešením je migrační rampa nebo bypas na pravém břehu. Při vhodné úpravě podjezí je možné vybudovat RP v korytě toku bez nároku na pozemky, tuto variantu proto doporučujeme i vzhledem k napjaté průtokové situaci. Doporučujeme použít na návrhový průtok celý MZP, šířka RP bude přibližně 2,5 m. Cenu RP lze odhadnout na 2,7 mil Kč.

INVEST. NÁKLADY

2 700 000 Kč

VYJÁDŘENÍ
DOTČENÝCH OSOB A
FIREM

P. Mareš, tel.:605 777 775, nemá prostředky na investici do RP, ale je ochoten o věci dále jednat v případě, že by jej chtěl investovat někdo jiný.

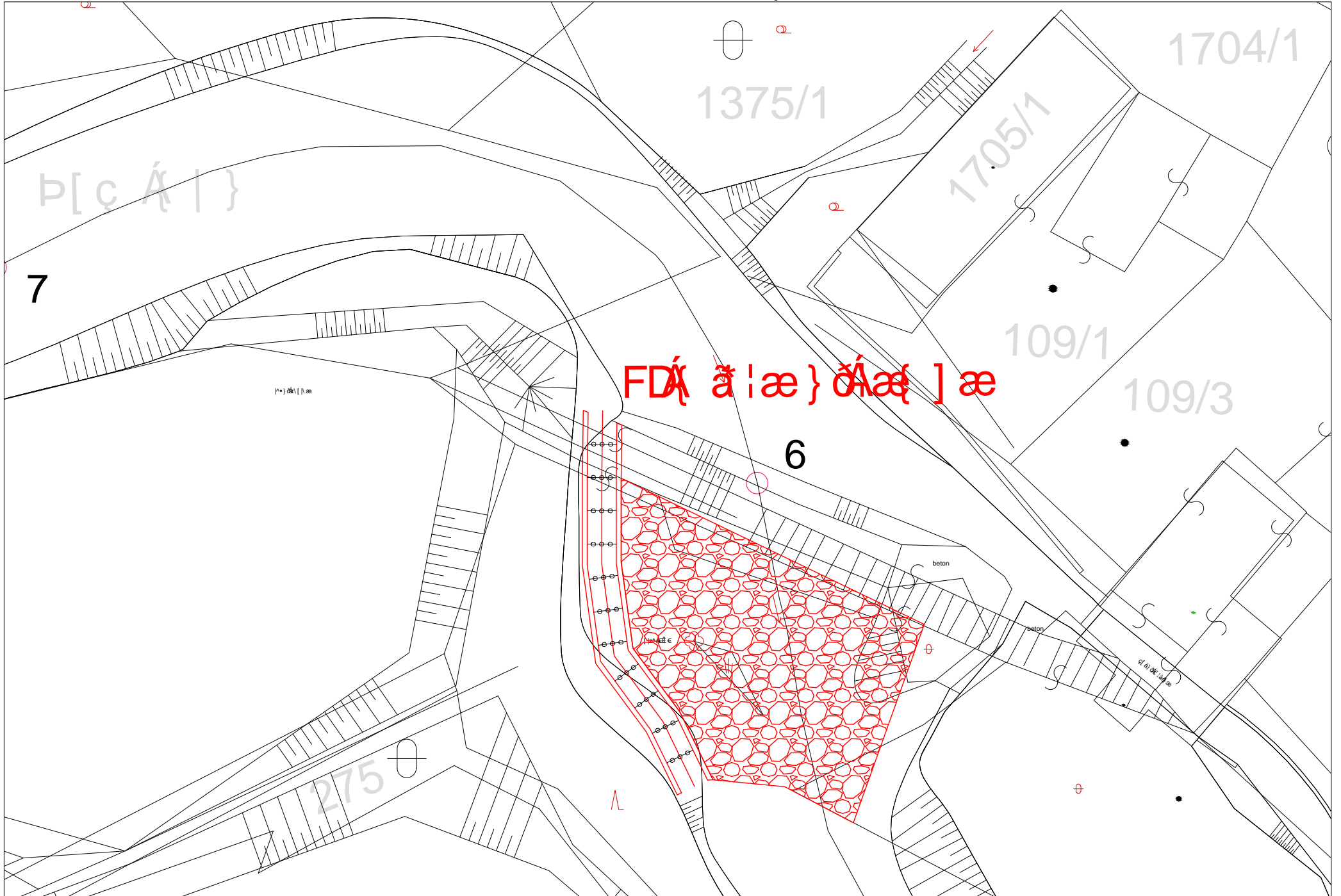
HODNOCENÍ

Zahájení jednání, jiné technické řešení

REALIZOVATELNOST

stupeň III

GEI EFHI AP UX AT Š P [C A | } OVA Š O E OVA E EA È { È



ID VODNÍHO TOKU: 200085401 SOUŘADNICE X JTSK: -712222,15 Y JTSK: -1083987,89

ZÁKLADNÍ PARAMETRY PŘÍČNÉ PŘEKÁŽKY

DRUH	pevný	SPÁD [m]	2
TVAR	přímý	STŘ. DÉLKA [m]	
TYP	nezjištěn		
VLASTNÍK	p. Hromas		

POPIS

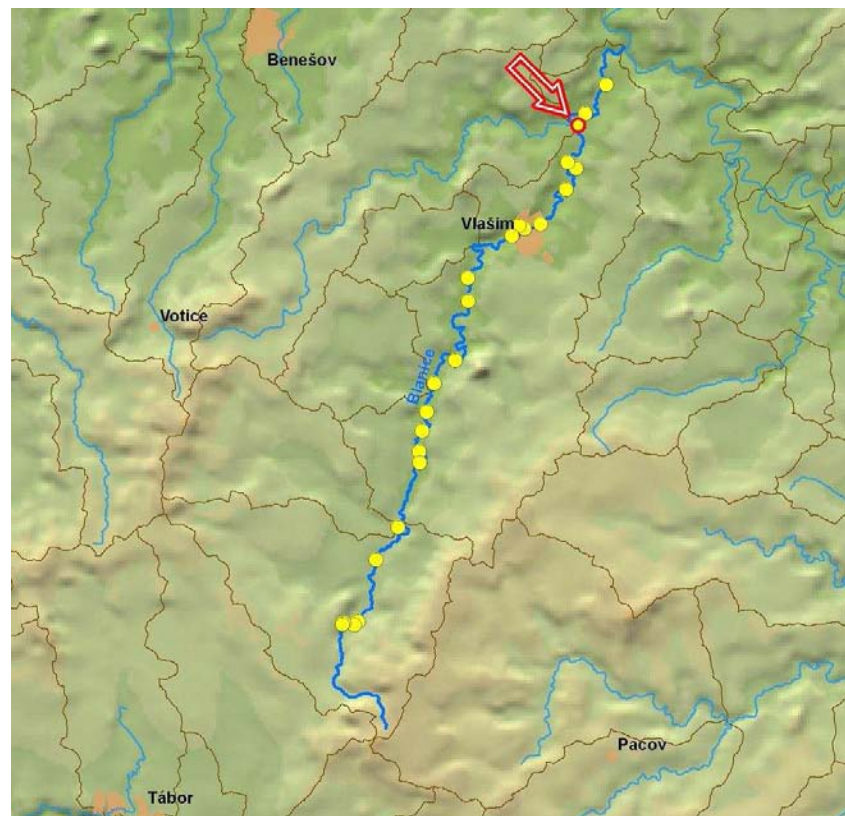
Jedná se o pevný přímý jez v délce 35 m a spádu 2 m. Majitelem jezu je p. Hromas. Vlevo začíná náhon o délce přibližně 250 m na MVE o Q_{max} 0,6 m³/s, MZP je stanoven na 365 l/s. Jez je částečně poškozený, zejména pravá strana.

VAZBA NA ADMINISTRATIVNÍ ČLENĚNÍ

KÓD KRAJE	02	NÁZEV KRAJE	Středočeský
KÓD OKRESU	3201	NÁZEV OKRESU	Benešov
KÓD ORP	18354	NÁZEV ORP	Vlašim
KÓD OBCE	2847	NÁZEV OBCE	Libež
KÓD ST.Ú.	18354	NÁZEV ST.Ú.	Městský úřad Vlašim - Stavební úřad

VAZBA NA HYDROLOGICKÉ ČLENĚNÍ POVODÍ

ČÍSLO HYDROL.POŘ.	109030760	ÚSEK HR. ČLENĚNÍ VODNÍHO TOKU	1279600
ÚTVAR POVRCH.VOD	12812000	Blanice po ústí do toku Sázava	



ID VODNÍHO TOKU: 200085401 SOUŘADNICE X JTSK: -712222,15 Y JTSK: -1083987,89

ELEKTRÁRNY - celkem 1

ID	200401040	POLOHA	vlevo	UMÍSTĚNÍ	u jezu	TYP TURBINY	Francisova turbína	ODBĚR MAX (MIN) [m ³ /s]	0,6 (0,365)
		VÝKON INSTAL.(REÁLNÝ)[kW]		? (?)	POZNÁMKA				
		DRŽITEL LICENCE (VLASTNÍK)	Václav Hromas						

PROPUSTI - nejsou**FOTODOKUMENTACE S POPISEM**

Pohled na hranu jezu



Pravá část jezu



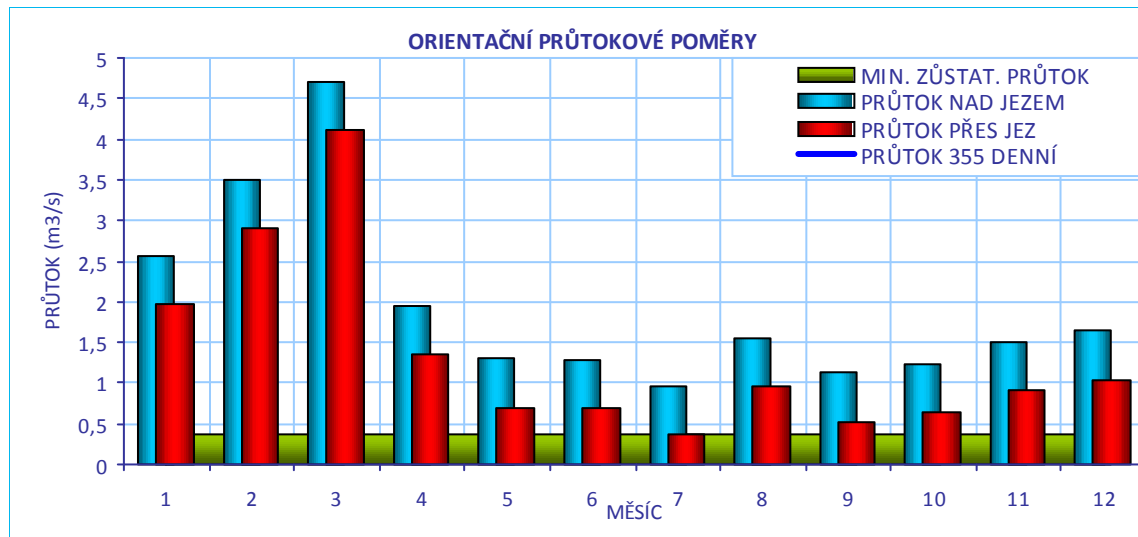
Zavázání levé strany do břehu



ID VODNÍHO TOKU: 200085401

SOUŘADNICE X JTSK: -712222,15 Y JTSK: -1083987,89

Jalová propust na levém břehu

**CÍLOVÉ RYBÍ SPOLEČENSTVO**

SPOLEČENSTVO RYB	parmové pásmo
RYBNÉ VODY	kaprové vody

VODÁCKÉ PODMÍNKY

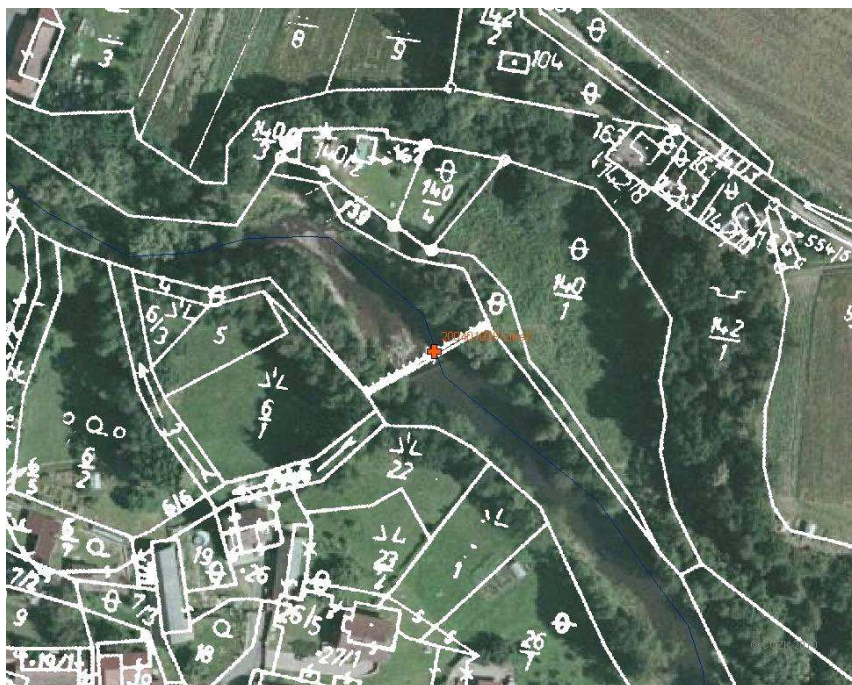
SPORT. PROPUST	není
SJÍŽDĚNÍ	nehodnoceno - vodácky málo frekventovaný úsek
PŘETAŽENÍ	nehodnoceno - vodácky málo frekventovaný úsek
PŘENESENÍ	nehodnoceno - vodácky málo frekventovaný úsek
ZHODNOCENÍ A NÁVRH	Vzhledem k tomu, že se jedná o vodácky méně využívaný úsek, je stávající stav vyhovující.

ID VODNÍHO TOKU: 200085401

SOUŘADNICE X JTSK: -712222,15 Y JTSK: -1083987,89

IDENTIFIKACE PARCEL VE VZTAHU K NAVRHOVANÉMU ŘEŠENÍ

POZEMEK	BŘEH/TOK	ID KAT.Ú.	KATASTR	PARC. ČÍSLO	VÝMĚRA	DRUH POZEMKU	ČÍSLO LV	PODÍL	VLASTNÍK
MVE - stavba	LB	682675	KN	st. 26	1118	zastavěná plocha a nádvoří	310	1/4,3/4	Hromas Václav, Hromasová Jitka Mgr.
koryto toku	TOK	682675	KN	1445/9	71622	vodní plocha	269	1	Povodí Vltavy, státní podnik



POTENCIÁLNĚ DOTČENÉ ÚZEMNÍ LIMITY

VELKOPLOŠNÁ CHRÁNĚNÁ ÚZEMÍ	- nejsou
PŘÍRODNÍ PARK	- není
NATURA	- není
MALOPLOŠNÁ ZVLÁŠTĚ CHRÁNĚNÁ ÚZEMÍ	- nejsou
DALŠÍ LIMITY ÚZEMÍ	- nejsou

ID VODNÍHO TOKU: 200085401

SOUŘADNICE X JTSK: -712222,15 Y JTSK: -1083987,89

ŘEŠENÍ MIGRAČNÍ PROSTUPNOSTI

STÁVAJÍCÍ STAV

RYBÍ PŘECHOD

není

POPIS

VAZBA NA PLÁNY OBLASTI POVODÍ A KONCEPCI MIGRAČNÍHO ZPRŮCHODNĚNÍ

ID OPATŘENÍ NÁZEV do 2015

DV110104 Zprostupnění stupně Libež řkm 8,3 ne

Úsek toku patří mezi prioritní v koncepci zprůchodnění říční sítě ČR v rovině nadregionálního biokoridoru: ne národního úseku toku: ano

DOKUMENTACE

není k dispozici

NAVRHOVANÝ STAV

ZPŮSOB ŘEŠENÍ

migrační rampa

UMÍSTĚNÍ

vpravo

POPIS ŘEŠENÍ

Jez je migračně neprůchodný. Doporučeným řešením je migrační rampa v tělese jezu na pravé straně. Její výstavbou by se zároveň zpevnila poškozená část jezu. Při návrhovém průtoku okolo 250 l/s (doporučujeme využít celý MZP) je šířka RP přibližně 2,5 m a při délce 40 m (doporučený průměrný spád 1/20) lze cenu odhadnout na 3 mil Kč.

INVEST. NÁKLADY

3 000 000 Kč

VYJÁDŘENÍ
DOTČENÝCH OSOB A
FIREM

p. Václav Hromas, tel.: 607 961 134
Majitel je ochoten investovat RP z vlastních prostředků a dále o věci jednat.

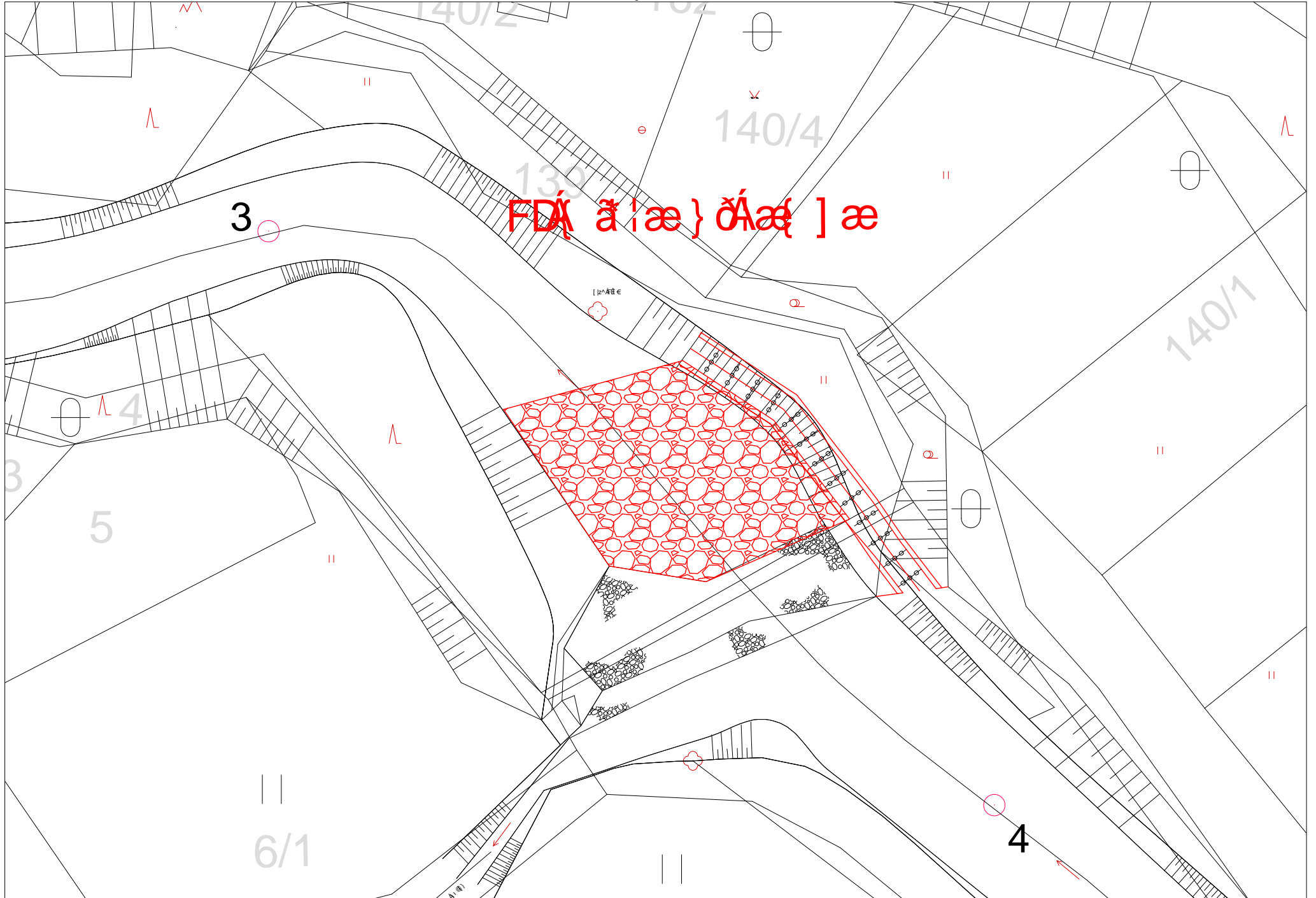
HODNOCENÍ

Zahájení jednání, jiné technické řešení

REALIZOVATELNOST

stupeň III

ΓΕΕΙ ΕΦΕΗ ΑΨΟΟΖ ΑΨΟΨΕ ΟΟΑΑ ΕΗ ΕΑΕ { Ε



ΡΔΑ ἄ | αε } ὄΑαε] αε

3

4

6/1

5

4

140/4

140/1

139

140/2

102

ΕΑΑΕ

3

θ

||

||

||

||

||

Λ

Λ

θ

θ

ρ

ρ

∨

Λ

Α(Β)

ID VODNÍHO TOKU: 200085401 SOUŘADNICE X JTSK: -712754,18 Y JTSK: -1085896,99

ZÁKLADNÍ PARAMETRY PŘÍČNÉ PŘEKÁŽKY

DRUH	pevný	SPÁD [m]	1,8
TVAR	přímý	STŘ. DÉLKA [m]	19,21
TYP	nezjištěn		
VLASTNÍK	p. Srb		

POPIS

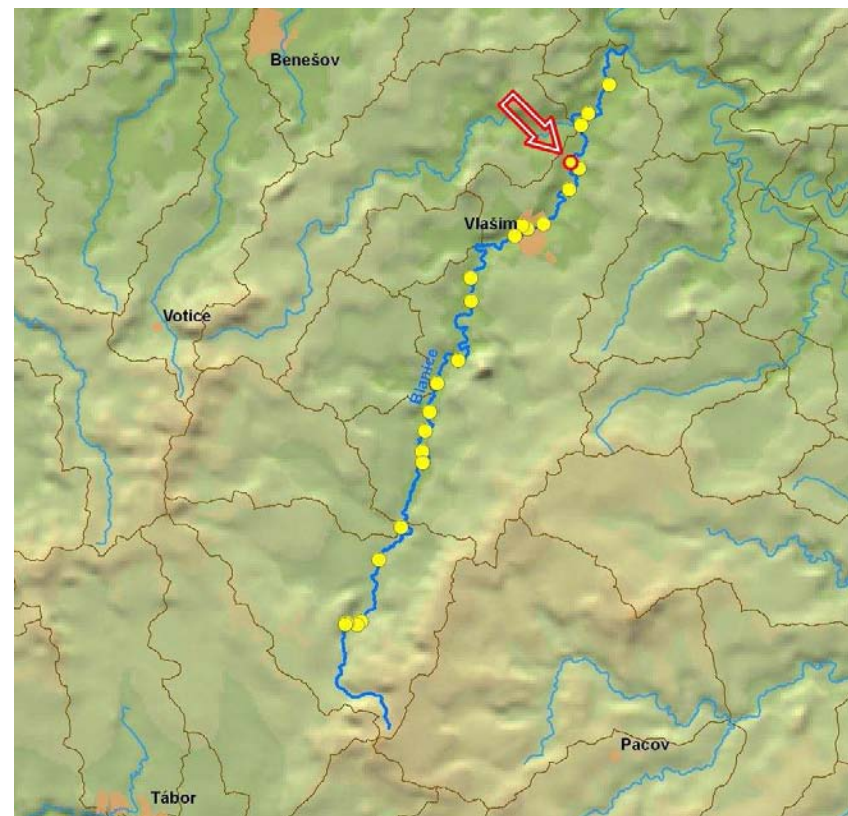
Jedná se o pevný přímý jez o délce 19 m v majetku p. Srba a se spádem přibližně 1,8 m. Na levé straně je náhon k MVE o Q_{max} 1,5 m³/s??? MZP je stanoven pouze na povinnost udržovat v korytu průtok vody.

VAZBA NA ADMINISTRATIVNÍ ČLENĚNÍ

KÓD KRAJE		NÁZEV KRAJE	
KÓD OKRESU		NÁZEV OKRESU	
KÓD ORP		NÁZEV ORP	
KÓD OBCE	2909	NÁZEV OBCE	
KÓD ST.Ú.		NÁZEV ST.Ú.	
KÓD KRAJE	02	NÁZEV KRAJE	Středočeský
KÓD OKRESU	3201	NÁZEV OKRESU	Benešov
KÓD ORP	18354	NÁZEV ORP	Vlašim
KÓD OBCE	2938	NÁZEV OBCE	Ctiboř
KÓD ST.Ú.	18354	NÁZEV ST.Ú.	Městský úřad Vlašim - Stavební úřad

VAZBA NA HYDROLOGICKÉ ČLENĚNÍ POVODÍ

ČÍSLO HYDROL.POŘ.	109030760	ÚSEK HR. ČLENĚNÍ VODNÍHO TOKU	1279600
ÚTVAR POVRCH.VOD	12812000	Blanice po ústí do toku Sázava	



ID VODNÍHO TOKU: 200085401 SOUŘADNICE X JTSK: -712754,18 Y JTSK: -1085896,99

ELEKTRÁRNY - celkem 1


ID	999999982	POLOHA	vlevo	UMÍSTĚNÍ	na náhonu	TYP TURBINY	nezjištěn	ODBĚR MAX (MIN) [m ³ /s]	1,5 (?)
VÝKON INSTAL.(REÁLNÝ)[kW]		? (?)	POZNÁMKA	Pozemek MVE nedohledán.					
DRŽITEL LICENCE (VLASTNÍK)	p. Srbová								

PROPUSTI - nejsou**FOTODOKUMENTACE S POPISEM**

Pohled na jez z podjezí



brod, v pozadí jez

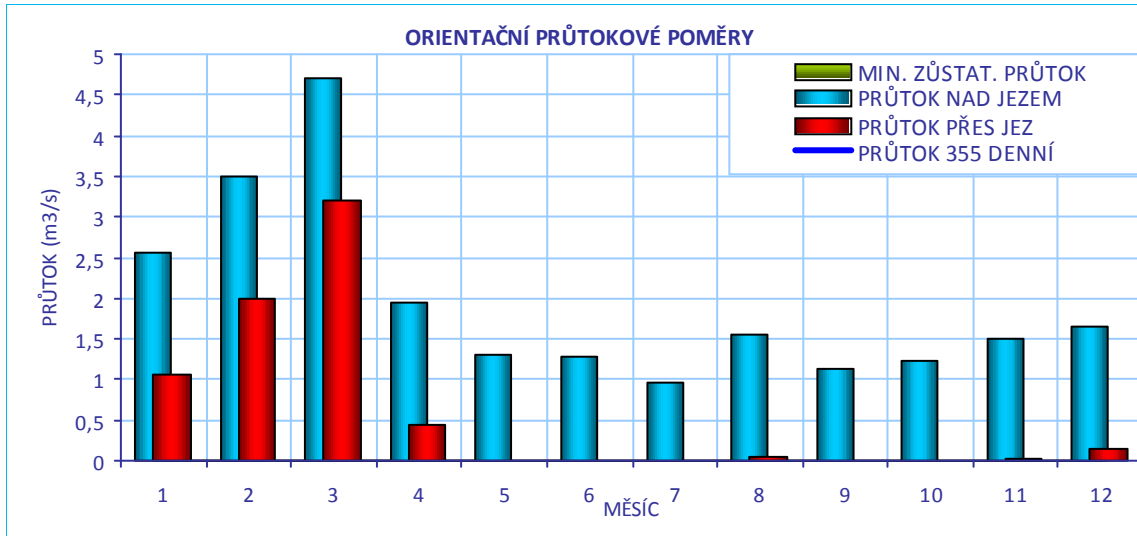


Odpad od MVE



ID VODNÍHO TOKU: 200085401

SOUŘADNICE X JTSK: -712754,18 Y JTSK: -1085896,99

**CÍLOVÉ RYBÍ SPOLEČENSTVO**

SPOLEČENSTVO RYB	parmové pásmo
RYBNÉ VODY	kaprové vody

VODÁCKÉ PODMÍNKY

SPORT. PROPUST	není
SJÍŽDĚNÍ	nehodnoceno - vodácky málo frekventovaný úsek
PŘETAŽENÍ	nehodnoceno - vodácky málo frekventovaný úsek
PŘENESENÍ	nehodnoceno - vodácky málo frekventovaný úsek
ZHODNOCENÍ A NÁVRH	Vzhledem k tomu, že se jedná o vodácky méně využívaný úsek, je stávající stav vyhovující.

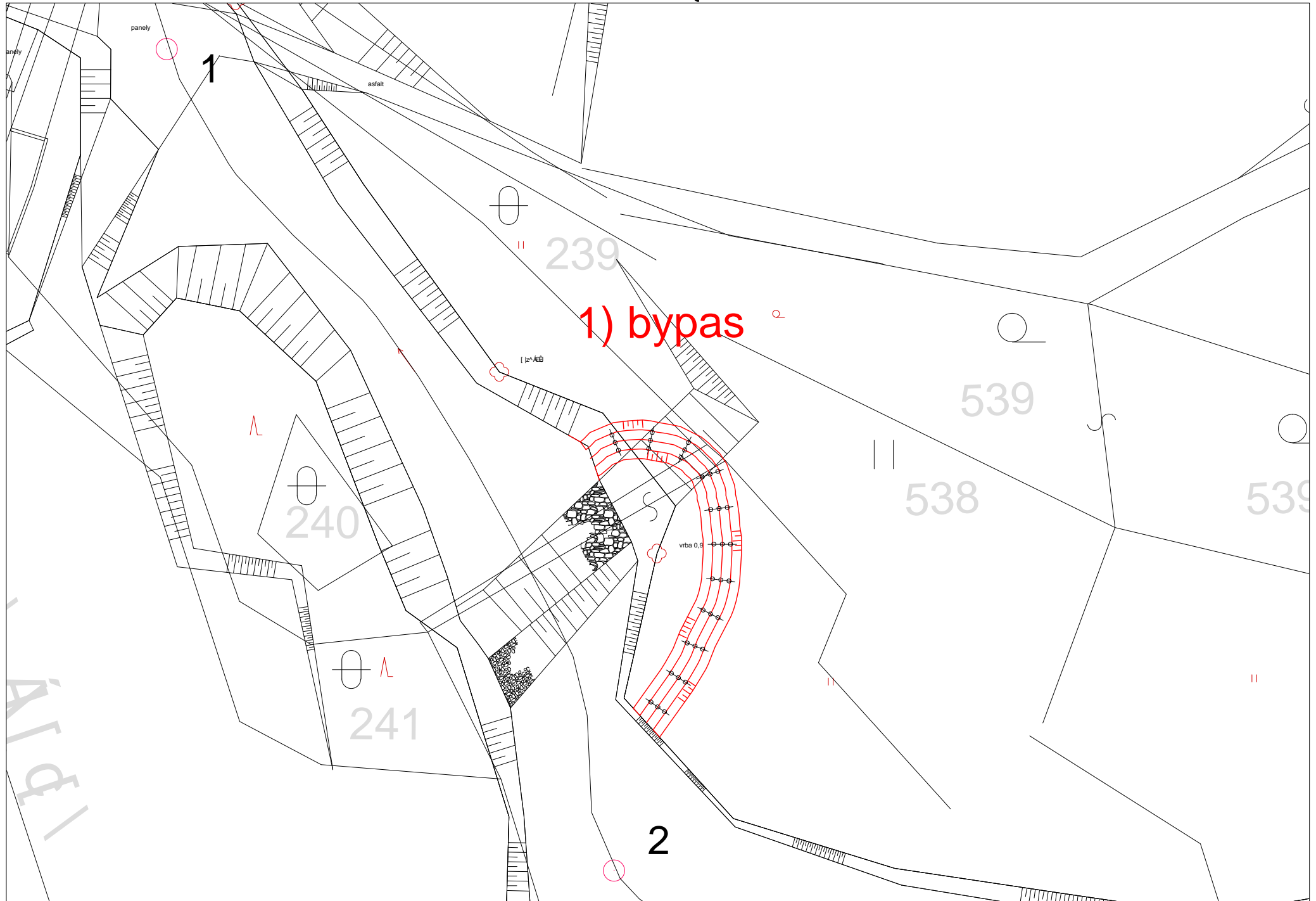
ID VODNÍHO TOKU: 200085401

SOUŘADNICE X JTSK: -712754,18 Y JTSK: -1085896,99

ŘEŠENÍ MIGRAČNÍ PROSTUPNOSTI

STÁVAJÍCÍ STAV		VAZBA NA PLÁNY OBLASTI POVODÍ A KONCEPCI MIGRAČNÍHO ZPRŮCHODNĚNÍ	
RYBÍ PŘECHOD	není	ID OPATŘENÍ	NÁZEV
POPIS		DV110102	Zprostupnění stupně Nemíž řkm 11,0
DOKUMENTACE	není k dispozici		do 2015
			ne
		Úsek toku patří mezi prioritní v koncepci zprůchodnění říční sítě ČR v rovině nadregionálního biokoridoru: ne národního úseku toku: ano	
NAVRHOVANÝ STAV			
ZPŮSOB ŘEŠENÍ	bypas	UMÍSTĚNÍ	vpravo
POPIS ŘEŠENÍ	Jez je migračně neprůchodný. V minulosti bylo několikrát řešeno dodržování asanačního průtoku v toku. Během místního šetření přes jez netekla žádná voda, podjezí však díky vzduť z níže položeného brodu bylo zavodněné. Vhodným řešením je vzhledem ke spádu jezu vybudování bypasu na pravém břehu. Vybudování RP by zároveň zaručilo asanační průtok. Navrhujeme návrhový průtok 200-300 l/s. Při tomto návrhovém průtoku, šířce RP m okolo 2 m a délce 40 m lze cenu RP odhadnout na 2,0 mil Kč. Pozemky v okolí toku vlastní pan Srba.		
INVEST. NÁKLADY	2 000 000 Kč		
VYJÁDŘENÍ DOTČENÝCH OSOB A FIREM	p. Srb, staví se odmítavě k řešení migrační průchodnosti, sám nehodlá RP investovat a obává se omezení provozu MVE. O záležitosti kolem MVE se stará dcera.		
HODNOCENÍ	Zahájení jednání, jiné technické řešení	REALIZOVATELNOST	stupeň III

ГЕЕ ЕГІ ЕНІР Ü7 ÖÖSÄÖŠÖP ÖÖÄFFËÏ FÄÈ { È



ID VODNÍHO TOKU: 200085401 SOUŘADNICE X JTSK: -712325,2 Y JTSK: -1086218,02

ZÁKLADNÍ PARAMETRY PŘÍČNÉ PŘEKÁŽKY

DRUH	pevný	SPÁD [m]	1,6
TVAR	přímý	STŘ. DÉLKA [m]	21,31
TYP	nezjištěn		
VLASTNÍK	manželé Fantovy		

POPIS

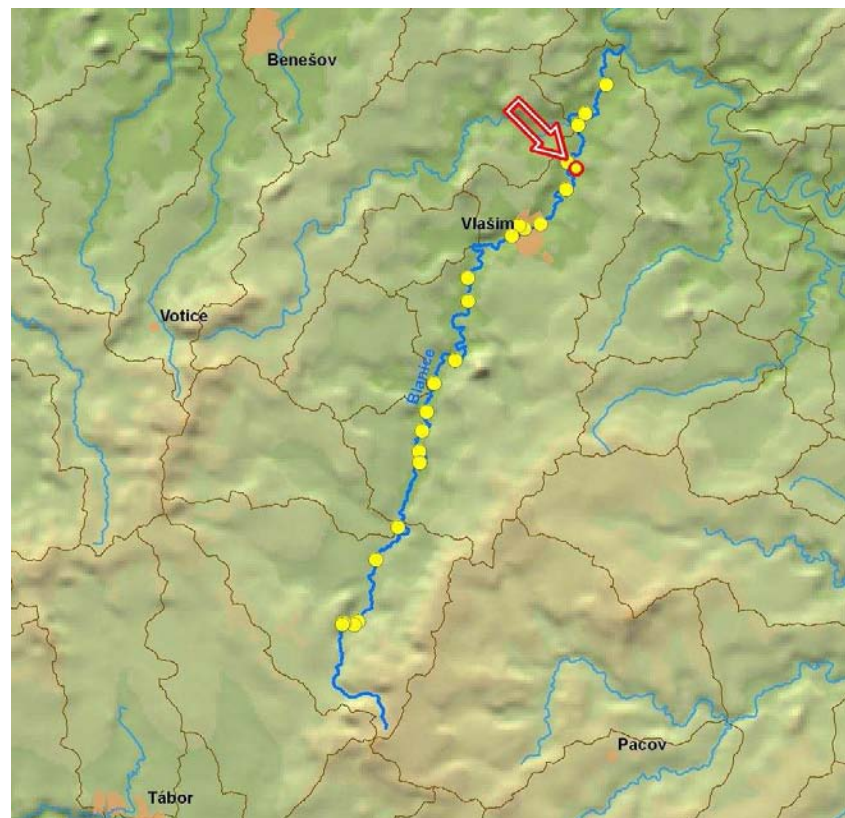
Jedná se o pevný přímý jez v majetku manželů Fantových. Délka jezu činí 21 m a spád přibližně 1,6 m. Na levé straně začíná náhon o délce 80 m k MVE o Q_{max} 1,25 m³/s, odpadní kanál má délku přibližně 250 m. MZP je stanoven na 0,282 m³/s neboli 4 cm paprsek přes jez. Jez je částečně poškozený, postupně opravovaný svépomocí.

VAZBA NA ADMINISTRATIVNÍ ČLENĚNÍ

KÓD KRAJE		NÁZEV KRAJE	
KÓD OKRESU		NÁZEV OKRESU	
KÓD ORP		NÁZEV ORP	
KÓD OBCE	2909	NÁZEV OBCE	
KÓD ST.Ú.		NÁZEV ST.Ú.	
KÓD KRAJE	02	NÁZEV KRAJE	Středočeský
KÓD OKRESU	3201	NÁZEV OKRESU	Benešov
KÓD ORP	18354	NÁZEV ORP	Vlašim
KÓD OBCE	2970	NÁZEV OBCE	Kladruby
KÓD ST.Ú.	18354	NÁZEV ST.Ú.	Městský úřad Vlašim - Stavební úřad
KÓD OBCE	2938	NÁZEV OBCE	Ctiboř
KÓD ST.Ú.	18354	NÁZEV ST.Ú.	Městský úřad Vlašim - Stavební úřad

VAZBA NA HYDROLOGICKÉ ČLENĚNÍ POVODÍ

ČÍSLO HYDROL.POŘ.	109030740	ÚSEK HR. ČLENĚNÍ VODNÍHO TOKU	1279400
ÚTVAR POVRCH.VOD	12812000	Blanice po ústí do toku Sázava	



ID VODNÍHO TOKU: 200085401


SOUŘADNICE X JTSK: -712325,2 Y JTSK: -1086218,02

ELEKTRÁRNY - celkem 1

ID	200059099	POLOHA	vlevo	UMÍSTĚNÍ	na náhonu	TYP TURBINY	nezjištěn	ODBĚR MAX (MIN) [m ³ /s]	1,25 (?)
		VÝKON INSTAL.(REÁLNÝ)[kW]		? (?)	POZNÁMKA				
		DRŽITEL LICENCE (VLASTNÍK)	Mgr Olga Fantová						

PROPUSTI - nejsou**FOTODOKUMENTACE S POPISEM**

Pohled na jez



Poškozené těleso jezu



Náhon



ID VODNÍHO TOKU: 200085401

SOUŘADNICE X JTSK: -712325,2 Y JTSK: -1086218,02


Pohled do nadjezí



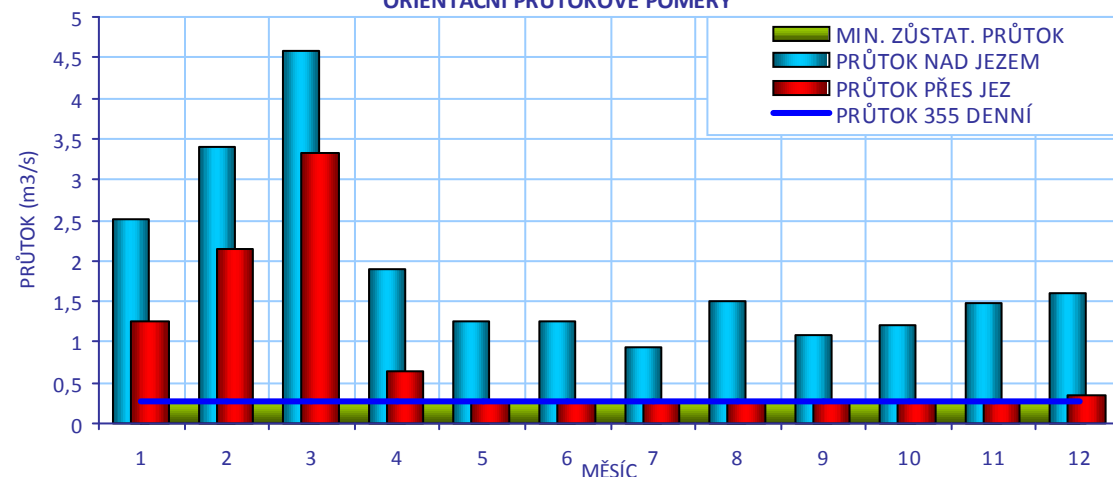
Budova bývalého mlýnu s MVE



Tok pod jezem



ORIENTAČNÍ PRŮTOKOVÉ POMĚRY



CÍLOVÉ RYBÍ SPOLEČENSTVO

SPOLEČENSTVO RYB

parmové pásmo

RYBNÉ VODY

kaprové vody

VODÁCKÉ PODMÍNKY

SPORT. PROPUST

není

SÍŽDĚNÍ

nehodnoceno - vodácky málo frekventovaný úsek

PŘETAŽENÍ

nehodnoceno - vodácky málo frekventovaný úsek

PŘENESENÍ

nehodnoceno - vodácky málo frekventovaný úsek

ZHODNOCENÍ A
NÁVRH

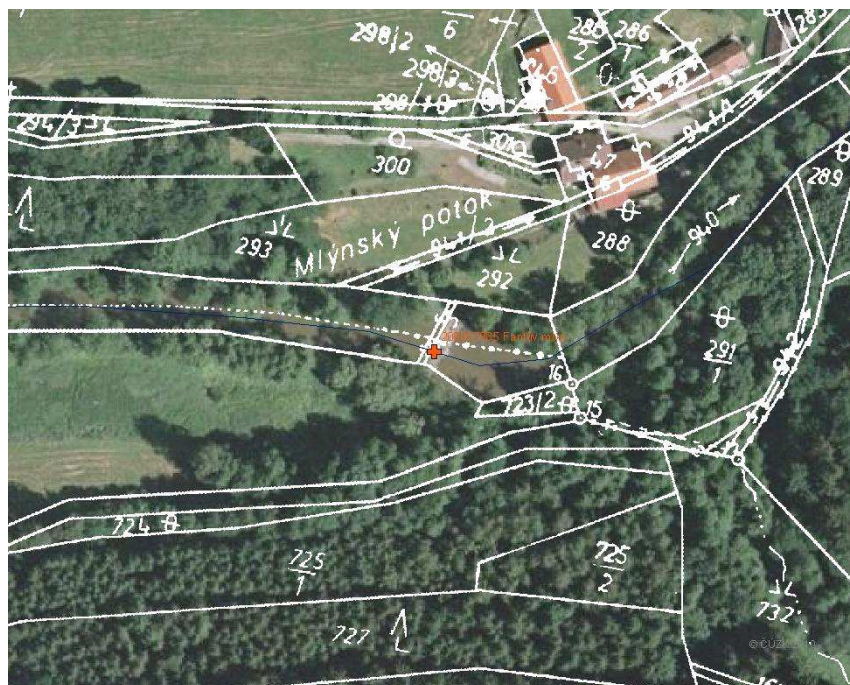
Vzhledem k tomu, že se jedná o vodácky méně využívaný úsek, je stávající stav vyhovující.

ID VODNÍHO TOKU: 200085401

SOUŘADNICE X JTSK: -712325,2 Y JTSK: -1086218,02

IDENTIFIKACE PARCEL VE VZTAHU K NAVRHOVANÉMU ŘEŠENÍ

POZEMEK	BŘEH/TOK	ID KAT.Ú.	KATASTR	PARC. ČÍSLO	VÝMĚRA	DRUH POZEMKU	ČÍSLO LV	PODÍL	VLASTNÍK
př. pozemek	PB	665312	PK	688/2	59765	trvalý travní porost			nezjištěn
MVE - stavba	LB	618004	KN	st. 47	1026	zastavěná plocha a nádvoří	253	1/2	Fantová Olga Mgr., Kakos Jiří
koryto toku	TOK	618004	KN	943	16078	vodní plocha	139	1	Povodí Vltavy, státní podnik
koryto toku	TOK	665312	KN	1653	15069	vodní plocha	98	1	Povodí Vltavy, státní podnik



POTENCIÁLNĚ DOTČENÉ ÚZEMNÍ LIMITY

VELKOPLOŠNÁ CHRÁNĚNÁ ÚZEMÍ	- nejsou
PŘÍRODNÍ PARK	- není
NATURA	- není
MALOPLOŠNÁ ZVLÁŠTĚ CHRÁNĚNÁ ÚZEMÍ	- nejsou
DALŠÍ LIMITY ÚZEMÍ	- nejsou

ID VODNÍHO TOKU: 200085401

SOUŘADNICE X JTSK: -712325,2 Y JTSK: -1086218,02

ŘEŠENÍ MIGRAČNÍ PROSTUPNOSTI

STÁVAJÍCÍ STAV

RYBÍ PŘECHOD

není

POPIS

VAZBA NA PLÁNY OBLASTI POVODÍ A KONCEPCI MIGRAČNÍHO ZPRŮCHODNĚNÍ

ID OPATŘENÍ	NÁZEV	do 2015
DV110101	Zprostupnění stupně Hrádek řkm 11,8	ne
Úsek toku patří mezi prioritní v koncepci zprůchodnění říční sítě ČR v rovině nadregionálního biokoridoru: ne národního úseku toku: ano		

DOKUMENTACE

není k dispozici

NAVRHOVANÝ STAV

ZPŮSOB ŘEŠENÍ

bypass

UMÍSTĚNÍ

vpravo

POPIS ŘEŠENÍ

Jez je migračně neprůchodný. Vhodným řešením je vzhledem ke spádu jezu vybudování bypassu na pravém břehu. Vybudování RP by zároveň zaručilo asanační průtok. Navrhujeme návrhový průtok 200 l/s. Při tomto návrhovém průtoku, šířce RP m okolo 2 m a délce 35 m lze cenu RP odhadnout na 1,75 mil Kč.

INVEST. NÁKLADY

1 750 000 Kč

VYJÁDŘENÍ

Byli přítomni oba manželé, tel.: 723 753 066, 317 843 607

DOTČENÝCH OSOB A FIREM

Na investici do RP nemají prostředky, ale v případě, že by ji zajistil jiný subjekt, jsou ochotni o věci dále jednat, zejména pokud bylo možné během výstavby RP opravit některé části jezu.

HODNOCENÍ

Zahájení jednání, jiné technické řešení

REALIZOVATELNOST

stupeň III

ID VODNÍHO TOKU: 200085401

SOUŘADNICE X JTSK: -712844,66 Y JTSK: -1087283,48

ZÁKLADNÍ PARAMETRY PŘÍČNÉ PŘEKÁŽKY

DRUH	pevný	SPÁD [m]	
TVAR	přímý	STŘ. DÉLKA [m]	15,14
TYP	nezjištěn		
VLASTNÍK	nezjištěn		

POPIS

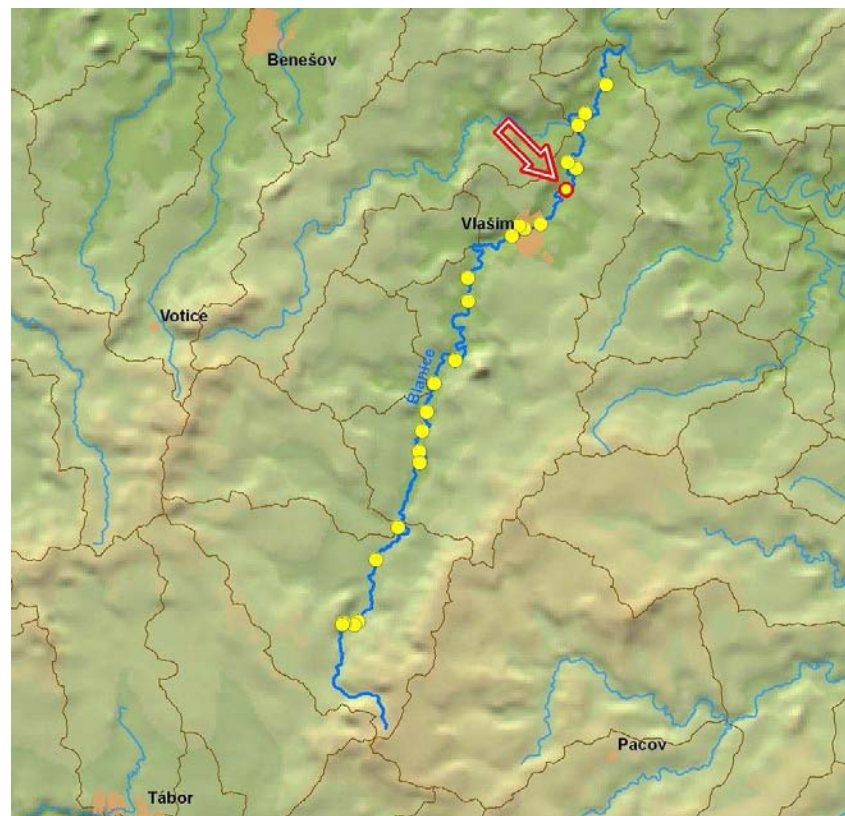
Jedná se o poškozený migračně průchodný jez, v současnosti charakteru balvanitého stupně. Není znám záměr na obnovu funkce.

VAZBA NA ADMINISTRATIVNÍ ČLENĚNÍ

KÓD KRAJE	02	NÁZEV KRAJE	Středočeský
KÓD OKRESU	3201	NÁZEV OKRESU	Benešov
KÓD ORP	18354	NÁZEV ORP	Vlašim
KÓD OBCE	2938	NÁZEV OBCE	Ctiboř
KÓD ST.Ú.	18354	NÁZEV ST.Ú.	Městský úřad Vlašim - Stavební úřad

VAZBA NA HYDROLOGICKÉ ČLENĚNÍ POVODÍ

ČÍSLO HYDROL.POŘ.	109030720	ÚSEK HR. ČLENĚNÍ VODNÍHO TOKU	1279200
ÚTVAR POVRCH.VOD	12812000	Blanice po ústí do toku Sázava	



ID VODNÍHO TOKU: 200085401

SOUŘADNICE X JTSK: -712844,66 Y JTSK: -1087283,48

ELEKTRÁRNY - nejsou

PROPUSTI - nejsou

FOTODOKUMENTACE S POPISEM

Pohled na jížek



Charakter toku nad bývalým jezem

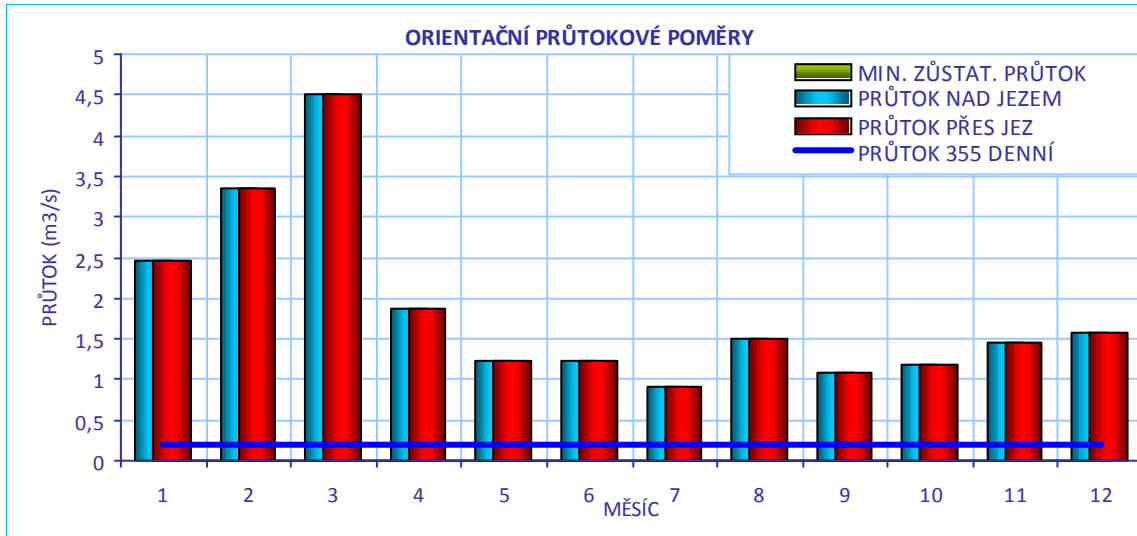


Charakter toku v podjezí



ID VODNÍHO TOKU: 200085401

SOUŘADNICE X JTSK: -712844,66 Y JTSK: -1087283,48

**CÍLOVÉ RYBÍ SPOLEČENSTVO**

SPOLEČENSTVO RYB	parmové pásmo
RYBNÉ VODY	kaprové vody

VODÁCKÉ PODMÍNKY

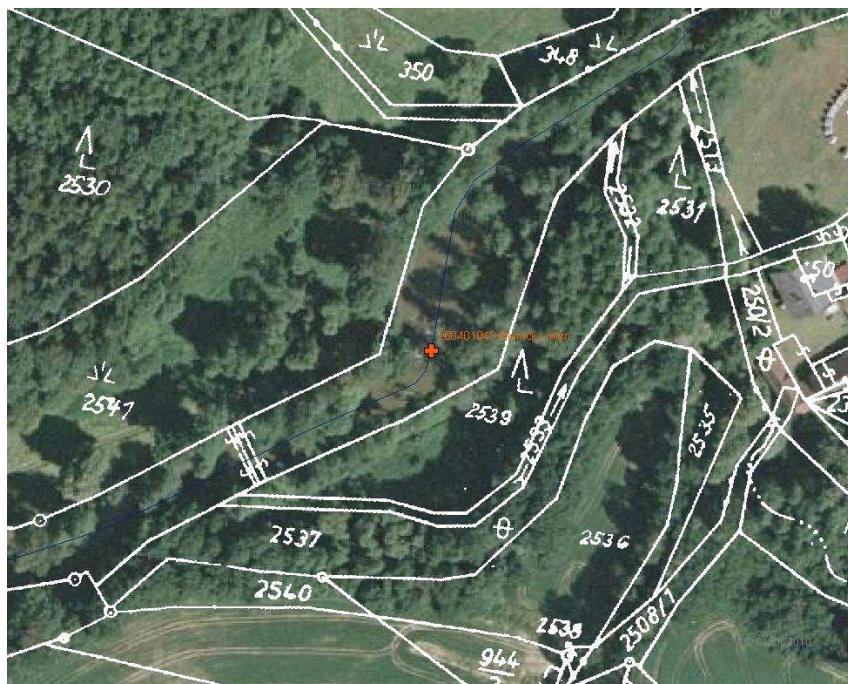
SPORT. PROPUST	není
SJÍŽDĚNÍ	nehodnoceno - vodácky málo frekventovaný úsek
PŘETAŽENÍ	nehodnoceno - vodácky málo frekventovaný úsek
PŘENESENÍ	nehodnoceno - vodácky málo frekventovaný úsek
ZHODNOCENÍ A NÁVRH	Vzhledem k tomu, že se jedná o vodácky méně využívaný úsek, je stávající stav vyhovující.

ID VODNÍHO TOKU: 200085401

SOUŘADNICE X JTSK: -712844,66 Y JTSK: -1087283,48

IDENTIFIKACE PARCEL VE VZTAHU K NAVRHOVANÉMU ŘEŠENÍ

POZEMEK	BŘEH/TOK	ID KAT.Ú.	KATASTR	PARC. ČÍSLO	VÝMĚRA	DRUH POZEMKU	ČÍSLO LV	PODÍL	VLASTNÍK
koryto toku	TOK	783544	KN	2411/4	26752	vodní plocha	1917	1	Povodí Vltavy, státní podnik



POTENCIÁLNĚ DOTČENÉ ÚZEMNÍ LIMITY

VELKOPLOŠNÁ CHRÁNĚNÁ ÚZEMÍ	- nejsou
PŘÍRODNÍ PARK	- není
NATURA	- není
MALOPLOŠNÁ ZVLÁŠTĚ CHRÁNĚNÁ ÚZEMÍ	- nejsou
DALŠÍ LIMITY ÚZEMÍ	- nejsou

ID VODNÍHO TOKU: 200085401

SOUŘADNICE X JTSK: -712844,66 Y JTSK: -1087283,48

ŘEŠENÍ MIGRAČNÍ PROSTUPNOSTI

STÁVAJÍCÍ STAV

RYBÍ PŘECHOD

není

POPIS

VAZBA NA PLÁNY OBLASTI POVODÍ A KONCEPCI MIGRAČNÍHO ZPRŮCHODNĚNÍ

ID OPATŘENÍ	NÁZEV	do 2015
DV110100	Zajištění trvalé prostupnosti stupně Blanický mlýn řkm 13,9	ne

Úsek toku patří mezi prioritní v koncepci zprůchodnění říční sítě ČR v rovině nadregionálního biokoridoru: ne národního úseku toku: ano

DOKUMENTACE

není k dispozici

NAVRHOVANÝ STAV

ZPŮSOB ŘEŠENÍ

UMÍSTĚNÍ

POPIS ŘEŠENÍ

Migračně průchodný.

INVEST. NÁKLADY

0 Kč

VYJÁDŘENÍ
DOTČENÝCH OSOB A
FIREM

HODNOCENÍ

Není nutné opatření, není nutný rybí přechod

REALIZOVATELNOST

vyřešeno

ID VODNÍHO TOKU: 200085401 SOUŘADNICE X JTSK: -714174,943 Y JTSK: -1089088,004

ZÁKLADNÍ PARAMETRY PŘÍČNÉ PŘEKÁŽKY

DRUH	pevný	SPÁD [m]	1,8
TVAR	lomený	STŘ. DÉLKA [m]	
TYP	nezjištěn		
VLASTNÍK	Město Vlašim		

POPIS

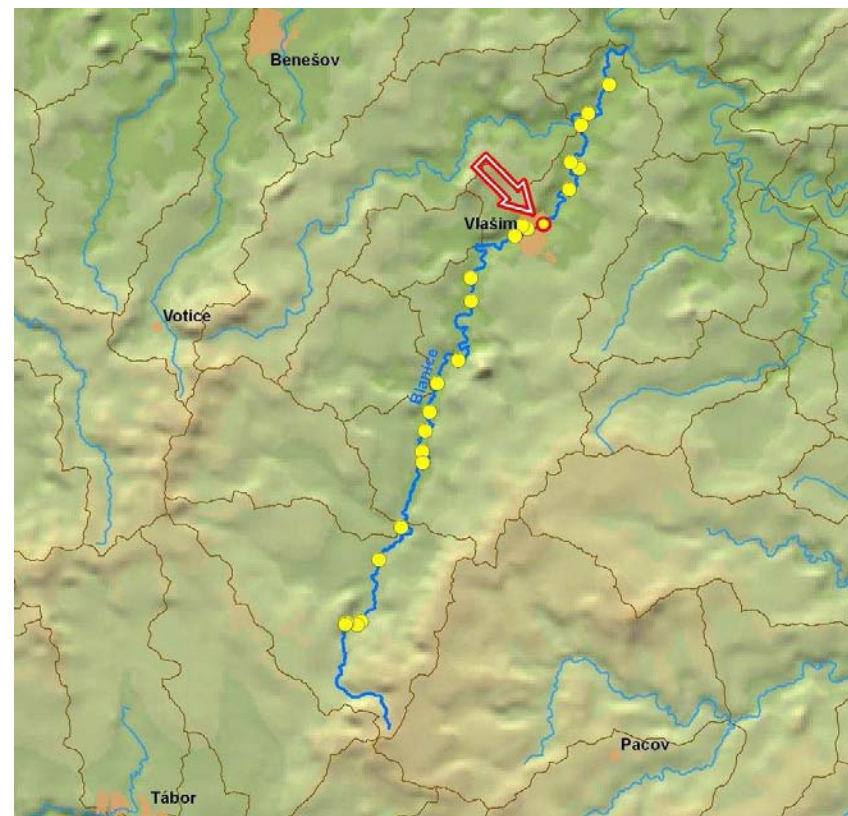
Majitelem jezu je Město Vlašim. Po dokončení projektu revitalizace bude převeden na PVL. Lomený jez je vysoký 1,8 m a dlouhý přibližně 30 m. Na jezu je odběr pro prádělnu. Na pravé straně jezu je umístěna štěrková propust.

VAZBA NA ADMINISTRATIVNÍ ČLENĚNÍ

KÓD KRAJE	02	NÁZEV KRAJE	Středočeský
KÓD OKRESU	3201	NÁZEV OKRESU	Benešov
KÓD ORP	18354	NÁZEV ORP	Vlašim
KÓD OBCE	2945	NÁZEV OBCE	Vlašim
KÓD ST.Ú.	18354	NÁZEV ST.Ú.	Městský úřad Vlašim - Stavební úřad

VAZBA NA HYDROLOGICKÉ ČLENĚNÍ POVODÍ

ČÍSLO HYDROL.POŘ.	109030700	ÚSEK HR. ČLENĚNÍ VODNÍHO TOKU	1279000
ÚTVAR POVRCH.VOD	12812000	Blanice po ústí do toku Sázava	



ID VODNÍHO TOKU: 200085401

SOUŘADNICE X JTSK: -714174,943 Y JTSK: -1089088,004

ELEKTRÁRNY - nejsou**PROPUSTI** - celkem 1

ID 999999911	TYP	štěrková	POLOHA	vpravo	DÉLKA [m]		ŠÍŘKA [m]	
	POZNÁMKA							

FOTODOKUMENTACE S POPISEM

Pohled na jez s propustí



Levá část jezu

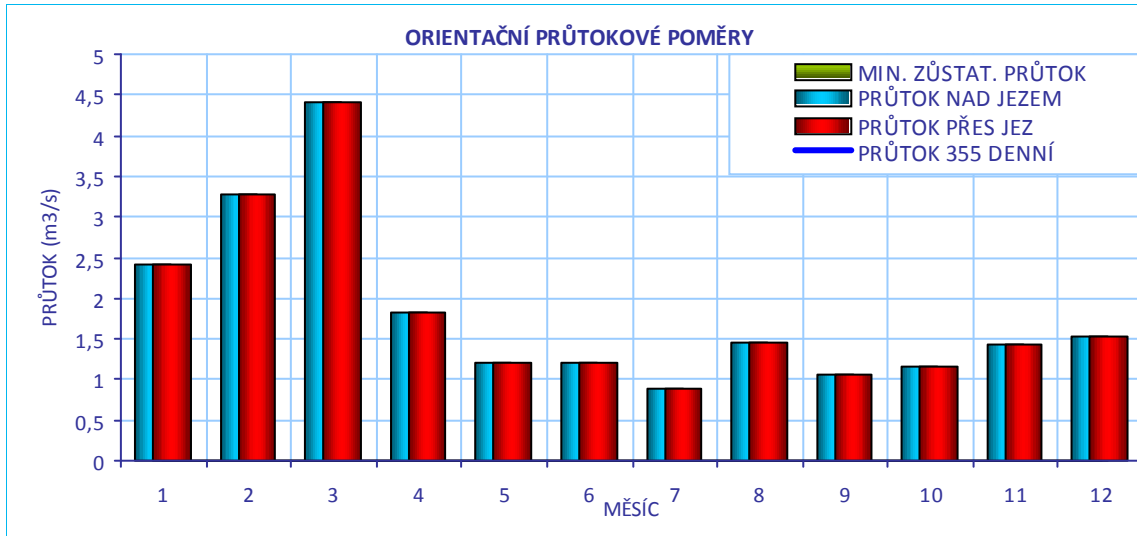


Detail propusti



ID VODNÍHO TOKU: 200085401

SOUŘADNICE X JTSK: -714174,943 Y JTSK: -1089088,004

**CÍLOVÉ RYBÍ SPOLEČENSTVO**

SPOLEČENSTVO RYB	parmové pásmo
RYBNÉ VODY	kaprové vody

VODÁCKÉ PODMÍNKY


SPORT. PROPUST	není
SJÍŽDĚNÍ	nehodnoceno - vodácky málo frekventovaný úsek
PŘETAŽENÍ	nehodnoceno - vodácky málo frekventovaný úsek
PŘENESENÍ	nehodnoceno - vodácky málo frekventovaný úsek
ZHODNOCENÍ A NÁVRH	Vzhledem k tomu, že se jedná o vodácky méně využívaný úsek, je stávající stav vyhovující.

ID VODNÍHO TOKU: 200085401

SOUŘADNICE X JTSK: -714174,943 Y JTSK: -1089088,004

IDENTIFIKACE PARCEL VE VZTAHU K NAVRHOVANÉMU ŘEŠENÍ

POZEMEK	BŘEH/TOK	ID KAT.Ú.	KATASTR	PARC. ČÍSLO	VÝMĚRA	DRUH POZEMKU	ČÍSLO LV	PODÍL	VLASTNÍK
koryto toku	TOK	783544	KN	2411/2	16874	vodní plocha	1917	1	Povodí Vltavy, státní podnik



POTENCIÁLNĚ DOTČENÉ ÚZEMNÍ LIMITY

VELKOPLOŠNÁ CHRÁNĚNÁ ÚZEMÍ - nejsou

PŘÍRODNÍ PARK - není

NATURA

NÁZEV	Vlašimská Blanice		
ID	CZ0213009	KATEGORIE	Evropsky významná lokalita
DŮVOD	lokalita páchníka hnědého, mihule potoční, vydry říční, velevruba tupého		

MALOPLOŠNÁ ZVLÁŠTĚ CHRÁNĚNÁ ÚZEMÍ - nejsou

DALŠÍ LIMITY ÚZEMÍ - nejsou

ID VODNÍHO TOKU: 200085401

SOUŘADNICE X JTSK: -714174,943 Y JTSK: -1089088,004

ŘEŠENÍ MIGRAČNÍ PROSTUPNOSTI

STÁVAJÍCÍ STAV

RYBÍ PŘECHOD

není

POPIS

VAZBA NA PLÁNY OBLASTI POVODÍ A KONCEPCI MIGRAČNÍHO ZPRŮCHODNĚNÍ

ID OPATŘENÍ	NÁZEV	do 2015
DV110099	Intravilánová revitalizační úprava Blanice Vlašim	ano

Úsek toku patří mezi prioritní v koncepci zprůchodnění říční sítě ČR v rovině nadregionálního biokoridoru: ne národního úseku toku: ano

DOKUMENTACE

Situace RP

NAVRHOVANÝ STAV

ZPŮSOB ŘEŠENÍ

migrační rampa

UMÍSTĚNÍ

uprostřed

POPIS ŘEŠENÍ

Řešeno v rámci projektu revitalizace Blanice ve Vlašimi.

INVEST. NÁKLADY

0 Kč

VYJÁDRĚNÍ
DOTČENÝCH OSOB A
FIREM

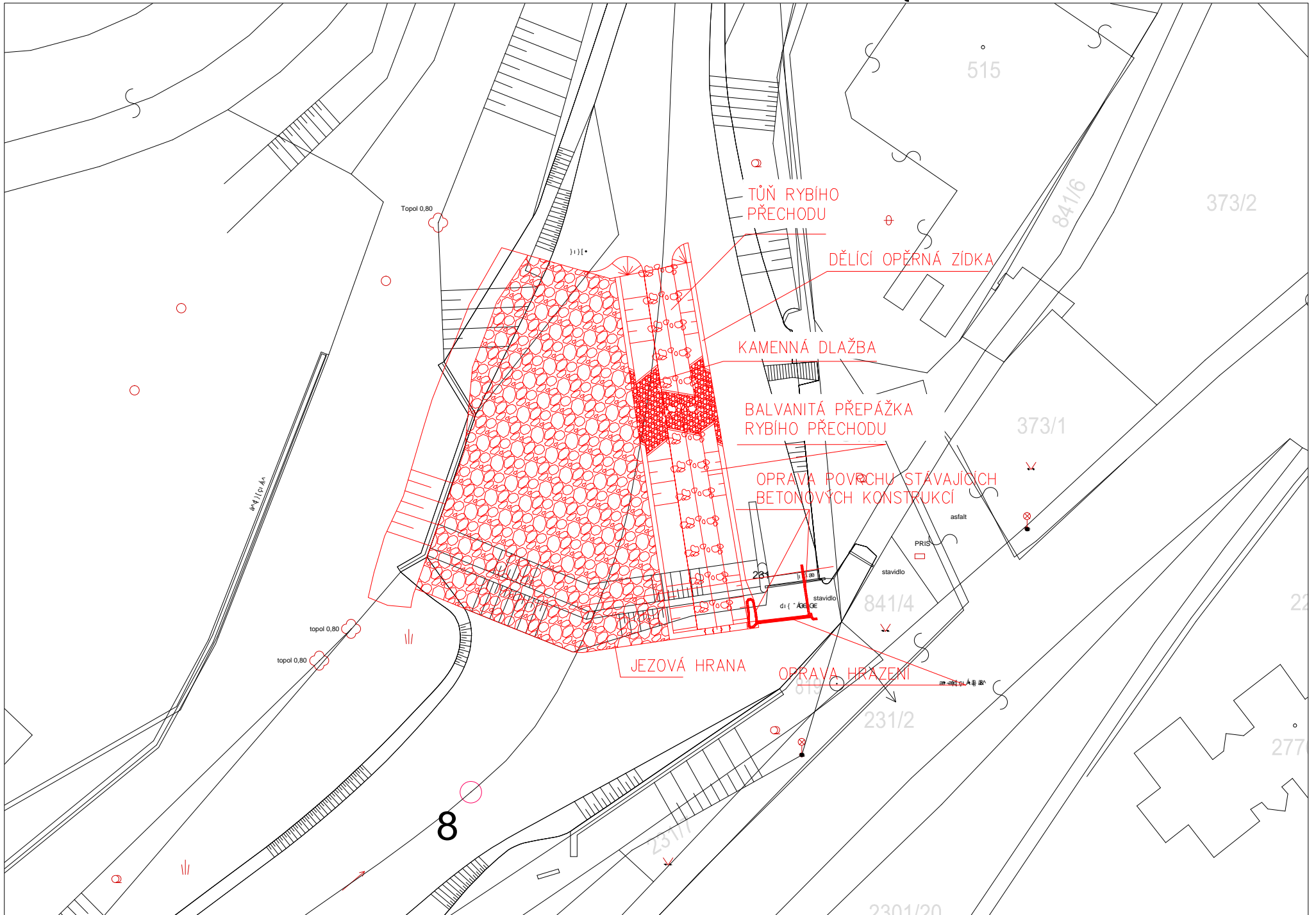
HODNOCENÍ

Není nutné opatření, jiné technické řešení

REALIZOVATELNOST

vyřešeno

GEOMETRIE I. AŽ ŠOKOVÁ VÝŽOŠŤ OÁZFI Ě I I ÁÈ È



ID VODNÍHO TOKU: 200085401 SOUŘADNICE X JTSK: -714981,83 Y JTSK: -1089320,6

ZÁKLADNÍ PARAMETRY PŘÍČNÉ PŘEKÁŽKY

DRUH	pevný	SPÁD [m]	1,55
TVAR	přímý	STŘ. DÉLKA [m]	24,7
TYP	střešovitý		
VLASTNÍK	Povodí Vltavy, státní podnik		

POPIS

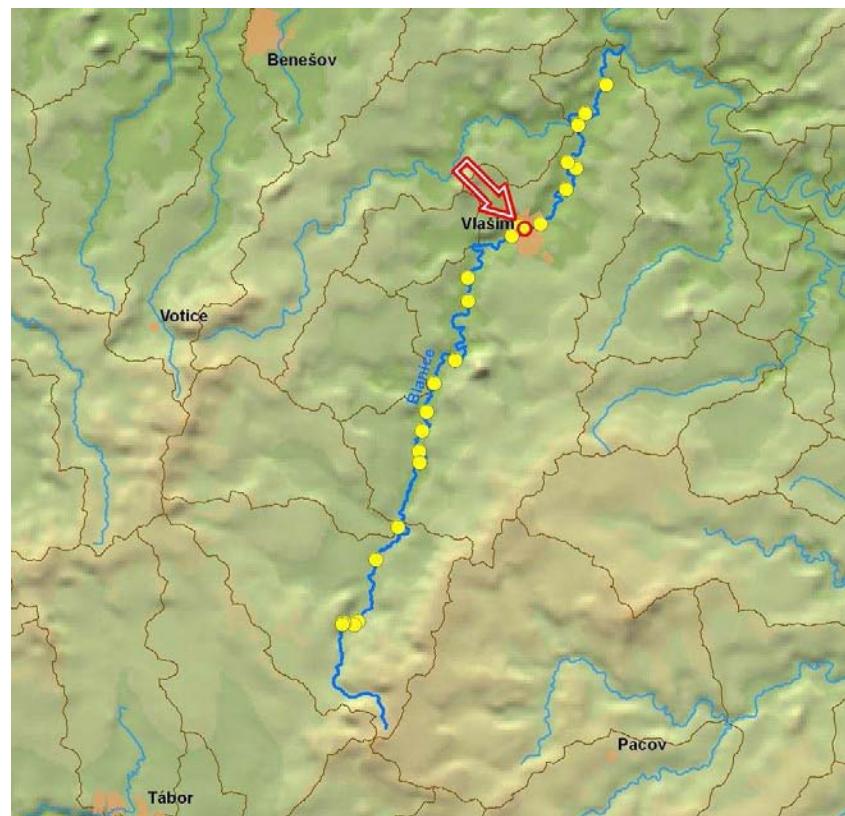
Jedná se o pevný přímý jez v majetku PVL. Délka jezu činí 25 m a spád přibližně 1,3 m. Uprostřed jezu je umístěn RP, který však zřejmě není funkční.

VAZBA NA ADMINISTRATIVNÍ ČLENĚNÍ

KÓD KRAJE	02	NÁZEV KRAJE	Středočeský
KÓD OKRESU	3201	NÁZEV OKRESU	Benešov
KÓD ORP	18354	NÁZEV ORP	Vlašim
KÓD OBCE	2945	NÁZEV OBCE	Vlašim
KÓD ST.Ú.	18354	NÁZEV ST.Ú.	Městský úřad Vlašim - Stavební úřad

VAZBA NA HYDROLOGICKÉ ČLENĚNÍ POVODÍ

ČÍSLO HYDROL.POŘ.	109030680	ÚSEK HR. ČLENĚNÍ VODNÍHO TOKU	1278800
ÚTVAR POVRCH.VOD	12812000	Blanice po ústí do toku Sázava	



ID VODNÍHO TOKU: 200085401

SOUŘADNICE X JTSK: -714981,83 Y JTSK: -1089320,6

ELEKTRÁRNY - nejsou**PROPUSTI** - celkem 1

ID	200399962	TYP	rybí přechod komůrkový	POLOHA	uprostřed	DÉLKA [m]	7,75	ŠÍŘKA [m]	3
		POZNÁMKA	Rybí přechod nemá pilíře. Nefunkční						

FOTODOKUMENTACE S POPISEM

Pohled na jez



Detail pravého břehu

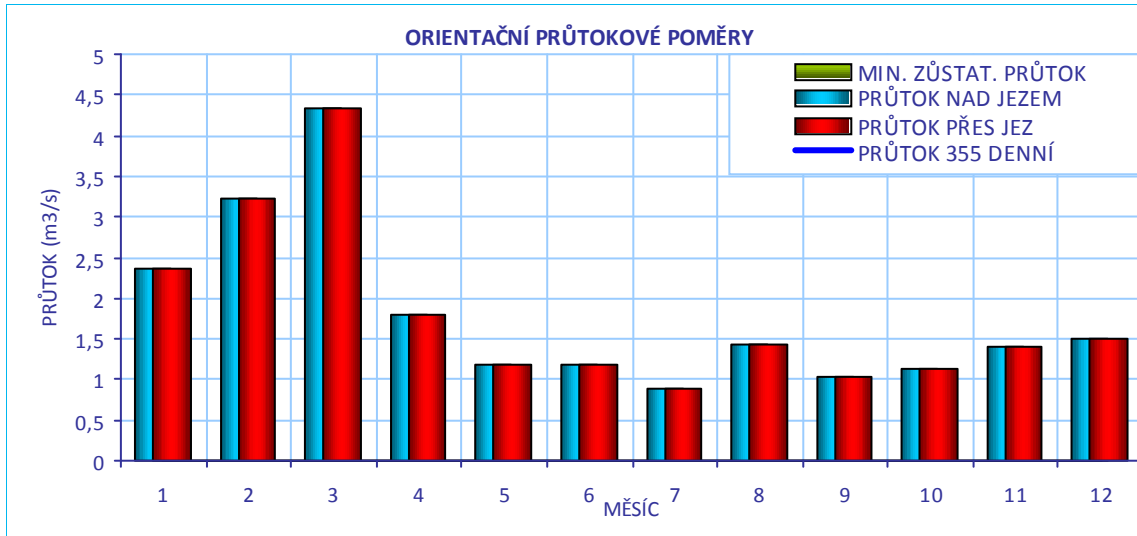


Charakter nadjezí



ID VODNÍHO TOKU: 200085401

SOUŘADNICE X JTSK: -714981,83 Y JTSK: -1089320,6

**CÍLOVÉ RYBÍ SPOLEČENSTVO**

SPOLEČENSTVO RYB

parmové pásmo

RYBNÉ VODY

kaprové vody

VODÁCKÉ PODMÍNKY

SPORT. PROPUST

není

SÍŽDĚNÍ

nehodnoceno - vodácky málo frekventovaný úsek

PŘETAŽENÍ

nehodnoceno - vodácky málo frekventovaný úsek

PŘENESENÍ

nehodnoceno - vodácky málo frekventovaný úsek

**ZHODNOCENÍ A
NÁVRH**

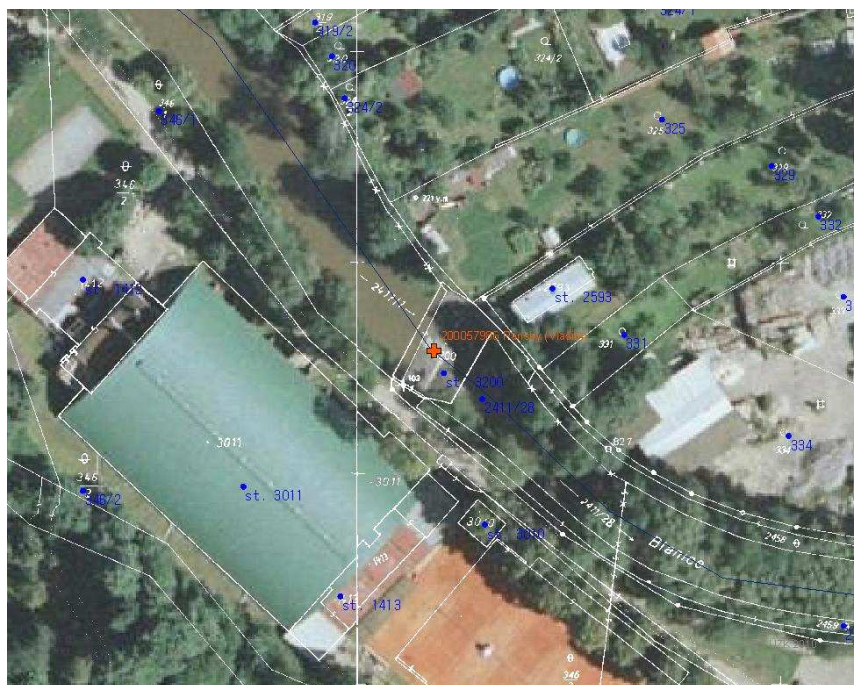
Vzhledem k tomu, že se jedná o vodácky méně využívaný úsek, je stávající stav vyhovující.

ID VODNÍHO TOKU: 200085401

SOUŘADNICE X JTSK: -714981,83 Y JTSK: -1089320,6

IDENTIFIKACE PARCEL VE VZTAHU K NAVRHOVANÉMU ŘEŠENÍ

POZEMEK	BŘEH/TOK	ID KAT.Ú.	KATASTR	PARC. ČÍSLO	VÝMĚRA	DRUH POZEMKU	ČÍSLO LV	PODÍL	VLASTNÍK
jez - stavba	TOK	783544	KN	st. 3200	425	zastavěná plocha a nádvoří	1917	1	Povodí Vltavy, státní podnik
jez - pozemek	TOK	783544	KN	st. 3200	425	zastavěná plocha a nádvoří	1917	1	Povodí Vltavy, státní podnik
koryto toku	TOK	783544	KN	2411/1	37414	vodní plocha	1917	1	Povodí Vltavy, státní podnik
koryto toku	TOK	783544	KN	2411/28	1892	vodní plocha	1917	1	Povodí Vltavy, státní podnik



POTENCIÁLNĚ DOTČENÉ ÚZEMNÍ LIMITY

VELKOPLOŠNÁ CHRÁNĚNÁ ÚZEMÍ - nejsou

PŘÍRODNÍ PARK - není

NATURA

NÁZEV	Vlašimská Blanice	
ID	CZ0213009	KATEGORIE Evropsky významná lokalita
DŮVOD	lokalita páchníka hnědého, mihule potoční, vydry říční, velevruba tupého	

MALOPLOŠNÁ ZVLÁŠTĚ CHRÁNĚNÁ ÚZEMÍ - nejsou

DALŠÍ LIMITY ÚZEMÍ - nejsou

ID VODNÍHO TOKU: 200085401

SOUŘADNICE X JTSK: -714981,83 Y JTSK: -1089320,6

ŘEŠENÍ MIGRAČNÍ PROSTUPNOSTI

STÁVAJÍCÍ STAV

RYBÍ PŘECHOD

technický RP

POPIS

Kaskáda uprostřed jezu, jež má plnit funkci RP. Pravděpodobně migračně neprůchodná.

VAZBA NA PLÁNY OBLASTI POVODÍ A KONCEPCI MIGRAČNÍHO ZPRŮCHODNĚNÍ

ID OPATŘENÍ	NÁZEV	do 2015
DV110098	Zprostupnění jezu Vlašim střed řkm 17,8	ne
Úsek toku patří mezi prioritní v koncepci zprůchodnění říční sítě ČR v rovině nadregionálního biokoridoru: ne národního úseku toku: ano		
DV110099	Intravilánová revitalizační úprava Blanice Vlašim	ano
Úsek toku patří mezi prioritní v koncepci zprůchodnění říční sítě ČR v rovině nadregionálního biokoridoru: ne národního úseku toku: ano		

DOKUMENTACE

Situace RP

NAVRHOVANÝ STAV

ZPŮSOB ŘEŠENÍ

migrační rampa

UMÍSTĚNÍ

vpravo

POPIS ŘEŠENÍ

Řešeno v rámci projektu revitalizace Blanice ve Vlašimi.

INVEST. NÁKLADY

0 Kč

VYJÁDRĚNÍ
DOTČENÝCH OSOB A
FIREM

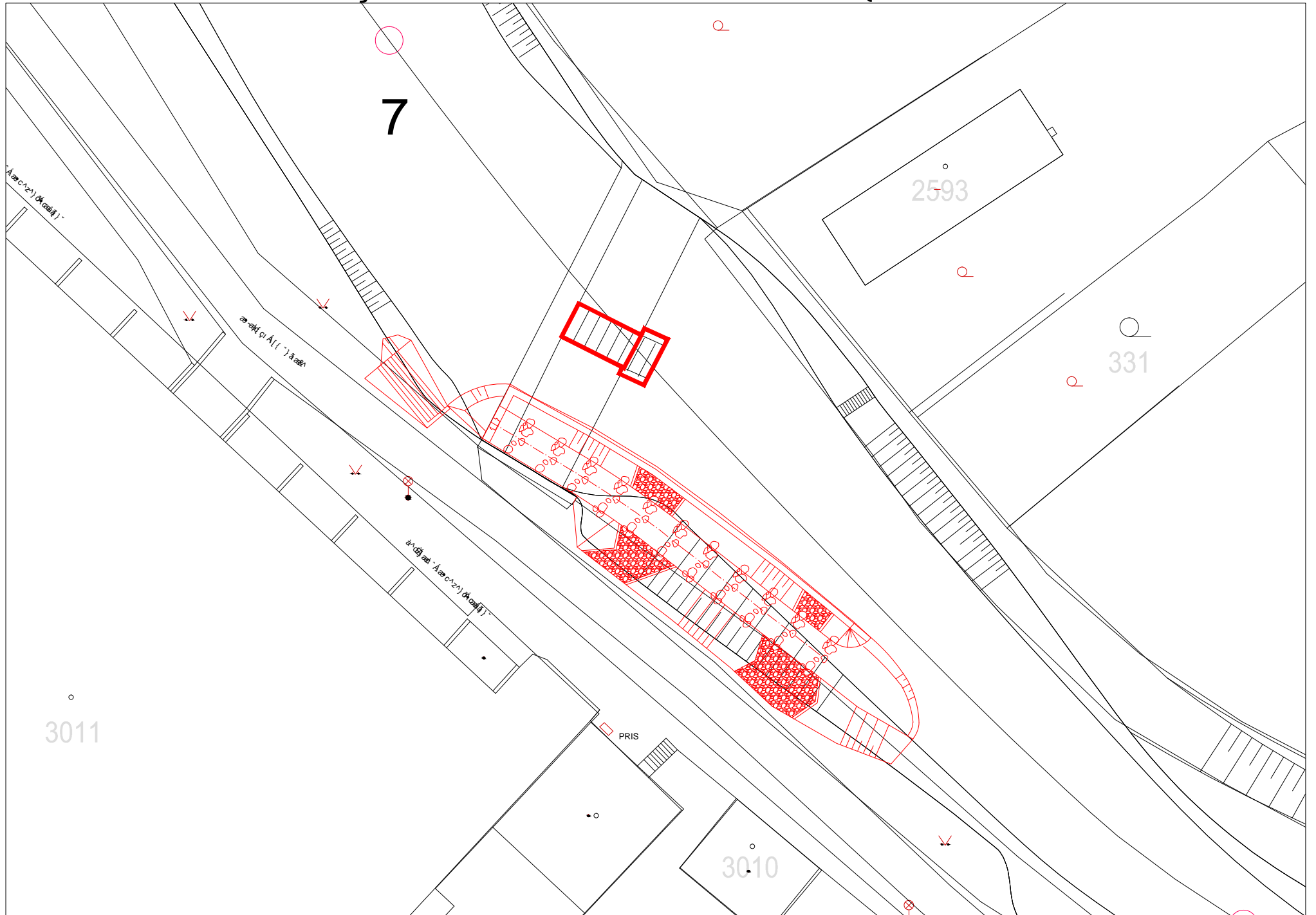
HODNOCENÍ

Není nutné opatření, jiné technické řešení

REALIZOVATELNOST

vyřešeno

ГЕЕІ І ЖІ І АУОЕ УС АУШОУ О ДАУШОЕ О ОАІІ Е І АЕ { È



ID VODNÍHO TOKU: 200085401 SOUŘADNICE X JTSK: -715283,37 Y JTSK: -1089150,57

ZÁKLADNÍ PARAMETRY PŘÍČNÉ PŘEKÁŽKY

DRUH	pevný	SPÁD [m]	1,05
TVAR	přímý	STŘ. DÉLKA [m]	24,26
TYP	střešovitý		
VLASTNÍK	Povodí Vltavy, státní podnik		

POPIS

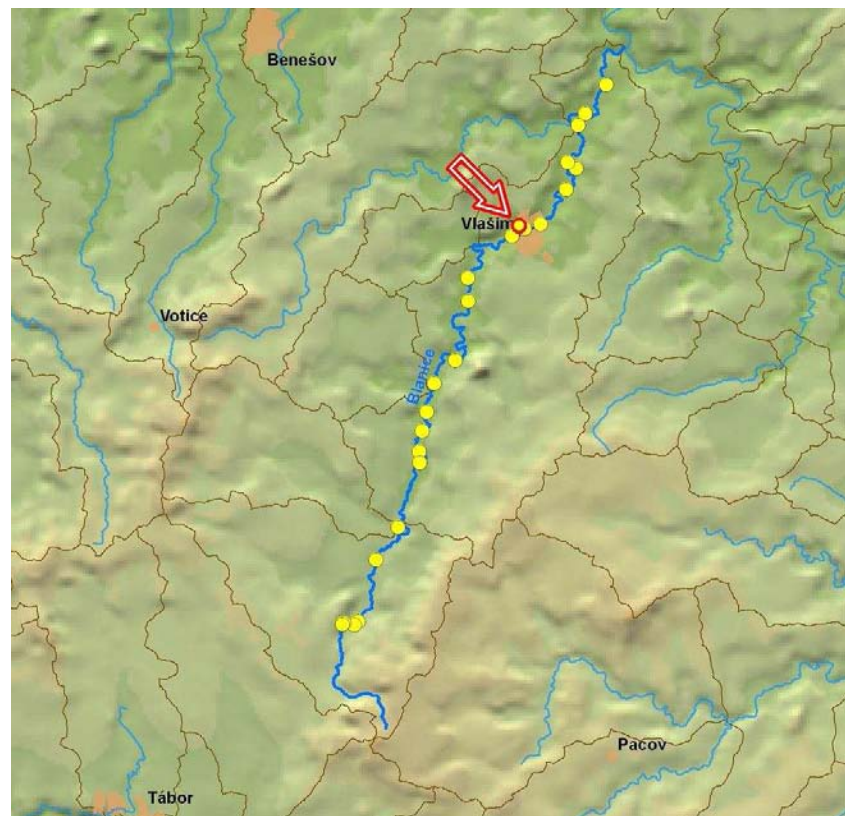
Jedná se pevný přímý jez v majetku PVL o délce 25 m a spádu 1,2 m. Na jezu není žádný odběr.

VAZBA NA ADMINISTRATIVNÍ ČLENĚNÍ

KÓD KRAJE	02	NÁZEV KRAJE	Středočeský
KÓD OKRESU	3201	NÁZEV OKRESU	Benešov
KÓD ORP	18354	NÁZEV ORP	Vlašim
KÓD OBCE	2945	NÁZEV OBCE	Vlašim
KÓD ST.Ú.	18354	NÁZEV ST.Ú.	Městský úřad Vlašim - Stavební úřad

VAZBA NA HYDROLOGICKÉ ČLENĚNÍ POVODÍ

ČÍSLO HYDROL.POŘ.	109030660	ÚSEK HR. ČLENĚNÍ VODNÍHO TOKU	1278600
ÚTVAR POVRCH.VOD	12812000	Blanice po ústí do toku Sázava	



ID VODNÍHO TOKU: 200085401 SOUŘADNICE X JTSK: -715283,37 Y JTSK: -1089150,57

ELEKTRÁRNY - nejsou

PROPUSTI - nejsou

FOTODOKUMENTACE S POPISEM

Pohled na jez

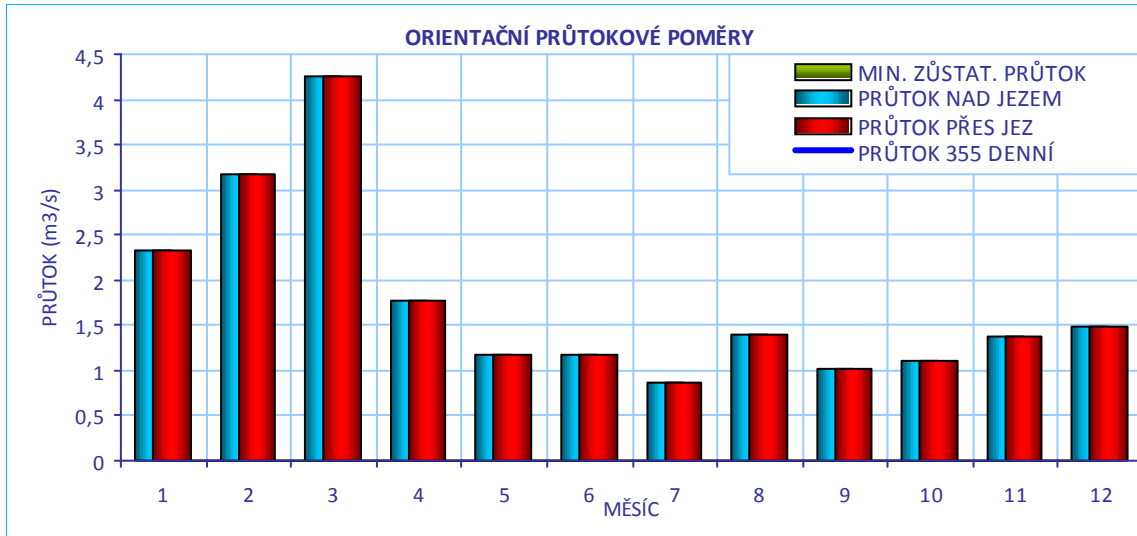


Detail levé strany, kde se staví RP



ID VODNÍHO TOKU: 200085401

SOUŘADNICE X JTSK: -715283,37 Y JTSK: -1089150,57

**CÍLOVÉ RYBÍ SPOLEČENSTVO**

SPOLEČENSTVO RYB	parmové pásmo
RYBNÉ VODY	kaprové vody

VODÁCKÉ PODMÍNKY

SPORT. PROPUST	není
SJÍŽDĚNÍ	nehodnoceno - vodácky málo frekventovaný úsek
PŘETAŽENÍ	nehodnoceno - vodácky málo frekventovaný úsek
PŘENESENÍ	nehodnoceno - vodácky málo frekventovaný úsek
ZHODNOCENÍ A NÁVRH	Vzhledem k tomu, že se jedná o vodácky méně využívaný úsek, je stávající stav vyhovující.

ID VODNÍHO TOKU: 200085401 SOUŘADNICE X JTSK: -715283,37 Y JTSK: -1089150,57

IDENTIFIKACE PARCEL VE VZTAHU K NAVRHOVANÉMU ŘEŠENÍ

POZEMEK	BŘEH/TOK	ID KAT.Ú.	KATASTR	PARC. ČÍSLO	VÝMĚRA	DRUH POZEMKU	ČÍSLO LV	PODÍL	VLASTNÍK
př. pozemek	LB	783544	KN	372	3498	ostatní plocha	10001	1	Město Vlašim
jez - stavba	TOK	783544	KN	st. 3201	367	zastavěná plocha a nádvoří	1917	1	Povodí Vltavy, státní podnik
jez - pozemek	TOK	783544	KN	st. 3201	367	zastavěná plocha a nádvoří	1917	1	Povodí Vltavy, státní podnik
koryto toku	TOK	783544	KN	2411/1	37414	vodní plocha	1917	1	Povodí Vltavy, státní podnik



POTENCIÁLNĚ DOTČENÉ ÚZEMNÍ LIMITY

VELKOPLOŠNÁ CHRÁNĚNÁ ÚZEMÍ - nejsou

PŘÍRODNÍ PARK - není

NATURA

NÁZEV	Vlašimská Blanice	
ID	CZ0213009	KATEGORIE Evropsky významná lokalita
DŮVOD	lokalita páchníka hnědého, mihule potoční, vydry říční, velevruba tupého	

MALOPLOŠNÁ ZVLÁŠTĚ CHRÁNĚNÁ ÚZEMÍ - nejsou

DALŠÍ LIMITY ÚZEMÍ - nejsou

ID VODNÍHO TOKU: 200085401 SOUŘADNICE X JTSK: -715283,37 Y JTSK: -1089150,57

ŘEŠENÍ MIGRAČNÍ PROSTUPNOSTI

STÁVAJÍCÍ STAV

RYBÍ PŘECHOD

není

POPIS

VAZBA NA PLÁNY OBLASTI POVODÍ A KONCEPCI MIGRAČNÍHO ZPRŮCHODNĚNÍ

ID OPATŘENÍ NÁZEV do 2015

Úsek toku patří mezi prioritní v koncepci zprůchodnění říční sítě ČR v rovině nadregionálního biokoridoru: ne národního úseku toku: ano

DOKUMENTACE

Situace RP

NAVRHOVANÝ STAV

ZPŮSOB ŘEŠENÍ

bypas

UMÍSTĚNÍ

vlevo

POPIS ŘEŠENÍ

Řešeno bypasem na levém břehu.

INVEST. NÁKLADY

0 Kč

VYJÁDŘENÍ
DOTČENÝCH OSOB A
FIREM

HODNOCENÍ

Není nutné opatření, jiné technické řešení

REALIZOVATELNOST

vyřešeno

ID VODNÍHO TOKU: 200085401 SOUŘADNICE X JTSK: -715628,12 Y JTSK: -1089708,09

ZÁKLADNÍ PARAMETRY PŘÍČNÉ PŘEKÁŽKY

DRUH	pevný	SPÁD [m]	2,41
TVAR	přímý	STŘ. DÉLKA [m]	29,37
TYP	stupňovitý		
VLASTNÍK	Povodí Vltavy, státní podnik		

POPIS

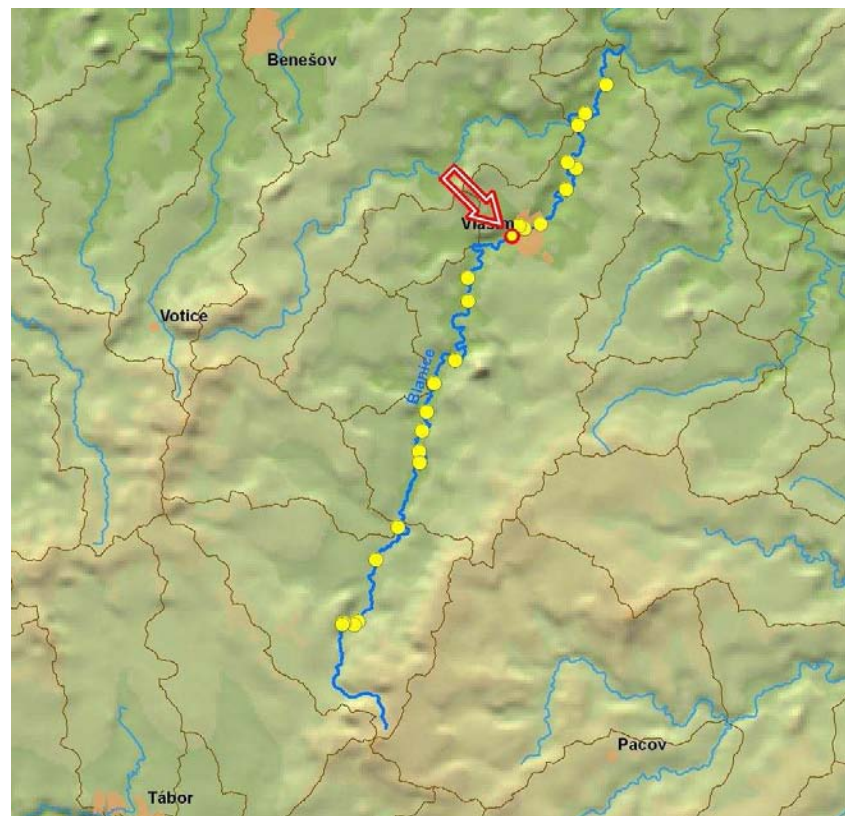
Jedná se o pevný přímý jez v majetku PVL. Délka jezu činí 23 m a spád 1,5 m. Na pravé straně začíná náhon k MVE, který vede okolo celého městského parku v délce přibližně 2 km.

VAZBA NA ADMINISTRATIVNÍ ČLENĚNÍ

KÓD KRAJE	02	NÁZEV KRAJE	Středočeský
KÓD OKRESU	3201	NÁZEV OKRESU	Benešov
KÓD ORP	18354	NÁZEV ORP	Vlašim
KÓD OBCE	3078	NÁZEV OBCE	Kondrac
KÓD ST.Ú.	18354	NÁZEV ST.Ú.	Městský úřad Vlašim - Stavební úřad
KÓD OBCE	2945	NÁZEV OBCE	Vlašim
KÓD ST.Ú.	18354	NÁZEV ST.Ú.	Městský úřad Vlašim - Stavební úřad

VAZBA NA HYDROLOGICKÉ ČLENĚNÍ POVODÍ

ČÍSLO HYDROL.POŘ.	109030660	ÚSEK HR. ČLENĚNÍ VODNÍHO TOKU	1278600
ÚTVAR POVRCH.VOD	12812000	Blanice po ústí do toku Sázava	



ID VODNÍHO TOKU: 200085401 SOUŘADNICE X JTSK: -715628,12 Y JTSK: -1089708,09

ELEKTRÁRNY - celkem 1

ID	200059098	POLOHA	vpravo	UMÍSTĚNÍ	na náhonu	TYP TURBINY	3 turbíny MT3	ODBĚR MAX (MIN) [m ³ /s]	0,93 (?)
		VÝKON INSTAL.(REÁLNÝ)[kW]		? (?)	POZNÁMKA				
		DRŽITEL LICENCE (VLASTNÍK)	Zdeněk Krpelán						

PROPUSTI - nejsou**FOTODOKUMENTACE S POPISEM**

Pohled na levou stranu jezu



Charakter podjezí a levý břeh

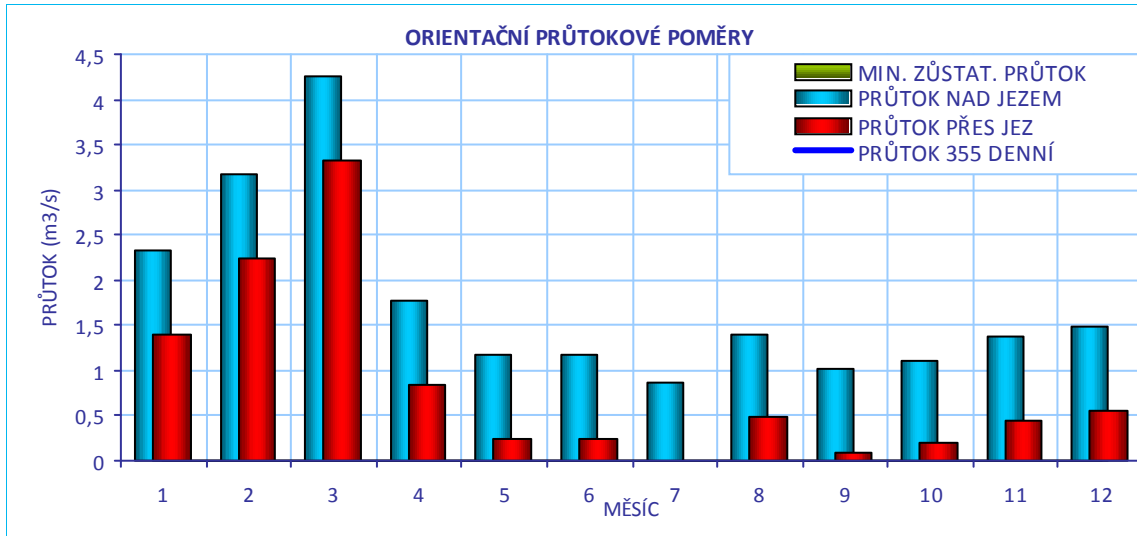


Pohled na jez



ID VODNÍHO TOKU: 200085401

SOUŘADNICE X JTSK: -715628,12 Y JTSK: -1089708,09

**CÍLOVÉ RYBÍ SPOLEČENSTVO**

SPOLEČENSTVO RYB	parmové pásmo
RYBNÉ VODY	kaprové vody

VODÁCKÉ PODMÍNKY

SPORT. PROPUST	není
SJÍŽDĚNÍ	nehodnoceno - vodácky málo frekventovaný úsek
PŘETAŽENÍ	nehodnoceno - vodácky málo frekventovaný úsek
PŘENESENÍ	nehodnoceno - vodácky málo frekventovaný úsek
ZHODNOCENÍ A NÁVRH	Vzhledem k tomu, že se jedná o vodácky méně využívaný úsek, je stávající stav vyhovující.

ID VODNÍHO TOKU: 200085401 SOUŘADNICE X JTSK: -715628,12 Y JTSK: -1089708,09

IDENTIFIKACE PARCEL VE VZTAHU K NAVRHOVANÉMU ŘEŠENÍ

POZEMEK	BŘEH/TOK	ID KAT.Ú.	KATASTR	PARC. ČÍSLO	VÝMĚRA	DRUH POZEMKU	ČÍSLO LV	PODÍL	VLASTNÍK
př. pozemek	LB	783544	KN	370/1	219719	ostatní plocha	10001	1	Město Vlašim
jez - stavba	TOK	783544	KN	st. 3202	402	zastavěná plocha a nádvoří	1917	1	Povodí Vltavy, státní podnik
jez - pozemek	TOK	783544	KN	st. 3202	402	zastavěná plocha a nádvoří	1917	1	Povodí Vltavy, státní podnik
koryto toku	TOK	783544	KN	2411/27	908	vodní plocha	1917	1	Povodí Vltavy, státní podnik
koryto toku	TOK	783544	KN	2411/1	37414	vodní plocha	1917	1	Povodí Vltavy, státní podnik



POTENCIÁLNĚ DOTČENÉ ÚZEMNÍ LIMITY

VELKOPLOŠNÁ CHRÁNĚNÁ ÚZEMÍ - nejsou

PŘÍRODNÍ PARK - není

NATURA

NÁZEV	Vlašimská Blanice		
ID	CZ0213009	KATEGORIE	Evropsky významná lokalita
DŮVOD	lokalita páchníka hnědého, mihule potoční, vydry říční, velevruba tupého		

MALOPLOŠNÁ ZVLÁŠTĚ CHRÁNĚNÁ ÚZEMÍ - nejsou

DALŠÍ LIMITY ÚZEMÍ - nejsou

ID VODNÍHO TOKU: 200085401 SOUŘADNICE X JTSK: -715628,12 Y JTSK: -1089708,09

ŘEŠENÍ MIGRAČNÍ PROSTUPNOSTI

STÁVAJÍCÍ STAV

RYBÍ PŘECHOD

není

POPIS

VAZBA NA PLÁNY OBLASTI POVODÍ A KONCEPCI MIGRAČNÍHO ZPRŮCHODNĚNÍ

ID OPATŘENÍ	NÁZEV	do 2015
DV110096	Zprostupnění jezu U Znosimské brány řkm 20,33	ano

Úsek toku patří mezi prioritní v koncepci zprůchodnění říční sítě ČR v rovině nadregionálního biokoridoru: ne národního úseku toku: ano

DOKUMENTACE

Situace RP

NAVRHOVANÝ STAV

ZPŮSOB ŘEŠENÍ

bypas

UMÍSTĚNÍ

vlevo

POPIS ŘEŠENÍ

Řešeno bypasem na levém břehu.

INVEST. NÁKLADY

0 Kč

VYJÁDRĚNÍ
DOTČENÝCH OSOB A
FIREM

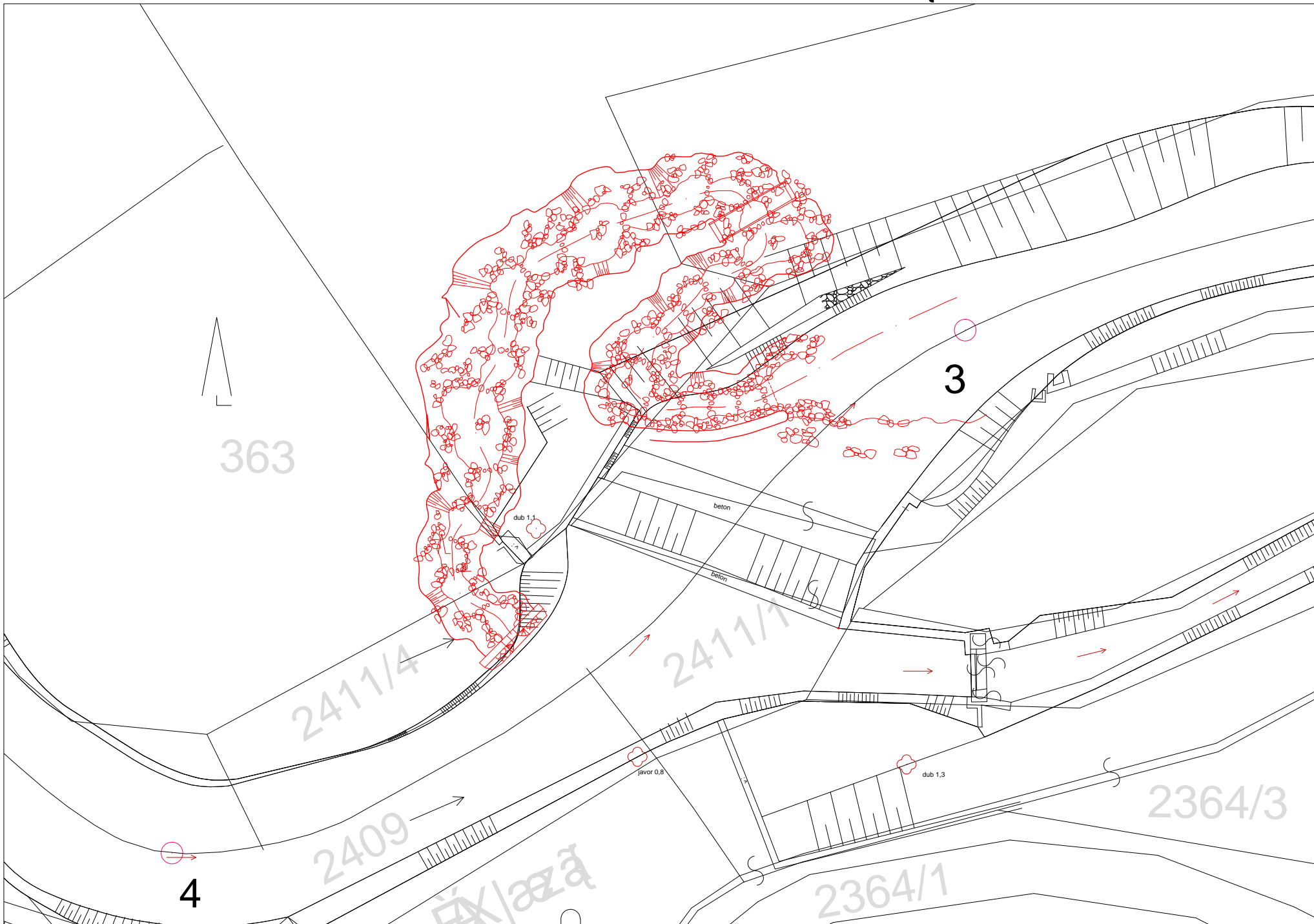
HODNOCENÍ

Není nutné opatření, jiné technické řešení

REALIZOVATELNOST

vyřešeno

ГЕЕІ І ЄНІАУР УЇТ УЅ" АЇУ7РҮАЇОЅР ОЇАЇЄНІ АЄ { È



ID VODNÍHO TOKU: 200085401 SOUŘADNICE X JTSK: -717906,31 Y JTSK: -1091864,66

ZÁKLADNÍ PARAMETRY PŘÍČNÉ PŘEKÁŽKY

DRUH	pevný	SPÁD [m]	2,5
TVAR	přímý	STŘ. DÉLKA [m]	24,89
TYP	nezjištěn		
VLASTNÍK	p. Bořkovec		

POPIS

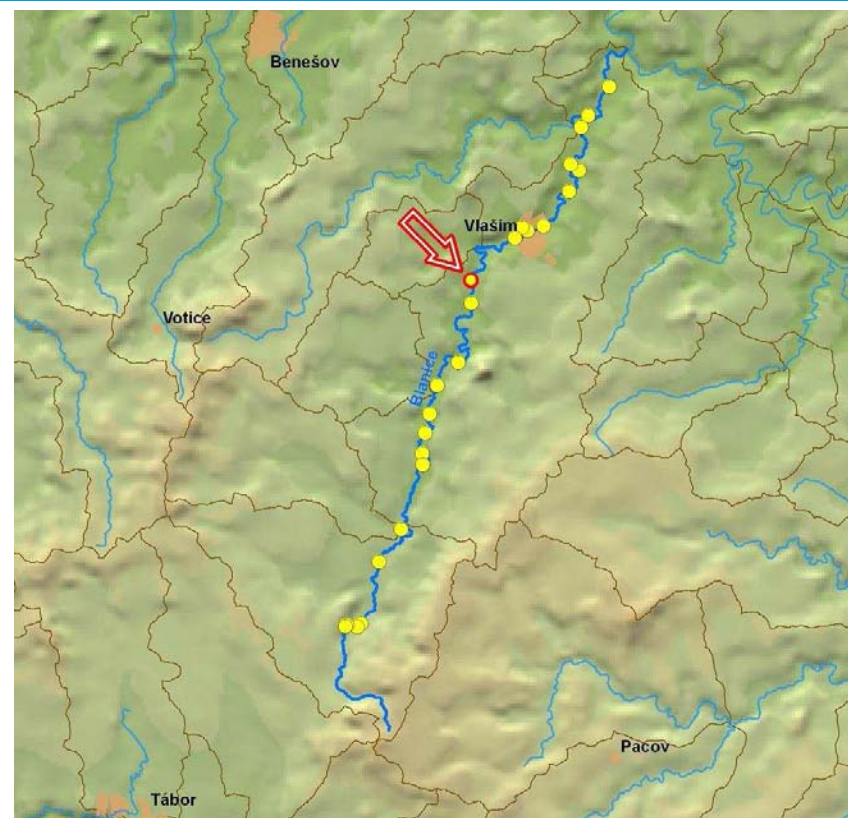
Jedná se o pevný přímý jez o délce 27 m a spádu 2,2 m v majetku p. Bořkovec. Vpravo je na jezu umístěna MVE o Q_{max} 1 m³/s (v současné době odstavená, ale funkční). MZP je stanoven na 180 l/s. Odpadní kanál je dlouhý přibližně 80 m.

VAZBA NA ADMINISTRATIVNÍ ČLENĚNÍ

KÓD KRAJE	02	NÁZEV KRAJE	Středočeský
KÓD OKRESU	3201	NÁZEV OKRESU	Benešov
KÓD ORP	18354	NÁZEV ORP	Vlašim
KÓD OBCE	3098	NÁZEV OBCE	Hradiště
KÓD ST.Ú.	18354	NÁZEV ST.Ú.	Městský úřad Vlašim - Stavební úřad

VAZBA NA HYDROLOGICKÉ ČLENĚNÍ POVODÍ

ČÍSLO HYDROL.POŘ.	109030600	ÚSEK HR. ČLENĚNÍ VODNÍHO TOKU	1278000
ÚTVAR POVRCH.VOD	12812000	Blanice po ústí do toku Sázava	



ID VODNÍHO TOKU: 200085401 SOUŘADNICE X JTSK: -717906,31 Y JTSK: -1091864,66

ELEKTRÁRNY - celkem 1

ID	200401042	POLOHA	vpravo	UMÍSTĚNÍ	jezová	TYP TURBINY	nezjištěn	ODBĚR MAX (MIN) [m ³ /s]	1,1 (?)
		VÝKON INSTAL.(REÁLNÝ)[kW]		? (?)	POZNÁMKA				
		DRŽITEL LICENCE (VLASTNÍK)	Matěj Černožorský						

PROPUSTI - nejsou**FOTODOKUMENTACE S POPISEM**


Pohled na jez a levý břeh



Vtok do MVE

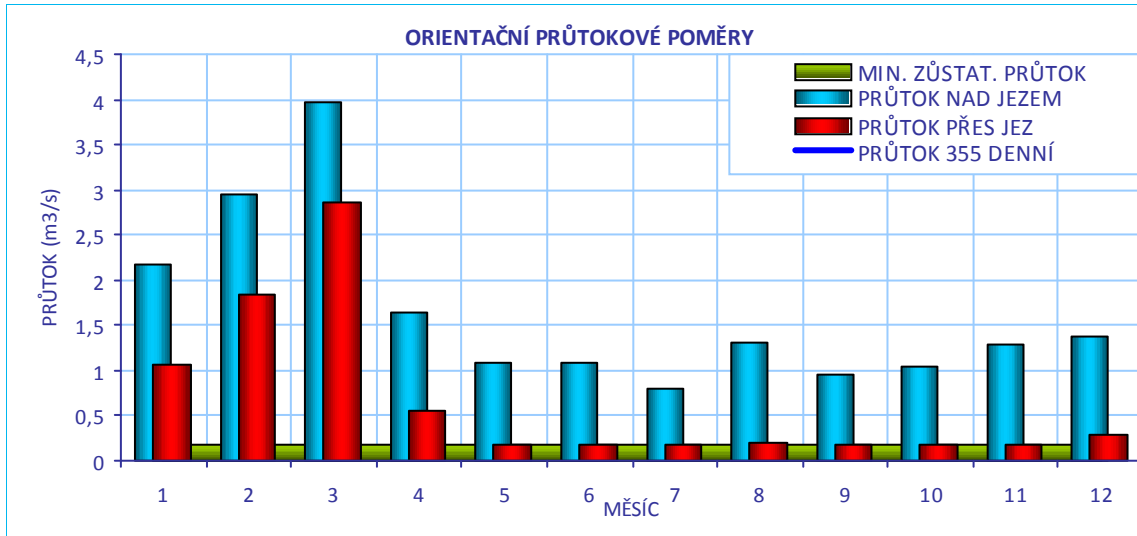


Jalová propust a pravá strana jezu



ID VODNÍHO TOKU: 200085401

SOUŘADNICE X JTSK: -717906,31 Y JTSK: -1091864,66

**CÍLOVÉ RYBÍ SPOLEČENSTVO**

SPOLEČENSTVO RYB	parmové pásmo
RYBNÉ VODY	kaprové vody

VODÁCKÉ PODMÍNKY

SPORT. PROPUST	není
SJÍŽDĚNÍ	nehodnoceno - vodácky málo frekventovaný úsek
PŘETAŽENÍ	nehodnoceno - vodácky málo frekventovaný úsek
PŘENESENÍ	nehodnoceno - vodácky málo frekventovaný úsek
ZHODNOCENÍ A NÁVRH	Vzhledem k tomu, že se jedná o vodácky méně využívaný úsek, je stávající stav vyhovující.

ID VODNÍHO TOKU: 200085401

SOUŘADNICE X JTSK: -717906,31 Y JTSK: -1091864,66

IDENTIFIKACE PARCEL VE VZTAHU K NAVRHOVANÉMU ŘEŠENÍ

POZEMEK	BŘEH/TOK	ID KAT.Ú.	KATASTR	PARC. ČÍSLO	VÝMĚRA	DRUH POZEMKU	ČÍSLO LV	PODÍL	VLASTNÍK
koryto toku	TOK	703788	KN	1451/1	16475	vodní plocha	208	1	Povodí Vltavy, státní podnik
MVE - stavba	PB	668966	KN	st. 22/3	227	zastavěná plocha a nádvoří	158	1	Černohorská Eva Ing.
koryto toku	TOK	668966	KN	970/1	14239	vodní plocha	293	1	Povodí Vltavy, státní podnik



POTENCIÁLNĚ DOTČENÉ ÚZEMNÍ LIMITY

VELKOPLOŠNÁ CHRÁNĚNÁ ÚZEMÍ - nejsou

PŘÍRODNÍ PARK - není

NATURA

NÁZEV	Vlašimská Blanice		
ID	CZ0213009	KATEGORIE	Evropsky významná lokalita
DŮVOD	lokalita páchníka hnědého, mihule potoční, vydry říční, velevruba tupého		

MALOPLOŠNÁ ZVLÁŠTĚ CHRÁNĚNÁ ÚZEMÍ - nejsou

DALŠÍ LIMITY ÚZEMÍ - nejsou

ID VODNÍHO TOKU: 200085401

SOUŘADNICE X JTSK: -717906,31 Y JTSK: -1091864,66

ŘEŠENÍ MIGRAČNÍ PROSTUPNOSTI

STÁVAJÍCÍ STAV

RYBÍ PŘECHOD

není

POPIS

VAZBA NA PLÁNY OBLASTI POVODÍ A KONCEPCI MIGRAČNÍHO ZPRŮCHODNĚNÍ

ID OPATŘENÍ	NÁZEV	do 2015
DV110095	Migrační zprostupnění Blanice od nádrže Kamberk po Vlašim	ne
Úsek toku patří mezi prioritní v koncepci zprůchodnění říční sítě ČR v rovině nadregionálního biokoridoru: ne národního úseku toku: ano		

DOKUMENTACE

není k dispozici

NAVRHOVANÝ STAV

ZPŮSOB ŘEŠENÍ

bypas

UMÍSTĚNÍ

vlevo

POPIS ŘEŠENÍ

Jez je migračně neprůchodný. Vhodným řešením je vzhledem ke spádu jezu vybudování bypasu na levém břehu. Vybudování RP by zároveň zaručilo asanační průtok. Při návrhovém průtoku 200 l/s, šířce RP m okolo 2 m a délce 40 m lze cenu RP odhadnout na 2,0 mil Kč.

INVEST. NÁKLADY

2 000 000 Kč

VYJÁDŘENÍ
DOTČENÝCH OSOB A
FIREM

Byl přítomen p. Černožský, tel.: 737 437 698, e-mail: matej.cernožsky@gmail.com
Při realizaci RP v rámci MZP souhlasí a rámcově souhlasí i s podílem na realizaci. Je ochoten se vyjádřit až na základě konkrétního návrhu.

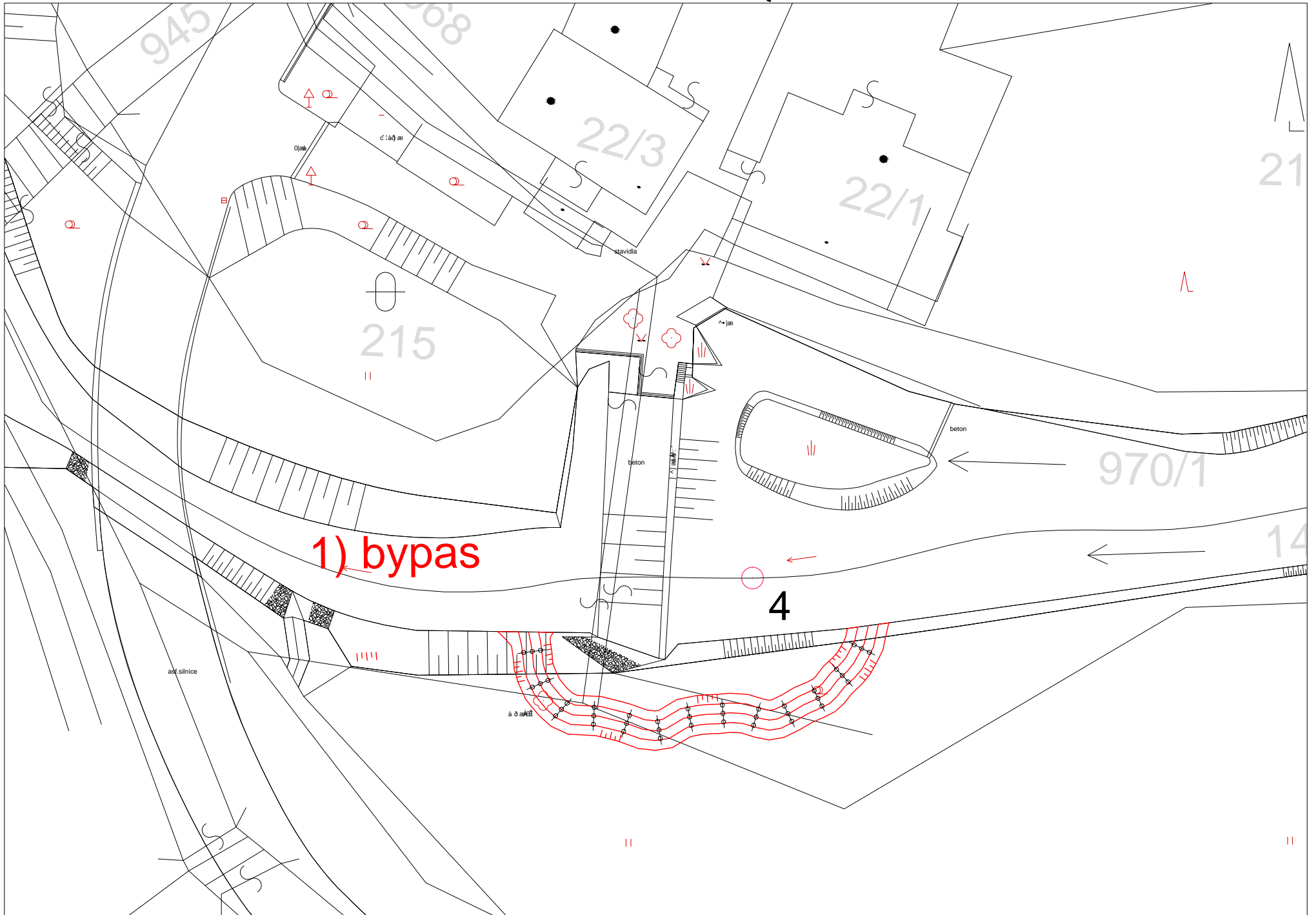
HODNOCENÍ

Zahájení jednání, jiné technické řešení

REALIZOVATELNOST

stupeň III

GEI EPEI FAX V XAT Š P AŠOŠE OÒĀĜĒUFĀÈ { È



ID VODNÍHO TOKU: 200085401 SOUŘADNICE X JTSK: -717874,17 Y JTSK: -1093050,18

ZÁKLADNÍ PARAMETRY PŘÍČNÉ PŘEKÁŽKY

DRUH	pevný	SPÁD [m]	1,8
TVAR	obloukový	STŘ. DÉLKA [m]	24,93
TYP	nezjištěn		
VLASTNÍK	Povodí Vltavy, státní podnik		

POPIS

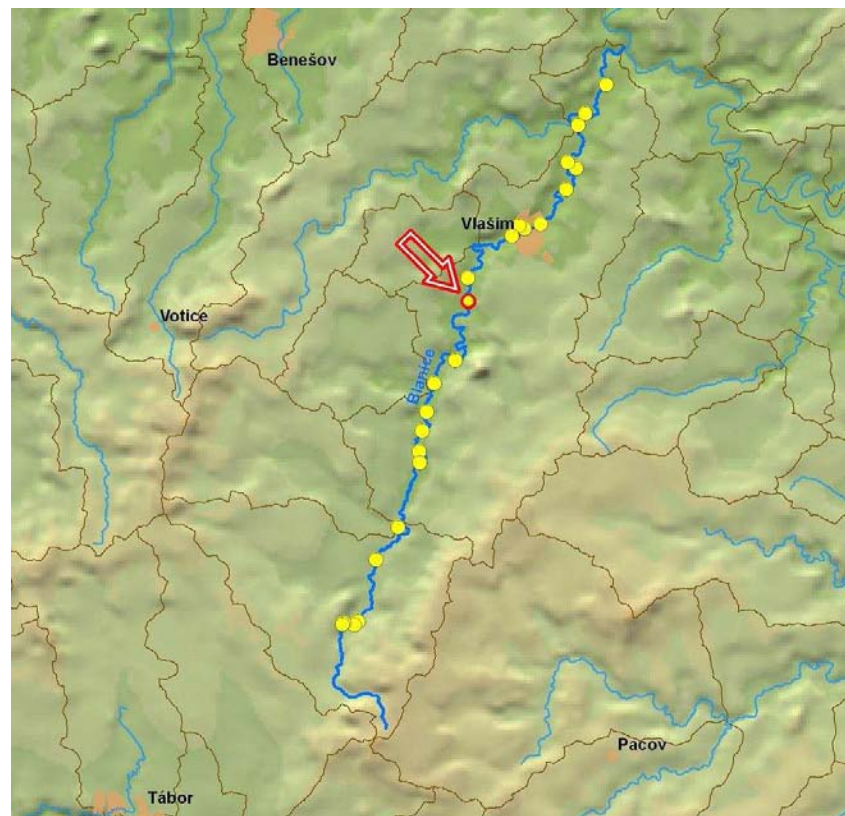
Jedná se o pevný obloukový jez v majetku PVL. V současnosti se řeší jeho prodej. Existuje zde záměr na vybudování MVE na levém břehu. Jez je přibližně 25 dlouhý, spád činí 1,8 m a byl postaven v místě původního rybníka. Pod jezem je peřejnatý úsek s poměrně velkým spádem. Jez je silně poškozený a vyžaduje rekonstrukci. Po obou stranách je skalnatý břeh.

VAZBA NA ADMINISTRATIVNÍ ČLENĚNÍ

KÓD KRAJE	02	NÁZEV KRAJE	Středočeský
KÓD OKRESU	3201	NÁZEV OKRESU	Benešov
KÓD ORP	18354	NÁZEV ORP	Vlašim
KÓD OBCE	3155	NÁZEV OBCE	Ostrov
KÓD ST.Ú.	18354	NÁZEV ST.Ú.	Městský úřad Vlašim - Stavební úřad

VAZBA NA HYDROLOGICKÉ ČLENĚNÍ POVODÍ

ČÍSLO HYDROL.POŘ.	109030580	ÚSEK HR. ČLENĚNÍ VODNÍHO TOKU	1277800
ÚTVAR POVRCH.VOD	12812000	Blanice po ústí do toku Sázava	



ID VODNÍHO TOKU: 200085401

SOUŘADNICE X JTSK: -717874,17 Y JTSK: -1093050,18

ELEKTRÁRNY - nejsou

PROPUSTI - nejsou

FOTODOKUMENTACE S POPISEM

Pohled na poškozený jez a pravý břeh



Levá strana jezu



Poškozené těleso jezu



ID VODNÍHO TOKU: 200085401

SOUŘADNICE X JTSK: -717874,17 Y JTSK: -1093050,18


Poškozené těleso jezu



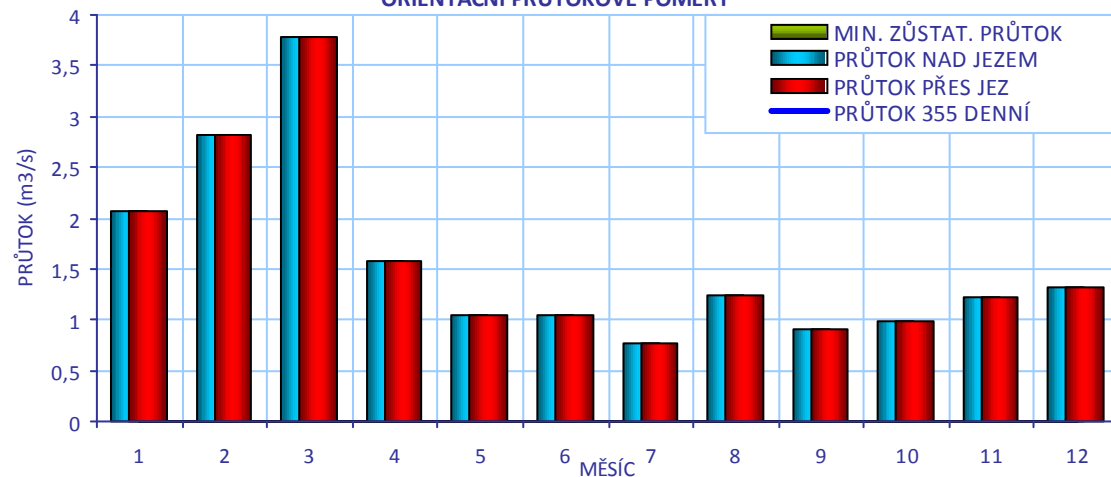
Pohled do nadjezí



Charakter toku pod jezem



ORIENTAČNÍ PRŮTOKOVÉ POMĚRY



CÍLOVÉ RYBÍ SPOLEČENSTVO

SPOLEČENSTVO RYB

parmové pásmo

RYBNÉ VODY

kaprové vody

VODÁCKÉ PODMÍNKY

SPORT. PROPUST

není

SÍŽDĚNÍ

nehodnoceno - vodácky málo frekventovaný úsek

PŘETAŽENÍ

nehodnoceno - vodácky málo frekventovaný úsek

PŘENESENÍ

nehodnoceno - vodácky málo frekventovaný úsek

ZHODNOCENÍ A
NÁVRH

Vzhledem k tomu, že se jedná o vodácky méně využívaný úsek, je stávající stav vyhovující.

ID VODNÍHO TOKU: 200085401

SOUŘADNICE X JTSK: -717874,17 Y JTSK: -1093050,18

IDENTIFIKACE PARCEL VE VZTAHU K NAVRHOVANÉMU ŘEŠENÍ

POZEMEK	BŘEH/TOK	ID KAT.Ú.	KATASTR	PARC. ČÍSLO	VÝMĚRA	DRUH POZEMKU	ČÍSLO LV	PODÍL	VLASTNÍK
jez - stavba	TOK	778087	KN	st. 75	213	zastavěná plocha a nádvoří	358	1	Povodí Vltavy, státní podnik
jez - pozemek	TOK	778087	KN	st. 75	213	zastavěná plocha a nádvoří	358	1	Povodí Vltavy, státní podnik
koryto toku	TOK	778087	KN	1060	10986	vodní plocha	358	1	Povodí Vltavy, státní podnik
koryto toku	TOK	778087	KN	714/4	4020	vodní plocha	358	1	Povodí Vltavy, státní podnik



POTENCIÁLNĚ DOTČENÉ ÚZEMNÍ LIMITY

VELKOPLOŠNÁ CHRÁNĚNÁ ÚZEMÍ - nejsou

PŘÍRODNÍ PARK - není

NATURA

NÁZEV	Vlašimská Blanice	
ID	CZ0213009	KATEGORIE Evropsky významná lokalita
DŮVOD	lokalita páchníka hnědého, mihule potoční, vydry říční, velevruba tupého	

MALOPLOŠNÁ ZVLÁŠTĚ CHRÁNĚNÁ ÚZEMÍ - nejsou

DALŠÍ LIMITY ÚZEMÍ - nejsou

ID VODNÍHO TOKU: 200085401

SOUŘADNICE X JTSK: -717874,17 Y JTSK: -1093050,18

ŘEŠENÍ MIGRAČNÍ PROSTUPNOSTI

STÁVAJÍCÍ STAV

RYBÍ PŘECHOD

není

POPIS

VAZBA NA PLÁNY OBLASTI POVODÍ A KONCEPCI MIGRAČNÍHO ZPRŮCHODNĚNÍ

ID OPATŘENÍ	NÁZEV	do 2015
DV110095	Migrační zprostupnění Blanice od nádrže Kamberk po Vlašim	ne

Úsek toku patří mezi prioritní v koncepci zprůchodnění říční sítě ČR v rovině nadregionálního biokoridoru: ne národního úseku toku: ano

DOKUMENTACE

není k dispozici

NAVRHOVANÝ STAV

ZPŮSOB ŘEŠENÍ

balvanitá rampa

UMÍSTĚNÍ

vpravo

POPIS ŘEŠENÍ

Jez je migračně neprůchodný. Do jeho případné rekonstrukce je nutné zahrnout RP. Vzhledem k prostorovým podmínkám a poměrně nízkému spádu jezu doporučujeme balvanitou rampu při pravém břehu. Je vhodné zakomponovat skalnaté podjezí do stavby RP s cílem navést ryby do vstupu RP, například vhodným dobudováním naváděcího prahu. Při spádu 1/20 bude délka RP 30 m. Doporučujeme návrhový průtok 150 l/s, který přibližně odpovídá Q355. Cenu RP lze odhadnout na 2,2 mil Kč. Je otázkou rozhodnutí, zda opravit jez včetně RP v nákladu PVL, nebo jez zdemolovat. Řešeno ve studii PVL - Ing. Kropík České Budějovice.

INVEST. NÁKLADY

2 200 000 Kč

VYJÁDŘENÍ
DOTČENÝCH OSOB A
FIREM

není

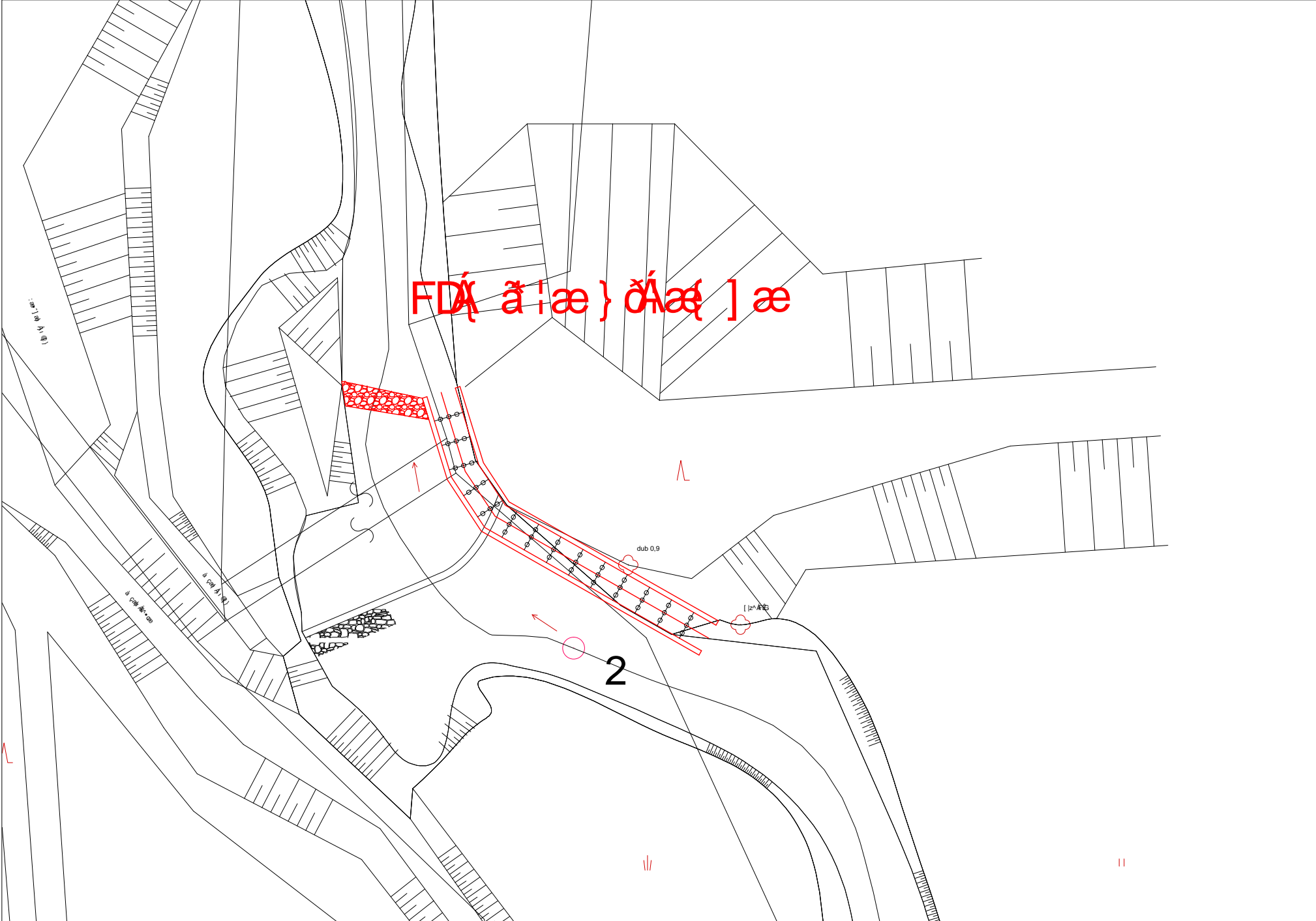
HODNOCENÍ

Zahájení jednání, jiné technické řešení

REALIZOVATELNOST

stupeň III

GEI EG I GA UX" A Š P YA Q U V U X D E O S O P O A G I E I H A E { E



ID VODNÍHO TOKU: 200085401 SOUŘADNICE X JTSK: -718565,069 Y JTSK: -1096113,054

ZÁKLADNÍ PARAMETRY PŘÍČNÉ PŘEKÁŽKY

DRUH	pevný	SPÁD [m]	1
TVAR	přímý	STŘ. DÉLKA [m]	
TYP	nezjištěn		
VLASTNÍK	nezjištěn		

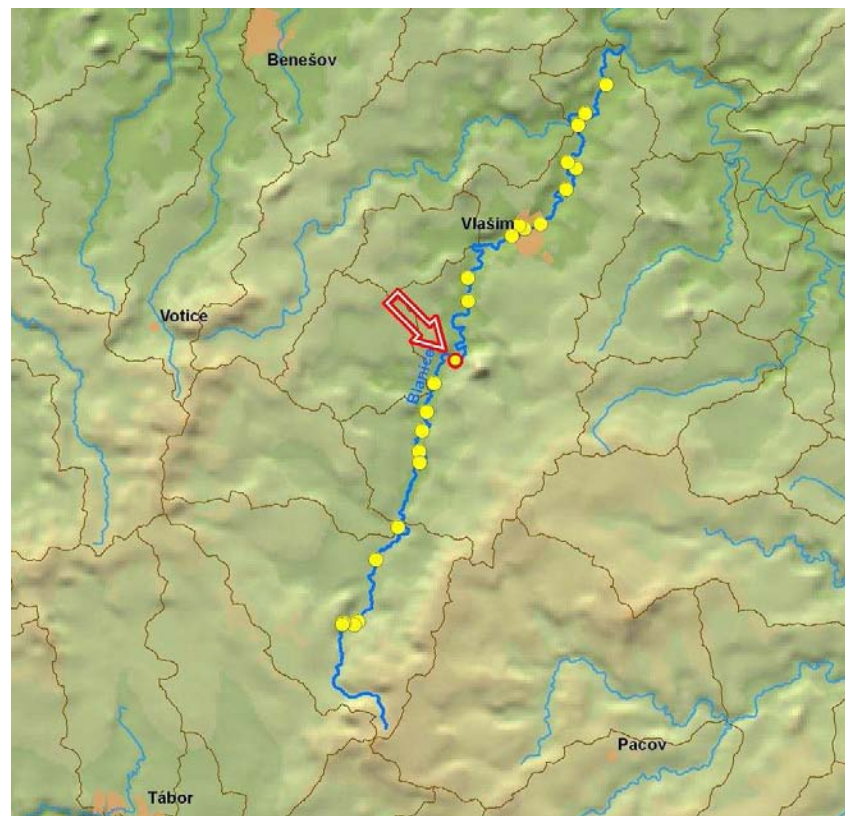
POPIS

Jedná se o migračně obtížně průchodný stupeň vysoký přibližně 1 m vzniklý pravděpodobně v souvislosti s výstavbou nového silničního mostu. Majitel není znám.

VAZBA NA ADMINISTRATIVNÍ ČLENĚNÍ

VAZBA NA HYDROLOGICKÉ ČLENĚNÍ POVODÍ

ČÍSLO HYDROL.POŘ.	109030540	ÚSEK HR. ČLENĚNÍ VODNÍHO TOKU	1277400
ÚTVAR POVRCH.VOD	12812000	Blanice po ústí do toku Sázava	



ID VODNÍHO TOKU: 200085401 SOUŘADNICE X JTSK: -718565,069 Y JTSK: -1096113,054

ELEKTRÁRNY - nejsou

PROPUSTI - nejsou

FOTODOKUMENTACE S POPISEM

Levá část stupně pod mostem



Pravá část stupně

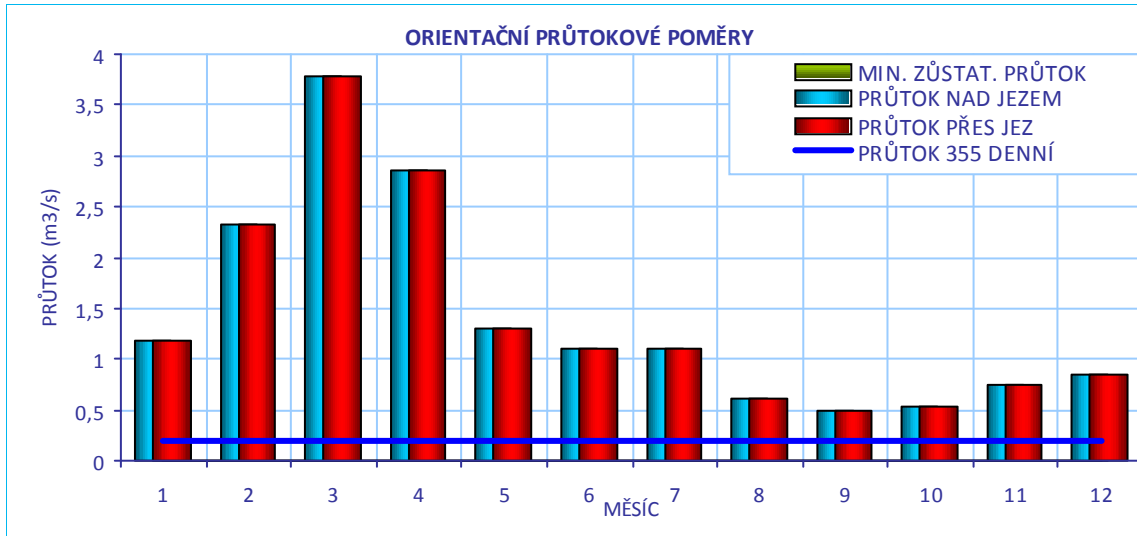


Vodní tok pod mostem



ID VODNÍHO TOKU: 200085401

SOUŘADNICE X JTSK: -718565,069 Y JTSK: -1096113,054

**CÍLOVÉ RYBÍ SPOLEČENSTVO**

SPOLEČENSTVO RYB	parmové pásmo
RYBNÉ VODY	kaprové vody

VODÁCKÉ PODMÍNKY

SPORT. PROPUST	není
SJÍŽDĚNÍ	nehodnoceno - vodácky málo frekventovaný úsek
PŘETAŽENÍ	nehodnoceno - vodácky málo frekventovaný úsek
PŘENESENÍ	nehodnoceno - vodácky málo frekventovaný úsek
ZHODNOCENÍ A NÁVRH	Vzhledem k tomu, že se jedná o vodácky méně využívaný úsek, je stávající stav vyhovující.

ID VODNÍHO TOKU: 200085401 SOUŘADNICE X JTSK: -718565,069 Y JTSK: -1096113,054

IDENTIFIKACE PARCEL VE VZTAHU K NAVRHOVANÉMU ŘEŠENÍ

POZEMEK	BŘEH/TOK	ID KAT.Ú.	KATASTR	PARC. ČÍSLO	VÝMĚRA	DRUH POZEMKU	ČÍSLO LV	PODÍL	VLASTNÍK
koryto toku	TOK	668966	KN	970/1	14239	vodní plocha	293	1	Povodí Vltavy, státní podnik



POTENCIÁLNĚ DOTČENÉ ÚZEMNÍ LIMITY

VELKOPLOŠNÁ CHRÁNĚNÁ ÚZEMÍ

NÁZEV	KATEGORIE	ZÓNA
Blaník	CHKO	I
Blaník	CHKO	III
Blaník	CHKO	II
Blaník	CHKO	II

PŘÍRODNÍ PARK - není

NATURA

NÁZEV	Vlašimská Blanice	
ID	CZ0213009	KATEGORIE Evropsky významná lokalita
DŮVOD	lokalita páchníka hnědého, mihule potoční, vydry říční, velevruba tupého	

MALOPLOŠNÁ ZVLÁŠTĚ CHRÁNĚNÁ ÚZEMÍ - nejsou

DALŠÍ LIMITY ÚZEMÍ - nejsou

ID VODNÍHO TOKU: 200085401

SOUŘADNICE X JTSK: -718565,069 Y JTSK: -1096113,054

ŘEŠENÍ MIGRAČNÍ PROSTUPNOSTI

STÁVAJÍCÍ STAV

RYBÍ PŘECHOD

není

POPIS

VAZBA NA PLÁNY OBLASTI POVODÍ A KONCEPCI MIGRAČNÍHO ZPRŮCHODNĚNÍ

ID OPATŘENÍ NÁZEV do 2015

Bude řešeno po roce 2015

Úsek toku patří mezi prioritní v koncepci zprůchodnění říční sítě ČR v rovině nadregionálního biokoridoru: ne národního úseku toku: ano

DOKUMENTACE

není k dispozici

NAVRHOVANÝ STAV

ZPŮSOB ŘEŠENÍ

migrační rampa

UMÍSTĚNÍ

vlevo

POPIS ŘEŠENÍ

Bylo by vhodné stupeň zprůchodnit pomocí migrační rampy. Přesné parametry je možné stanovit až po zaměření. Uvádíme orientační cenu 2 mil Kč. Také je nutné vyjasnit vlastnictví.

INVEST. NÁKLADY

2 000 000 Kč

VYJÁDRĚNÍ
DOTČENÝCH OSOB A
FIREM

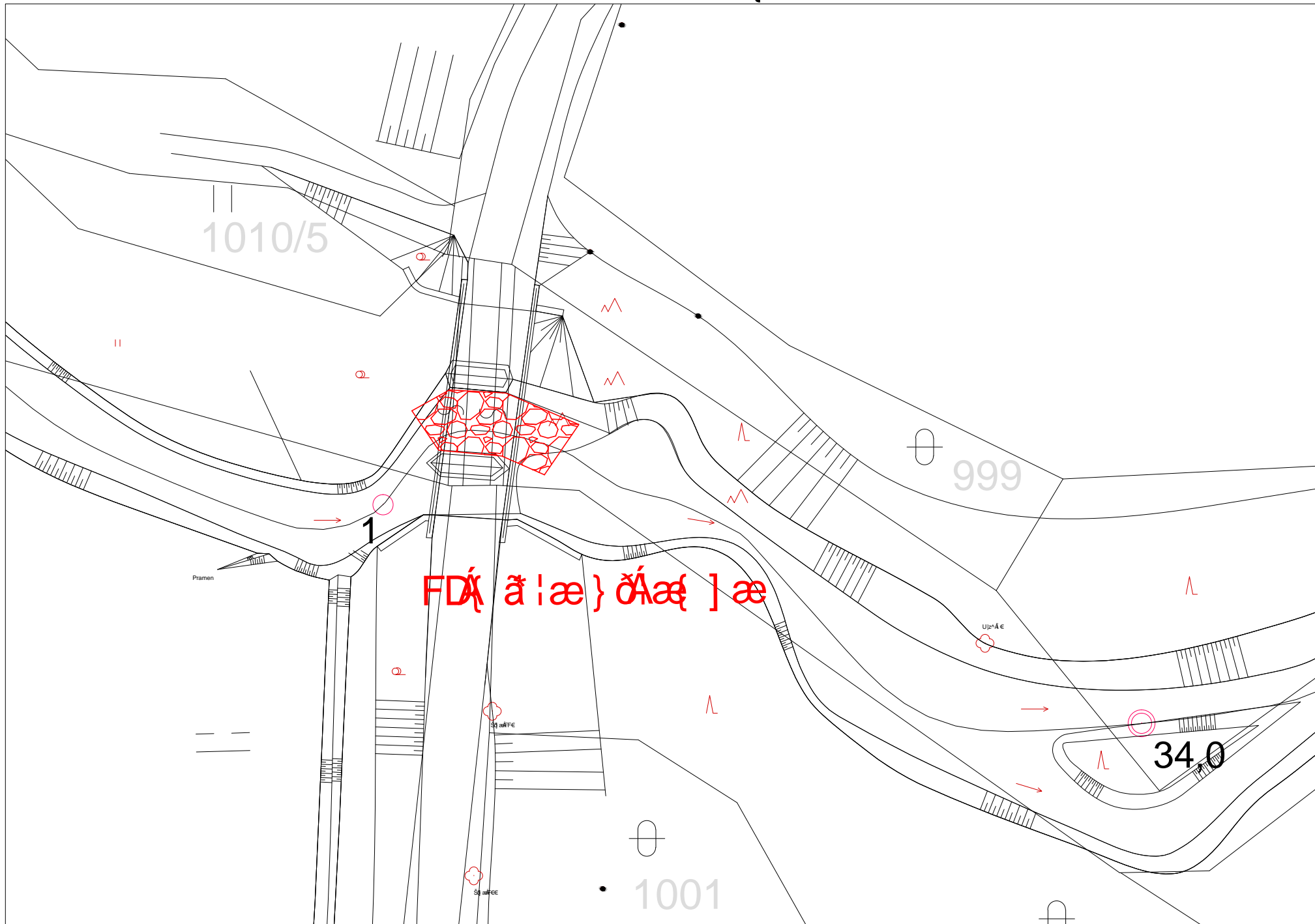
HODNOCENÍ

Zahájení jednání, jiné technické řešení

REALIZOVATELNOST

stupeň II

JJJJHFI I ÄÜWÚÒ ÁJUÖÁ UÜVÒT ÄÄHÉÍ ÁÈ{ È



ID VODNÍHO TOKU: 200085401 SOUŘADNICE X JTSK: -719657,43 Y JTSK: -1097299,81

ZÁKLADNÍ PARAMETRY PŘÍČNÉ PŘEKÁŽKY

DRUH	pevný	SPÁD [m]	1,8
TVAR	přímý	STŘ. DÉLKA [m]	
TYP	nezjištěn		
VLASTNÍK	Obec Louňovice		

POPIS

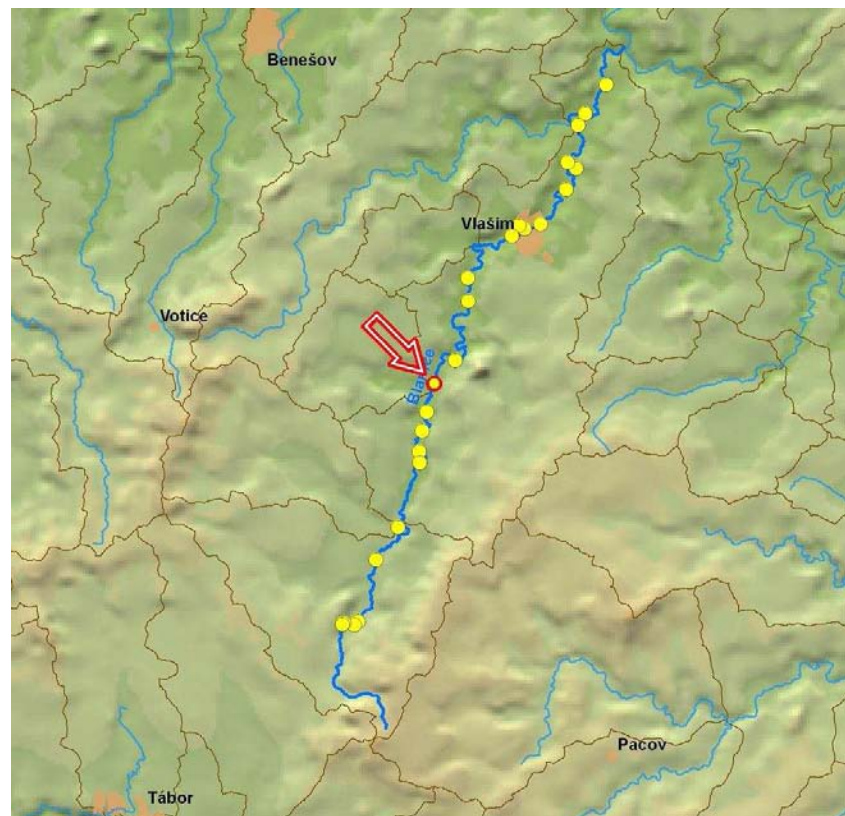
Jedná se o pevný přímý jez v majetku obce. Délka jezu činí přibližně 12 m a spád přibližně 1,8 m. Jez je hrazen dřevěnými trámy a jeho účelem je navedení vody do koupaliště, jež zároveň slouží jako požární nádrž. Jez plní i stabilizační funkci v rámci úpravy toku.

VAZBA NA ADMINISTRATIVNÍ ČLENĚNÍ

KÓD KRAJE	02	NÁZEV KRAJE	Středočeský
KÓD OKRESU	3201	NÁZEV OKRESU	Benešov
KÓD ORP	18354	NÁZEV ORP	Vlašim
KÓD OBCE	3208	NÁZEV OBCE	Louňovice pod Blaníkem
KÓD ST.Ú.	18354	NÁZEV ST.Ú.	Městský úřad Vlašim - Stavební úřad

VAZBA NA HYDROLOGICKÉ ČLENĚNÍ POVODÍ

ČÍSLO HYDROL.POŘ.	109030540	ÚSEK HR. ČLENĚNÍ VODNÍHO TOKU	1277400
ÚTVAR POVRCH.VOD	12812000	Blanice po ústí do toku Sázava	



ID VODNÍHO TOKU: 200085401

SOUŘADNICE X JTSK: -719657,43 Y JTSK: -1097299,81

ELEKTRÁRNY - nejsou

PROPUSTI - nejsou

FOTODOKUMENTACE S POPISEM

Pohled na jez



Detail konstrukce jezu



Levý břeh



ID VODNÍHO TOKU: 200085401

SOUŘADNICE X JTSK: -719657,43 Y JTSK: -1097299,81

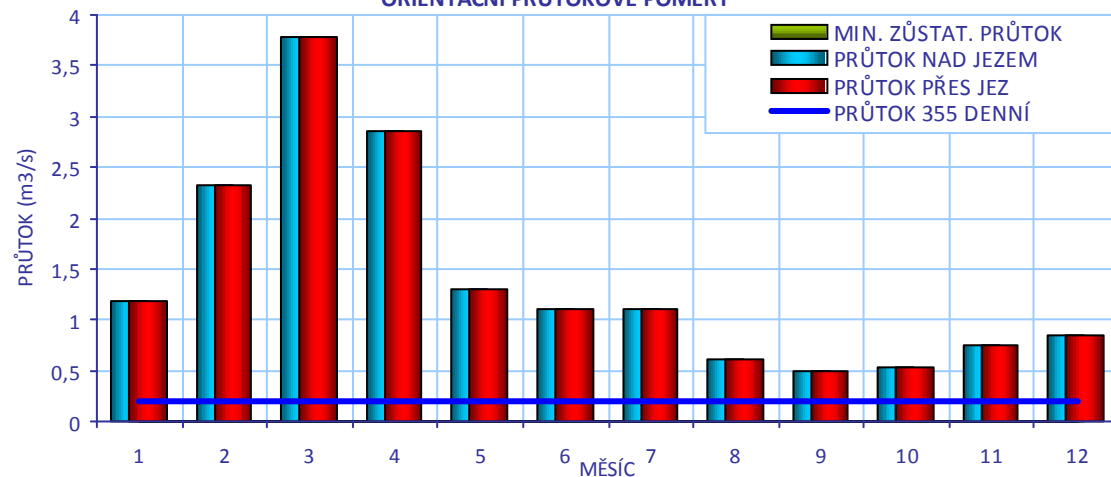
Pohled z pravé strany



Detail jezu



ORIENTAČNÍ PRŮTOKOVÉ POMĚRY



CÍLOVÉ RYBÍ SPOLEČENSTVO

SPOLEČENSTVO RYB

parmové pásmo

RYBNÉ VODY

karpové vody

VODÁCKÉ PODMÍNKY

SPORT. PROPUST

není

SÍŽDĚNÍ

nehodnoceno - vodácky málo frekventovaný úsek

PŘETAŽENÍ

nehodnoceno - vodácky málo frekventovaný úsek

PŘENESENÍ

nehodnoceno - vodácky málo frekventovaný úsek

ZHODNOCENÍ A
NÁVRH


Vzhledem k tomu, že se jedná o vodácky méně využívaný úsek, je stávající stav vyhovující.

ID VODNÍHO TOKU: 200085401

SOUŘADNICE X JTSK: -719657,43 Y JTSK: -1097299,81

IDENTIFIKACE PARCEL VE VZTAHU K NAVRHOVANÉMU ŘEŠENÍ

POZEMEK	BŘEH/TOK	ID KAT.Ú.	KATASTR	PARC. ČÍSLO	VÝMĚRA	DRUH POZEMKU	ČÍSLO LV	PODÍL	VLASTNÍK
př. pozemek	LB	687375	PK	491/1	116058	trvalý travní porost			nezjištěn
koryto toku	TOK	687375	PK	1358/1	20235	vodní plocha		1	nezjištěn



POTENCIÁLNĚ DOTČENÉ ÚZEMNÍ LIMITY

VELKOPLOŠNÁ CHRÁNĚNÁ ÚZEMÍ

NÁZEV	KATEGORIE	ZÓNA
Blaník	CHKO	I
Blaník	CHKO	II
Blaník	CHKO	II

PŘÍRODNÍ PARK

- není

NATURA

NÁZEV	Vlašimská Blanice		
ID	CZ0213009	KATEGORIE	Evropsky významná lokalita
DŮVOD	lokalita páchníka hnědého, mihule potoční, vydry říční, velevruba tupého		

MALOPLOŠNÁ ZVLÁŠTĚ CHRÁNĚNÁ ÚZEMÍ - nejsou

DALŠÍ LIMITY ÚZEMÍ

- nejsou

ID VODNÍHO TOKU: 200085401

SOUŘADNICE X JTSK: -719657,43 Y JTSK: -1097299,81

ŘEŠENÍ MIGRAČNÍ PROSTUPNOSTI

STÁVAJÍCÍ STAV

RYBÍ PŘECHOD

není

POPIS

VAZBA NA PLÁNY OBLASTI POVODÍ A KONCEPCI MIGRAČNÍHO ZPRŮCHODNĚNÍ

ID OPATŘENÍ	NÁZEV	do 2015
DV110095	Migrační zprostupnění Blanice od nádrže Kamberk po Vlašim	ne

Úsek toku patří mezi prioritní v koncepci zprůchodnění říční sítě ČR v rovině nadregionálního biokoridoru: ne národního úseku toku: ano

DOKUMENTACE

není k dispozici

NAVRHOVANÝ STAV

ZPŮSOB ŘEŠENÍ

bypas nebo kartáčový RP

UMÍSTĚNÍ

vlevo nebo v tělese jezu

POPIS ŘEŠENÍ

Jez je migračně neprůchodný. Navrhujeme dvě varianty zprůchodnění:

1. Bypas na levém břehu, kde jsou dle paní starostky obecní pozemky. Při návrhovém průtoku okolo 250 l/s a spádu 1/20 bude RP dlouhý přibližně 40 m. Při šířce 2 m lze cenu odhadnout na 2 mil Kč.
2. Kartáčový RP v tělese jezu, který je možné vybudovat ve spádu 1/15, takže délka by byla 30 m. Cenu lze odhadnout na 1,6 mil Kč.

INVEST. NÁKLADY

2 000 000 Kč

VYJÁDŘENÍ
DOTČENÝCH OSOB A
FIREM

Přítomna byla starostka obce p. Kučerová, tel.: 603 287 347

V zásadě není proti řešení průchodnosti jezu, ale je nutné zachovat stabilní přítok do koupaliště (nádrž netěsní) a tedy udržovat potřebnou hladinu v nadjezí. Obec na investici do RP nemá finanční prostředky.

HODNOCENÍ

Zahájení jednání, jiné technické řešení

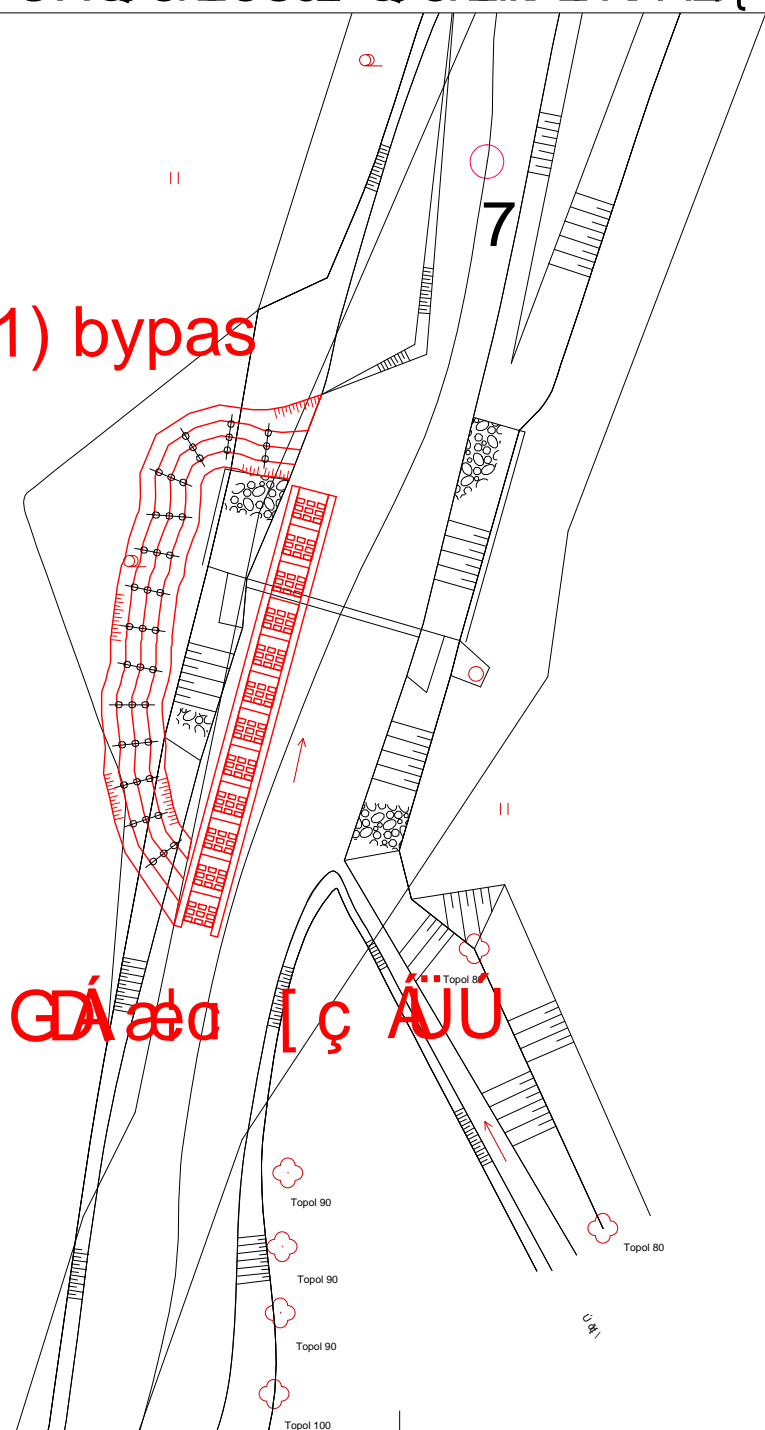
REALIZOVATELNOST

stupeň III

||
415/1

1) bypas

ГДА 200 [5 АУУ



○
2000/10/10

0 001

ID VODNÍHO TOKU: 200085401 SOUŘADNICE X JTSK: -720024,452 Y JTSK: -1098780,662

ZÁKLADNÍ PARAMETRY PŘÍČNÉ PŘEKÁŽKY

DRUH	pevný	SPÁD [m]	1,2
TVAR	přímý	STŘ. DÉLKA [m]	
TYP	nezjištěn		
VLASTNÍK	Chválová Vlasta, Hornátecká 783/15, Praha Kobylisy, 182 00		

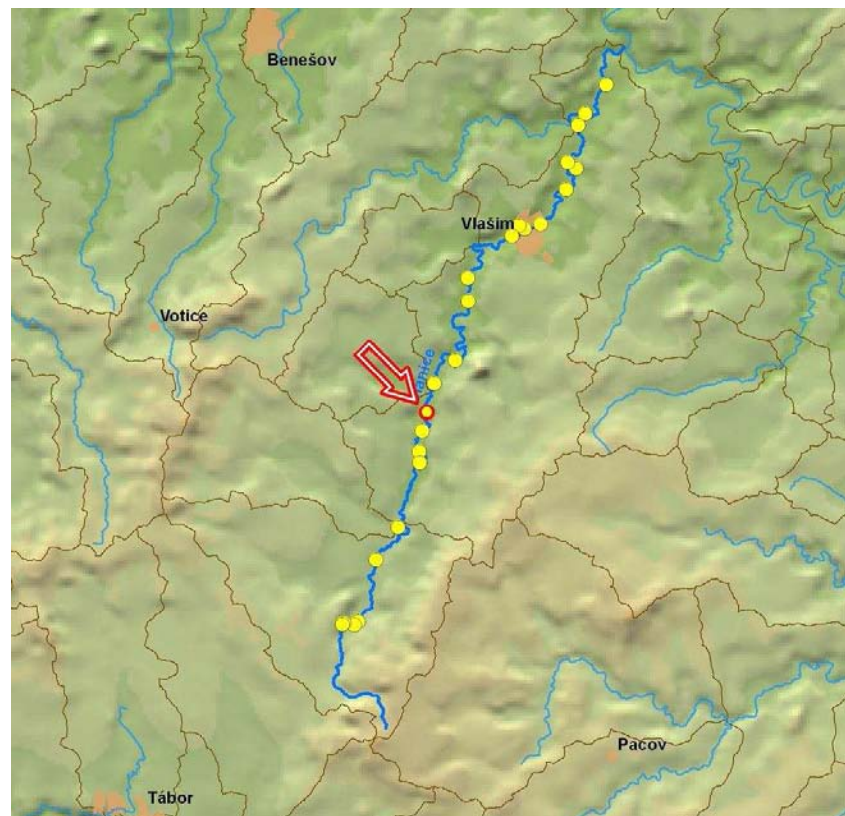
POPIS

Jedná se o stupeň, který je hrazen třemi poli o výšce přibližně 120 cm. Po stranách jsou betonové pilíře a nad jezem se nachází železná lávka. Na pravé straně je odlehčovací propust, břehové opevnění je v tomto místě poškozeno a je zde patrné koryto, kudy teče voda při vyšších průtocích. Stupeň slouží ke koupání dětí z tábora.

VAZBA NA ADMINISTRATIVNÍ ČLENĚNÍ

VAZBA NA HYDROLOGICKÉ ČLENĚNÍ POVODÍ

ČÍSLO HYDROL.POŘ.	109030460	ÚSEK HR. ČLENĚNÍ VODNÍHO TOKU	1276600
ÚTVAR POVRCH.VOD	12812000	Blanice po ústí do toku Sázava	



ID VODNÍHO TOKU: 200085401

SOUŘADNICE X JTSK: -720024,452 Y JTSK: -1098780,662

ELEKTRÁRNY - nejsou

PROPUSTI - nejsou

FOTODOKUMENTACE S POPISEM

Pohled na jez



Poškozený pravý břeh u jezu

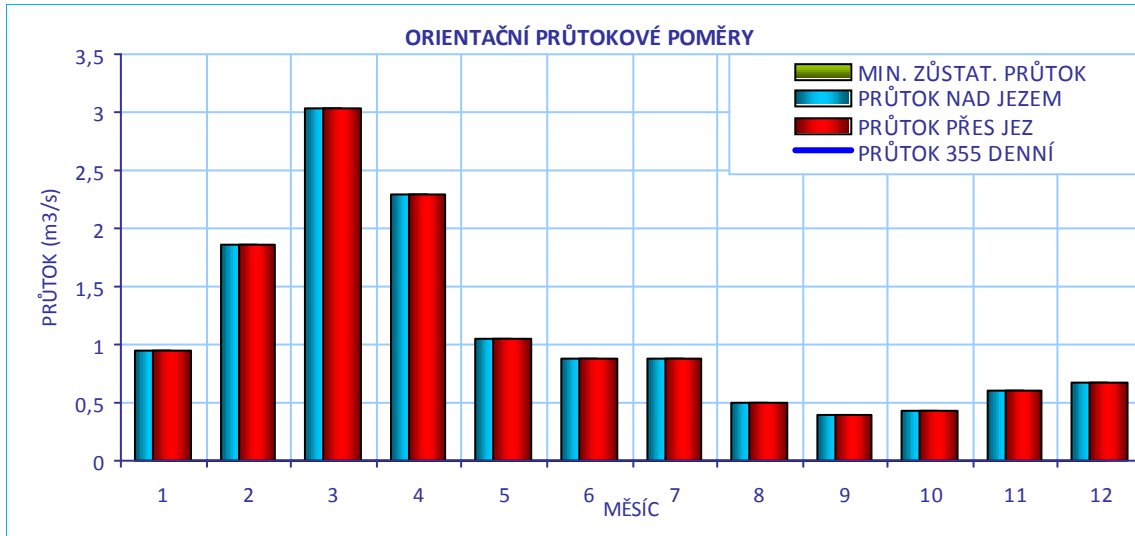


Pohled z nadeje



ID VODNÍHO TOKU: 200085401

SOUŘADNICE X JTSK: -720024,452 Y JTSK: -1098780,662

**CÍLOVÉ RYBÍ SPOLEČENSTVO**

SPOLEČENSTVO RYB	parmové pásmo
RYBNÉ VODY	kaprové vody

VODÁCKÉ PODMÍNKY

SPORT. PROPUST	není
SJÍŽDĚNÍ	nehodnoceno - vodácky málo frekventovaný úsek
PŘETAŽENÍ	nehodnoceno - vodácky málo frekventovaný úsek
PŘENESENÍ	nehodnoceno - vodácky málo frekventovaný úsek
ZHODNOCENÍ A NÁVRH	Vzhledem k tomu, že se jedná o vodácky méně využívaný úsek, je stávající stav vyhovující.

ID VODNÍHO TOKU: 200085401

SOUŘADNICE X JTSK: -720024,452 Y JTSK: -1098780,662

IDENTIFIKACE PARCEL VE VZTAHU K NAVRHOVANÉMU ŘEŠENÍ

POZEMEK	BŘEH/TOK	ID KAT.Ú.	KATASTR	PARC. ČÍSLO	VÝMĚRA	DRUH POZEMKU	ČÍSLO LV	PODÍL	VLASTNÍK
př. pozemek	PB	793124	KN	3551	942	trvalý travní porost	390	1	Chválová Vlasta
koryto toku	TOK	793124	KN	3866/2	1369	vodní plocha	315	1	Povodí Vltavy, státní podnik



POTENCIÁLNĚ DOTČENÉ ÚZEMNÍ LIMITY

VELKOPLOŠNÁ CHRÁNĚNÁ ÚZEMÍ - nejsou

PŘÍRODNÍ PARK - není

NATURA

NÁZEV	Vlašimská Blanice		
ID	CZ0213009	KATEGORIE	Evropsky významná lokalita
DŮVOD	lokalita páchníka hnědého, mihule potoční, vydry říční, velevruba tupého		

MALOPLOŠNÁ ZVLÁŠTĚ CHRÁNĚNÁ ÚZEMÍ - nejsou

DALŠÍ LIMITY ÚZEMÍ - nejsou

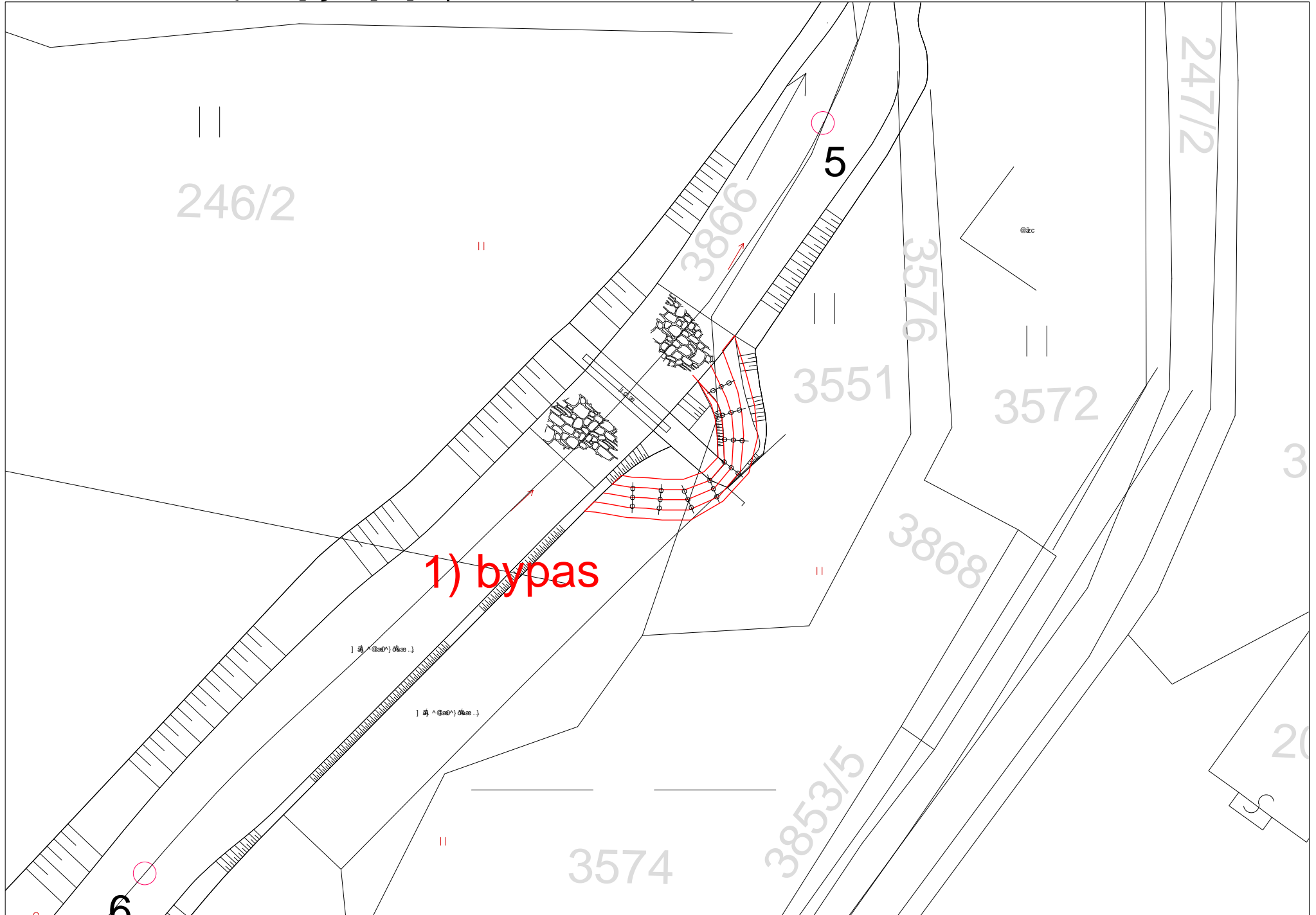
ID VODNÍHO TOKU: 200085401

SOUŘADNICE X JTSK: -720024,452 Y JTSK: -1098780,662

ŘEŠENÍ MIGRAČNÍ PROSTUPNOSTI

STÁVAJÍCÍ STAV		VAZBA NA PLÁNY OBLASTI POVODÍ A KONCEPCI MIGRAČNÍHO ZPRŮCHODNĚNÍ	
RYBÍ PŘECHOD	není	ID OPATŘENÍ	NÁZEV do 2015
POPIS		Bude řešeno po roce 2015	
DOKUMENTACE	není k dispozici	Úsek toku patří mezi prioritní v koncepci zprůchodnění říční sítě ČR v rovině nadregionálního biokoridoru: ne národního úseku toku: ano	
NAVRHOVANÝ STAV			
ZPŮSOB ŘEŠENÍ	bypas	UMÍSTĚNÍ	vpravo
POPIS ŘEŠENÍ	Překážka je migračně neprůchodná. Pravděpodobně k ní byl vydán manipulační řád, kdy nemá být zahrazena celoročně, ale ten zřejmě vlastník nedodrží. Doporučujeme buď zajistit průchodnost překážky v období do konce června a od září pomocí manipulačního řádu, anebo vybudovat po pravé straně RP typu bypas. Při délce 25m a šířce 2 m lze odhadnout cenu na 1,25 mil Kč.		
INVEST. NÁKLADY	1 250 000 Kč		
VYJÁDŘENÍ DOTČENÝCH OSOB A FIREM	Nepodařilo se kontaktovat.		
HODNOCENÍ	Zahájení jednání, jiné technické řešení	REALIZOVATELNOST	stupeň III

JJJJHGFI ÄÜ{ iz [çÄ [~] æžc ÄHÌ È €ÁÈ { È



ID VODNÍHO TOKU: 200085401 SOUŘADNICE X JTSK: -720268,36 Y JTSK: -1099755,76

ZÁKLADNÍ PARAMETRY PŘÍČNÉ PŘEKÁŽKY

DRUH	pevný	SPÁD [m]	
TVAR	přímý	STŘ. DÉLKA [m]	10,5
TYP	nezjištěn		
VLASTNÍK	nezjištěn		

POPIS

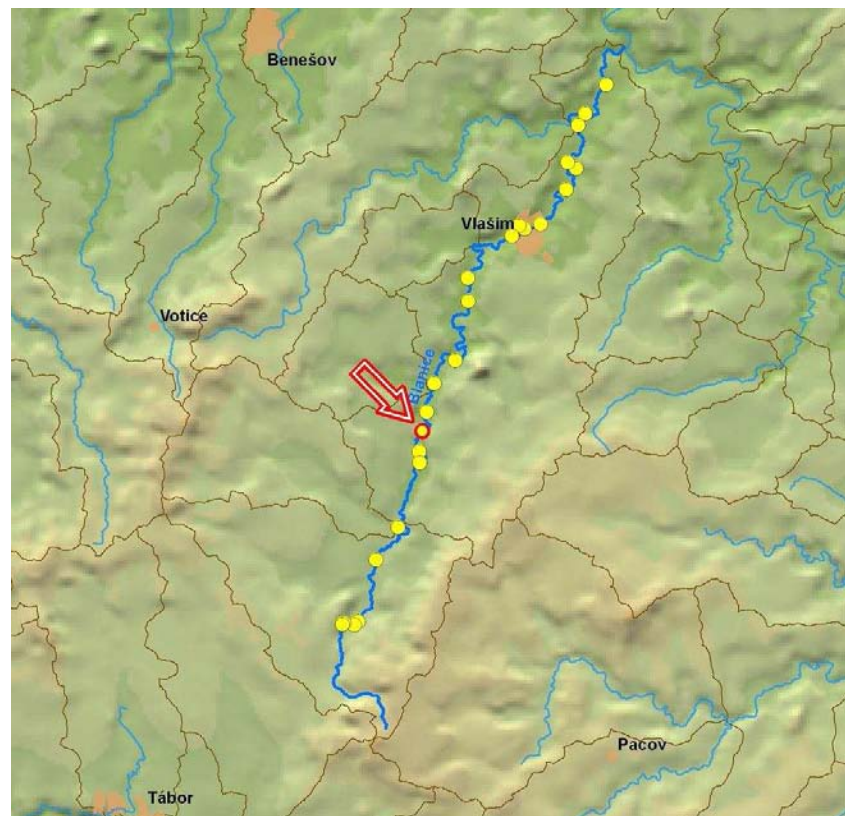
Jedná se o velmi poškozený jez o délce 10 m, původně tvořený betonovým prahem, pilíři a dřevěným hrazením. Jez naváděl vodu k mlýnu. Náhon je v současnosti zanesený a mlýn neexistuje. Majitel je neznámý. V současné době není znám záměr na obnovení funkce jezu, případně výstavby MVE. Vzhledem k malému spádu toku v daném místě je náhon velmi dlouhý a tedy jeho obnovení by vyžadovalo vysokou investici. Na jezu je zachyceno velké množství splávi.

VAZBA NA ADMINISTRATIVNÍ ČLENĚNÍ

KÓD KRAJE	02	NÁZEV KRAJE	Středočeský
KÓD OKRESU	3201	NÁZEV OKRESU	Benešov
KÓD ORP	18354	NÁZEV ORP	Vlašim
KÓD OBCE	3347	NÁZEV OBCE	Kamberk
KÓD ST.Ú.	18354	NÁZEV ST.Ú.	Městský úřad Vlašim - Stavební úřad

VAZBA NA HYDROLOGICKÉ ČLENĚNÍ POVODÍ

ČÍSLO HYDROL.POŘ.	109030440	ÚSEK HR. ČLENĚNÍ VODNÍHO TOKU	1276400
ÚTVAR POVRCH.VOD	12812000	Blanice po ústí do toku Sázava	



ID VODNÍHO TOKU: 200085401

SOUŘADNICE X JTSK: -720268,36 Y JTSK: -1099755,76

ELEKTRÁRNY - nejsou

PROPUSTI - nejsou

FOTODOKUMENTACE S POPISEM

Pohled na poškozený jez



Pravá strana jezu

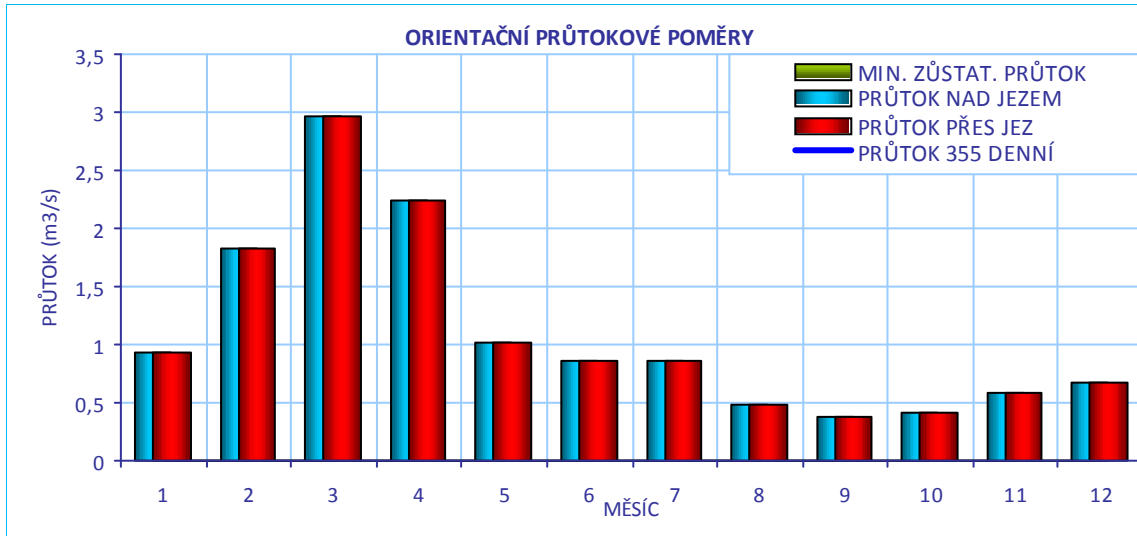


Levá strana jezu



ID VODNÍHO TOKU: 200085401

SOUŘADNICE X JTSK: -720268,36 Y JTSK: -1099755,76

**CÍLOVÉ RYBÍ SPOLEČENSTVO**

SPOLEČENSTVO RYB	parmové pásmo
RYBNÉ VODY	kaprové vody

VODÁCKÉ PODMÍNKY

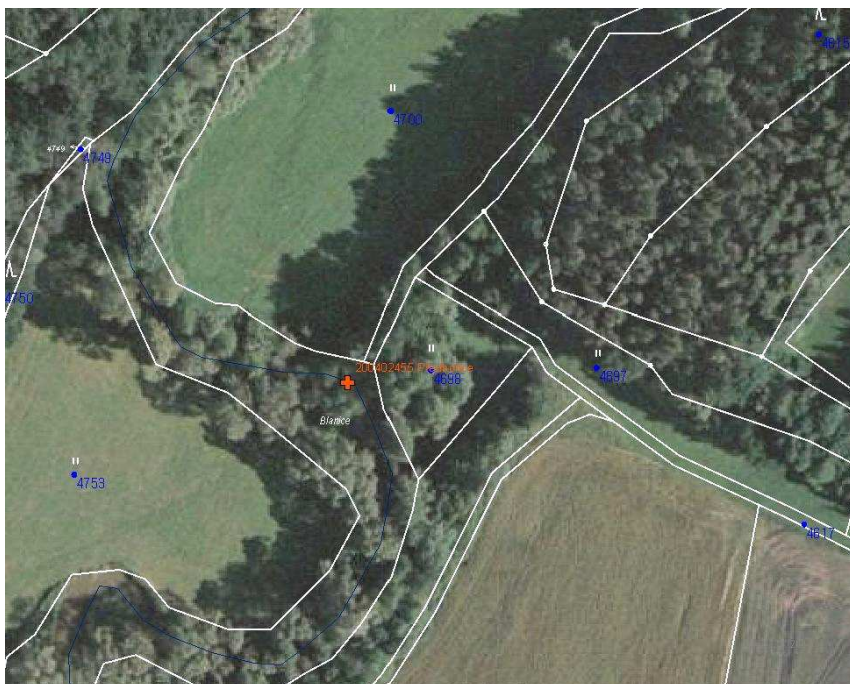
SPORT. PROPUST	není
SJÍŽDĚNÍ	nehodnoceno - vodácky málo frekventovaný úsek
PŘETAŽENÍ	nehodnoceno - vodácky málo frekventovaný úsek
PŘENESENÍ	nehodnoceno - vodácky málo frekventovaný úsek
ZHODNOCENÍ A NÁVRH	Vzhledem k tomu, že se jedná o vodácky méně využívaný úsek, je stávající stav vyhovující.

ID VODNÍHO TOKU: 200085401

SOUŘADNICE X JTSK: -720268,36 Y JTSK: -1099755,76

IDENTIFIKACE PARCEL VE VZTAHU K NAVRHOVANÉMU ŘEŠENÍ

POZEMEK	BŘEH/TOK	ID KAT.Ú.	KATASTR	PARC. ČÍSLO	VÝMĚRA	DRUH POZEMKU	ČÍSLO LV	PODÍL	VLASTNÍK
koryto toku	TOK	793124	KN	4598	43713	vodní plocha	315	1	Povodí Vltavy, státní podnik



POTENCIÁLNĚ DOTČENÉ ÚZEMNÍ LIMITY

VELKOPLOŠNÁ CHRÁNĚNÁ ÚZEMÍ - nejsou

PŘÍRODNÍ PARK - není

NATURA

NÁZEV	Vlašimská Blanice		
ID	CZ0213009	KATEGORIE	Evropsky významná lokalita
DŮVOD	lokalita páchníka hnědého, mihule potoční, vydry říční, velevruba tupého		

MALOPLOŠNÁ ZVLÁŠTĚ CHRÁNĚNÁ ÚZEMÍ - nejsou

DALŠÍ LIMITY ÚZEMÍ - nejsou

ID VODNÍHO TOKU: 200085401

SOUŘADNICE X JTSK: -720268,36 Y JTSK: -1099755,76

ŘEŠENÍ MIGRAČNÍ PROSTUPNOSTI

STÁVAJÍCÍ STAV

RYBÍ PŘECHOD

není

POPIS

VAZBA NA PLÁNY OBLASTI POVODÍ A KONCEPCI MIGRAČNÍHO ZPRŮCHODNĚNÍ

ID OPATŘENÍ	NÁZEV	do 2015
DV110095	Migrační zprostupnění Blanice od nádrže Kamberk po Vlašim	ne

Úsek toku patří mezi prioritní v koncepci zprůchodnění říční sítě ČR v rovině nadregionálního biokoridoru: ne národního úseku toku: ano

DOKUMENTACE

není k dispozici

NAVRHOVANÝ STAV

ZPŮSOB ŘEŠENÍ

odstranění jezu nebo jeho části

UMÍSTĚNÍ

v celé šířce nebo v jeho části

POPIS ŘEŠENÍ

Jez je částečně migračně prostupný. Při nižších průtocích, které jsou zde běžné, však tvoří přibližně 40 cm vysoký stupeň. Bylo by vhodné odstranění celého jezu nebo případně alespoň části prahu. Nejprve je však nutné vyřešit majetkové poměry nebo část prahu v šířce 2 m odstranit v rámci provozní údržby toku.

INVEST. NÁKLADY

0 Kč

VYJÁDŘENÍ
DOTČENÝCH OSOB A
FIREM

HODNOCENÍ

Zahájení jednání, jiné technické řešení

REALIZOVATELNOST

stupeň II

ID VODNÍHO TOKU: 200085401 SOUŘADNICE X JTSK: -720416,038 Y JTSK: -1100815,429

ZÁKLADNÍ PARAMETRY PŘÍČNÉ PŘEKÁŽKY

DRUH	pevný	SPÁD [m]	1
TVAR	přímý	STŘ. DÉLKA [m]	
TYP	nezjištěn		
VLASTNÍK	Povodí Vltavy, státní podnik		

POPIS

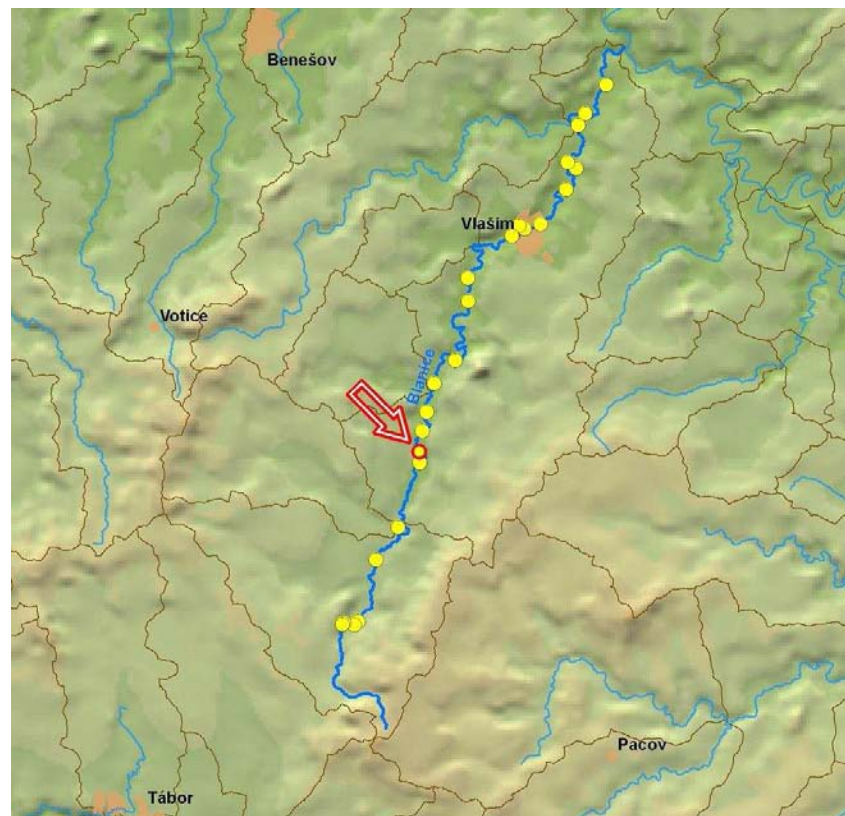
Jedná se o pevný jez v majetku PVL. Jez je poškozený a existuje záměr jej zrekonstruovat. Jez je dlouhý 40 m, jeho spád činí okolo 1 m. Na levém břehu je náhon k v současné době nefunkční MVE, jejíž majetkové poměry jsou nejasné.

VAZBA NA ADMINISTRATIVNÍ ČLENĚNÍ

KÓD KRAJE	02	NÁZEV KRAJE	Středočeský
KÓD OKRESU	3201	NÁZEV OKRESU	Benešov
KÓD ORP	18354	NÁZEV ORP	Vlašim
KÓD OBCE	3347	NÁZEV OBCE	Kamberk
KÓD ST.Ú.	18354	NÁZEV ST.Ú.	Městský úřad Vlašim - Stavební úřad

VAZBA NA HYDROLOGICKÉ ČLENĚNÍ POVODÍ

ČÍSLO HYDROL.POŘ.	109030440	ÚSEK HR. ČLENĚNÍ VODNÍHO TOKU	1276400
ÚTVAR POVRCH.VOD	12812000	Blanice po ústí do toku Sázava	



ID VODNÍHO TOKU: 200085401

SOUŘADNICE X JTSK: -720416,038 Y JTSK: -1100815,429

ELEKTRÁRNY - celkem 1

ID	200059097	POLOHA	vlevo	UMÍSTĚNÍ	u jezu	TYP TURBINY	nezjištěna	ODBĚR MAX (MIN) [m ³ /s]	? (0,12)
VÝKON INSTAL.(REÁLNÝ)[kW]				? (?)	POZNÁMKA				
DRŽITEL LICENCE (VLASTNÍK)	Jaroslav Lejčko								

PROPUSTI - nejsou**FOTODOKUMENTACE S POPISEM**

Pohled na jez



Detail jezu



Pohled na MVE



ID VODNÍHO TOKU: 200085401

SOUŘADNICE X JTSK: -720416,038 Y JTSK: -1100815,429

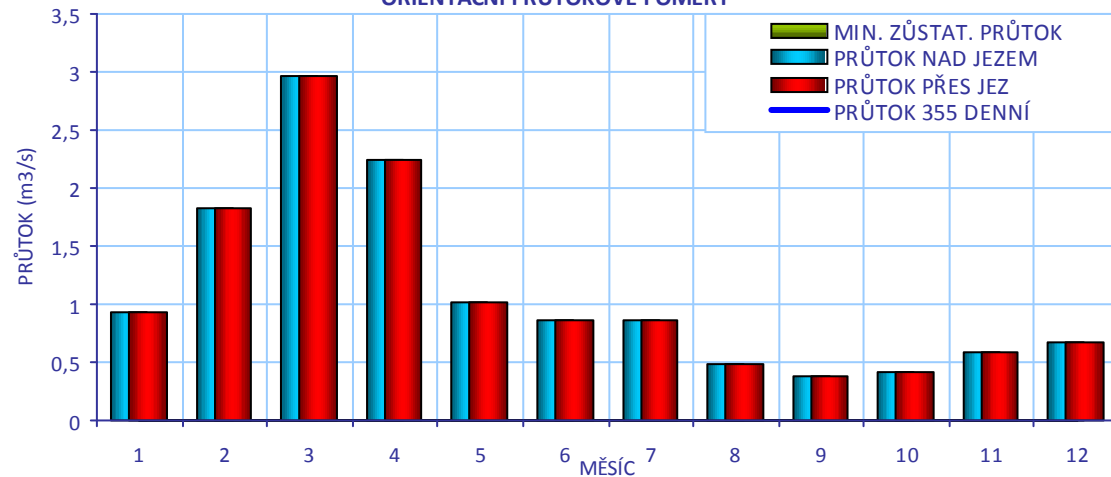
Nahon na MVE



Podjezí



ORIENTAČNÍ PRŮTOKOVÉ POMĚRY



CÍLOVÉ RYBÍ SPOLEČENSTVO

SPOLEČENSTVO RYB	parmové pásmo
RYBNÉ VODY	kaprové vody

VODÁCKÉ PODMÍNKY

SPORT. PROPUST	není
SÍŽDĚNÍ	nehodnoceno - vodácky málo frekventovaný úsek
PŘETAŽENÍ	nehodnoceno - vodácky málo frekventovaný úsek
PŘENESENÍ	nehodnoceno - vodácky málo frekventovaný úsek
ZHODNOCENÍ A NÁVRH	Vzhledem k tomu, že se jedná o vodácky méně využívaný úsek, je stávající stav vyhovující.

ID VODNÍHO TOKU: 200085401

SOUŘADNICE X JTSK: -720416,038 Y JTSK: -1100815,429

IDENTIFIKACE PARCEL VE VZTAHU K NAVRHOVANÉMU ŘEŠENÍ

POZEMEK	BŘEH/TOK	ID KAT.Ú.	KATASTR	PARC. ČÍSLO	VÝMĚRA	DRUH POZEMKU	ČÍSLO LV	PODÍL	VLASTNÍK
MVE - stavba	PB	793124	KN	st. 264/1	24	zastavěná plocha a nádvoří	402	1	Lopušan Vladislav
koryto toku	TOK	793124	KN	3866/5	18139	vodní plocha	315	1	Povodí Vltavy, státní podnik



POTENCIÁLNĚ DOTČENÉ ÚZEMNÍ LIMITY

VELKOPLOŠNÁ CHRÁNĚNÁ ÚZEMÍ - nejsou

PŘÍRODNÍ PARK - není

NATURA

NÁZEV	Vlašimská Blanice		
ID	CZ0213009	KATEGORIE	Evropsky významná lokalita
DŮVOD	lokalita páchníka hnědého, mihule potoční, vydry říční, velevruba tupého		

MALOPLOŠNÁ ZVLÁŠTĚ CHRÁNĚNÁ ÚZEMÍ - nejsou

DALŠÍ LIMITY ÚZEMÍ - nejsou

ID VODNÍHO TOKU: 200085401

SOUŘADNICE X JTSK: -720416,038 Y JTSK: -1100815,429

ŘEŠENÍ MIGRAČNÍ PROSTUPNOSTI

STÁVAJÍCÍ STAV

RYBÍ PŘECHOD

není

POPIS

VAZBA NA PLÁNY OBLASTI POVODÍ A KONCEPCI MIGRAČNÍHO ZPRŮCHODNĚNÍ

ID OPATŘENÍ NÁZEV do 2015

DV110095	Migrační zprostupnění Blanice od nádrže Kamberk po Vlašim	ne
----------	---	----

Úsek toku patří mezi prioritní v koncepci zprůchodnění říční sítě ČR v rovině nadregionálního biokoridoru: ne národního úseku toku: ano

DOKUMENTACE

není k dispozici

NAVRHOVANÝ STAV

ZPŮSOB ŘEŠENÍ

bypas

UMÍSTĚNÍ

vlevo

POPIS ŘEŠENÍ

Vhodným řešením zprůchodnění je vybudování migrační rampy v tělese jezu na levé straně. Zároveň by tak bylo možné opravit tuto stranu jezu. Cenu RP lze odhadnout na 1,2 mil Kč.

INVEST. NÁKLADY

1 200 000 Kč

VYJÁDŘENÍ
DOTČENÝCH OSOB A
FIREM

není

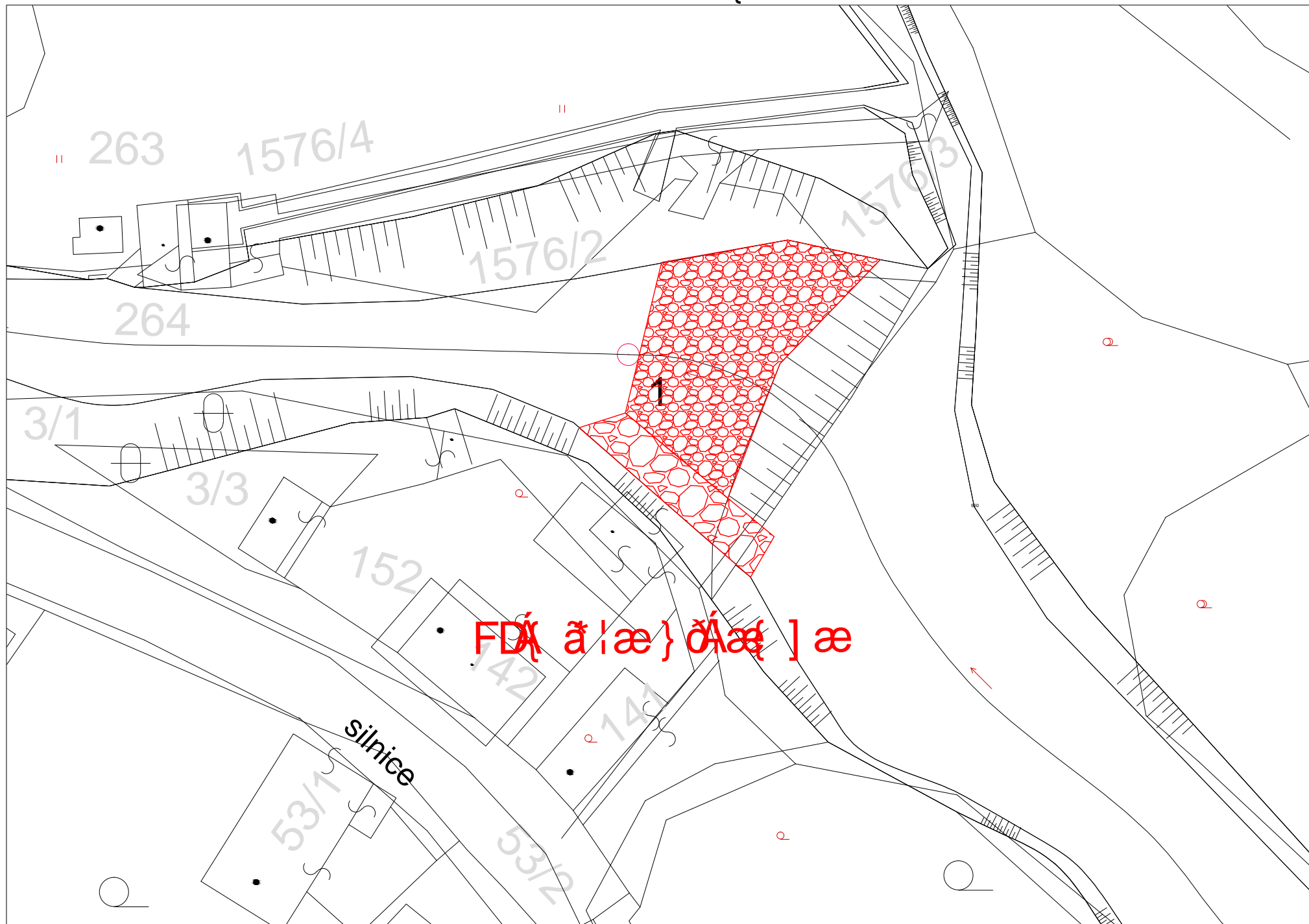
HODNOCENÍ

Zpracování projektové dokumentace, jiné technické řešení

REALIZOVATELNOST

stupeň I

ĚĚĚ Ĩ Ĩ Ĩ | ĚŠŮĚ ŐŮŠ/ĚŮŠŮĚ ŐŮĚ ĚĚĚ ĚĚĚĚ { Ě



FDĚ ě ě ě } ěěě Ĩ ě

ID VODNÍHO TOKU: 200085401 SOUŘADNICE X JTSK: -720399,878 Y JTSK: -1101387,61

ZÁKLADNÍ PARAMETRY PŘÍČNÉ PŘEKÁŽKY

DRUH	pevný	SPÁD [m]	3
TVAR	přímý	STŘ. DÉLKA [m]	
TYP	nezjištěn		
VLASTNÍK	Ing. Karel Plucar		

POPIS

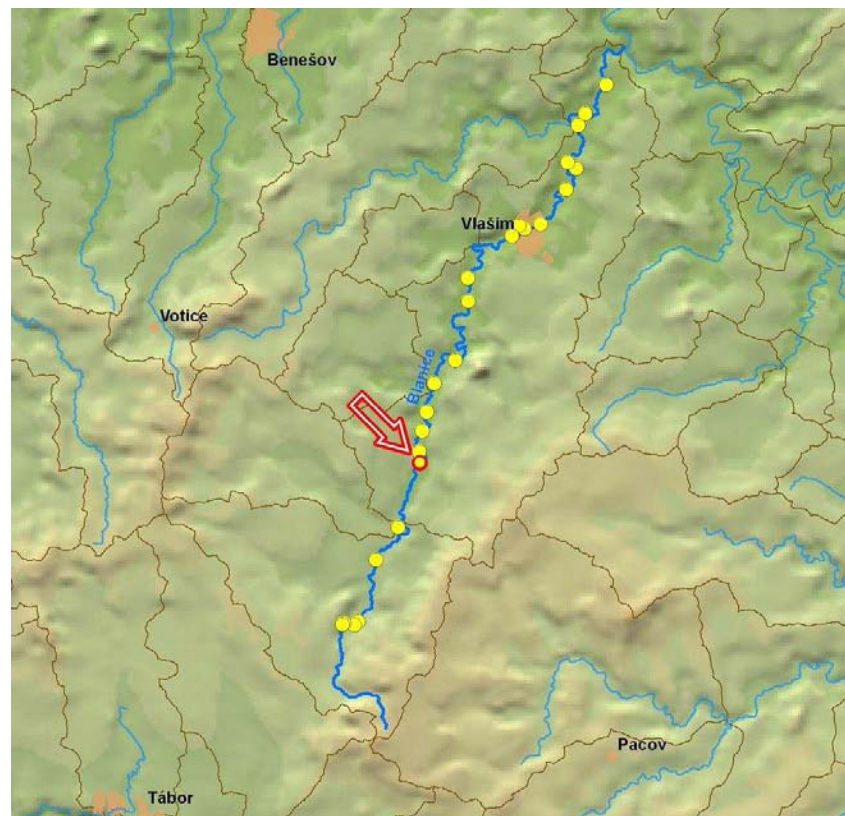
Jedná se o hráz nově rekonstruovaného rybníku s výškou 3 m. Během rekonstrukce hráze bylo řešeno i její zprůchodnění, ale závěrem šetření bylo, že vzhledem k předpokládaným nákladům není výstavba RP opodstatněná. K tomuto závěru se přiklonil i orgán ochrany přírody.

VAZBA NA ADMINISTRATIVNÍ ČLENĚNÍ

KÓD KRAJE	02	NÁZEV KRAJE	Středočeský
KÓD OKRESU	3201	NÁZEV OKRESU	Benešov
KÓD ORP	18354	NÁZEV ORP	Vlašim
KÓD OBCE	3347	NÁZEV OBCE	Kamberk
KÓD ST.Ú.	18354	NÁZEV ST.Ú.	Městský úřad Vlašim - Stavební úřad

VAZBA NA HYDROLOGICKÉ ČLENĚNÍ POVODÍ

ČÍSLO HYDROL.POŘ.	109030440	ÚSEK HR. ČLENĚNÍ VODNÍHO TOKU	1276400
ÚTVAR POVRCH.VOD	12812000	Blanice po ústí do toku Sázava	



ID VODNÍHO TOKU: 200085401

SOUŘADNICE X JTSK: -720399,878 Y JTSK: -1101387,61

ELEKTRÁRNY - nejsou

PROPUSTI - nejsou

FOTODOKUMENTACE S POPISEM

Hráz rybníku



Detail pravého břehu a přepadu

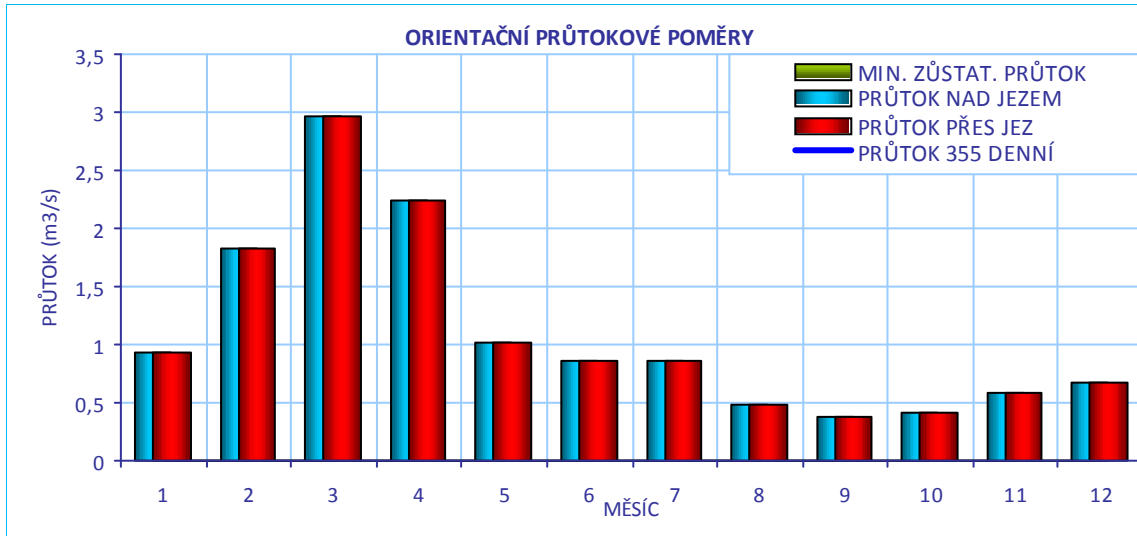


Rybník Kamberk



ID VODNÍHO TOKU: 200085401

SOUŘADNICE X JTSK: -720399,878 Y JTSK: -1101387,61

**CÍLOVÉ RYBÍ SPOLEČENSTVO**

SPOLEČENSTVO RYB	lipanové pásmo
RYBNÉ VODY	kaprové vody

VODÁCKÉ PODMÍNKY


SPORT. PROPUST	není
SJÍŽDĚNÍ	nehodnoceno - vodácky málo frekventovaný úsek
PŘETAŽENÍ	nehodnoceno - vodácky málo frekventovaný úsek
PŘENESENÍ	nehodnoceno - vodácky málo frekventovaný úsek
ZHODNOCENÍ A NÁVRH	Vzhledem k tomu, že se jedná o vodácky méně využívaný úsek, je stávající stav vyhovující.

ID VODNÍHO TOKU: 200085401

SOUŘADNICE X JTSK: -720399,878 Y JTSK: -1101387,61

IDENTIFIKACE PARCEL VE VZTAHU K NAVRHOVANÉMU ŘEŠENÍ

POZEMEK	BŘEH/TOK	ID KAT.Ú.	KATASTR	PARC. ČÍSLO	VÝMĚRA	DRUH POZEMKU	ČÍSLO LV	PODÍL	VLASTNÍK
koryto toku	TOK	793124	KN	3866/5	18139	vodní plocha	315	1	Povodí Vltavy, státní podnik
koryto toku	TOK	793124	KN	635/1	35786	vodní plocha	405	1	Plucar Karel Ing.



POTENCIÁLNĚ DOTČENÉ ÚZEMNÍ LIMITY

VELKOPLOŠNÁ CHRÁNĚNÁ ÚZEMÍ - nejsou

PŘÍRODNÍ PARK - není

NATURA

NÁZEV	Vlašimská Blanice		
ID	CZ0213009	KATEGORIE	Evropsky významná lokalita
DŮVOD	lokalita páchníka hnědého, mihule potoční, vydry říční, velevruba tupého		

MALOPLOŠNÁ ZVLÁŠTĚ CHRÁNĚNÁ ÚZEMÍ - nejsou

DALŠÍ LIMITY ÚZEMÍ - nejsou

ID VODNÍHO TOKU: 200085401 SOUŘADNICE X JTSK: -721505,353 Y JTSK: -1104739,354

ZÁKLADNÍ PARAMETRY PŘÍČNÉ PŘEKÁŽKY

DRUH	pevný	SPÁD [m]	0,7
TVAR	přímý	STŘ. DÉLKA [m]	
TYP	nezjištěn		
VLASTNÍK	nezjištěn		

POPIS

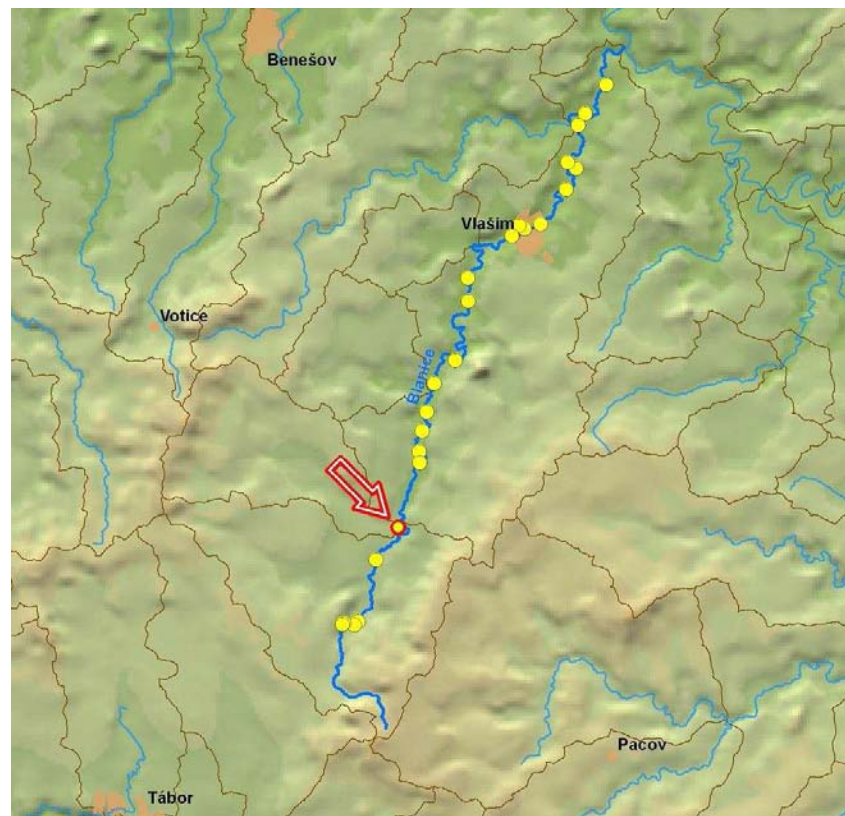
Jedná se o protrženou hráz rybníka, kde bývalý betonový manipulační objekt tvoří přibližně 70 cm vysoký stupeň. Majitel je neznámý.

VAZBA NA ADMINISTRATIVNÍ ČLENĚNÍ

KÓD KRAJE	03	NÁZEV KRAJE	Jihočeský
KÓD OKRESU	3308	NÁZEV OKRESU	Tábor
KÓD ORP	16470	NÁZEV ORP	Tábor
KÓD OBCE	3330	NÁZEV OBCE	Šebířov
KÓD ST.Ú.	09672	NÁZEV ST.Ú.	Městský úřad Mladá Vožice - Stavební úřad

VAZBA NA HYDROLOGICKÉ ČLENĚNÍ POVODÍ

ČÍSLO HYDROL.POŘ.	109030360	ÚSEK HR. ČLENĚNÍ VODNÍHO TOKU	1275600
ÚTVAR POVRCH.VOD	12756000	Blanice po soutok s tokem Slupský potok	



ID VODNÍHO TOKU: 200085401

SOUŘADNICE X JTSK: -721505,353 Y JTSK: -1104739,354

ELEKTRÁRNY - nejsou

PROPUSTI - nejsou

FOTODOKUMENTACE S POPISEM

Bývalá hráz rybníku



Detail levé strany

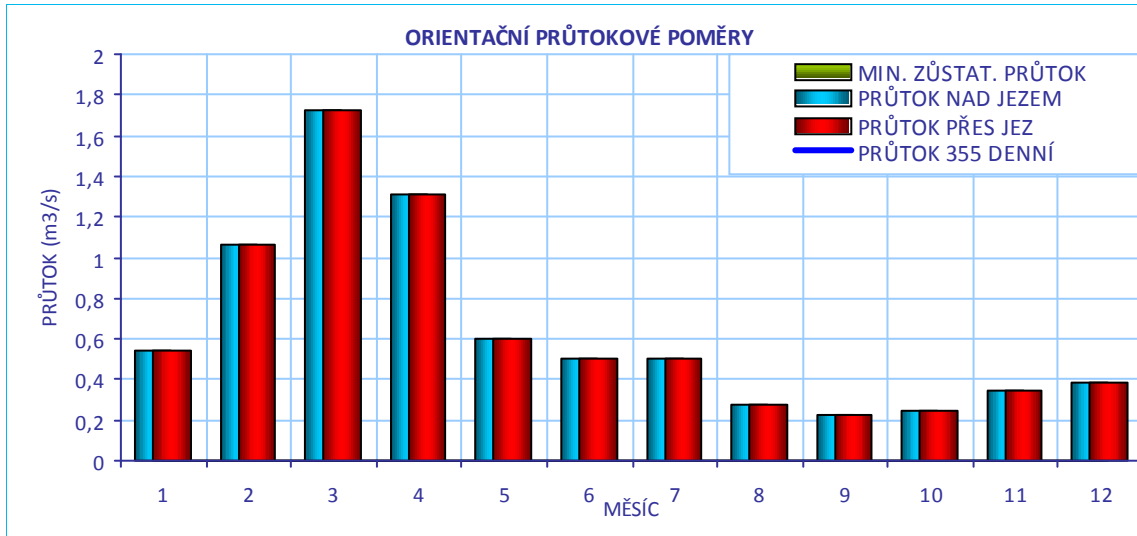


Přítodní charakter toku pod bývalým rybníkem



ID VODNÍHO TOKU: 200085401

SOUŘADNICE X JTSK: -721505,353 Y JTSK: -1104739,354

**CÍLOVÉ RYBÍ SPOLEČENSTVO**

SPOLEČENSTVO RYB	lipanové pásmo
RYBNÉ VODY	kaprové vody

VODÁCKÉ PODMÍNKY

SPORT. PROPUST	není
SJÍŽDĚNÍ	nehodnoceno - vodácky málo frekventovaný úsek
PŘETAŽENÍ	nehodnoceno - vodácky málo frekventovaný úsek
PŘENESENÍ	nehodnoceno - vodácky málo frekventovaný úsek
ZHODNOCENÍ A NÁVRH	Vzhledem k tomu, že se jedná o vodácky méně využívaný úsek, je stávající stav vyhovující.

ID VODNÍHO TOKU: 200085401

SOUŘADNICE X JTSK: -721505,353 Y JTSK: -1104739,354

IDENTIFIKACE PARCEL VE VZTAHU K NAVRHOVANÉMU ŘEŠENÍ

POZEMEK	BŘEH/TOK	ID KAT.Ú.	KATASTR	PARC. ČÍSLO	VÝMĚRA	DRUH POZEMKU	ČÍSLO LV	PODÍL	VLASTNÍK
koryto toku	TOK	762211	KN	2054	3018	vodní plocha	389	1	Povodí Vltavy, státní podnik



POTENCIÁLNĚ DOTČENÉ ÚZEMNÍ LIMITY

VELKOPLOŠNÁ CHRÁNĚNÁ ÚZEMÍ - nejsou

PŘÍRODNÍ PARK - není

NATURA

NÁZEV	Vlašimská Blanice		
ID	CZ0213009	KATEGORIE	Evropsky významná lokalita
DŮVOD	lokalita páchníka hnědého, mihule potoční, vydry říční, velevruba tupého		

MALOPLOŠNÁ ZVLÁŠTĚ CHRÁNĚNÁ ÚZEMÍ - nejsou

DALŠÍ LIMITY ÚZEMÍ - nejsou

ID VODNÍHO TOKU: 200085401

SOUŘADNICE X JTSK: -721505,353 Y JTSK: -1104739,354

ŘEŠENÍ MIGRAČNÍ PROSTUPNOSTI

STÁVAJÍCÍ STAV

RYBÍ PŘECHOD

není

VAZBA NA PLÁNY OBLASTI POVODÍ A KONCEPCI MIGRAČNÍHO ZPRŮCHODNĚNÍ

POPIS

ID OPATŘENÍ NÁZEV do 2015

Bude řešeno po roce 2015

Úsek toku patří mezi prioritní v koncepci zprůchodnění říční sítě ČR v rovině

nadregionálního biokoridoru: ne národního úseku toku: ano

DOKUMENTACE

není k dispozici

NAVRHOVANÝ STAV

ZPŮSOB ŘEŠENÍ

odstranění stupně nebo prahu

UMÍSTĚNÍ

POPIS ŘEŠENÍ

Stupeň je neprostupný. Doporučujeme odstranění prahu nebo celé stavby. Nejprve je nutné prověřit majetkové poměry. Cenu bude možné odhadnout až na základě definování rozsahu prací. Uvádíme orientační cenu 500 000 Kč.

INVEST. NÁKLADY

500 000 Kč

VYJÁDŘENÍ
DOTČENÝCH OSOB A
FIREM

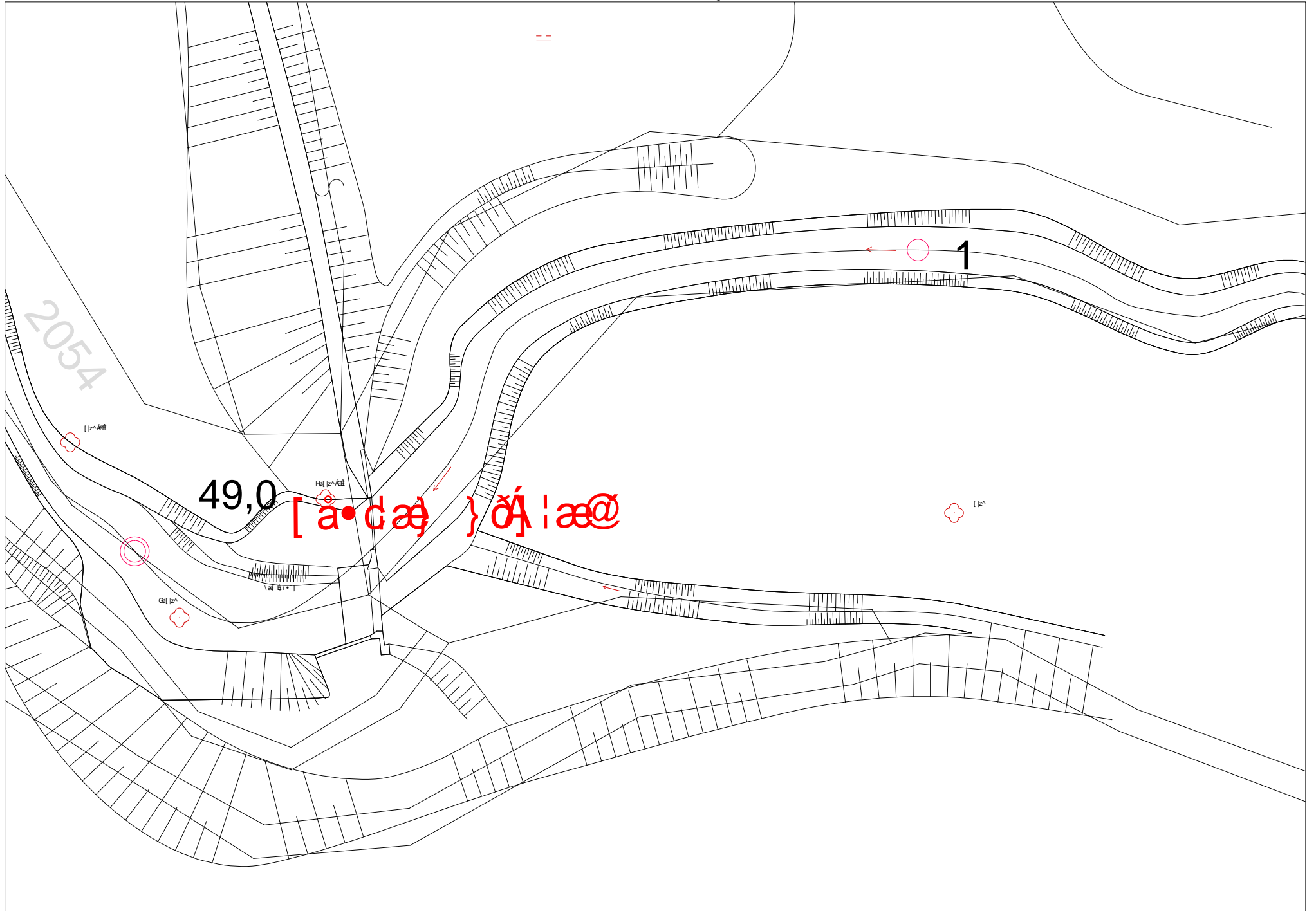
HODNOCENÍ

Zahájení jednání, jiné technické řešení

REALIZOVATELNOST

stupeň II

GEI EG I I A A O O U X A O S O P O O A A J E H A E { E



ID VODNÍHO TOKU: 200085401 SOUŘADNICE X JTSK: -722653,81 Y JTSK: -1106400,62

ZÁKLADNÍ PARAMETRY PŘÍČNÉ PŘEKÁŽKY

DRUH	pevný	SPÁD [m]	1,9
TVAR	přímý	STŘ. DÉLKA [m]	8,9
TYP	nezjištěn		
VLASTNÍK	nezjištěn		

POPIS

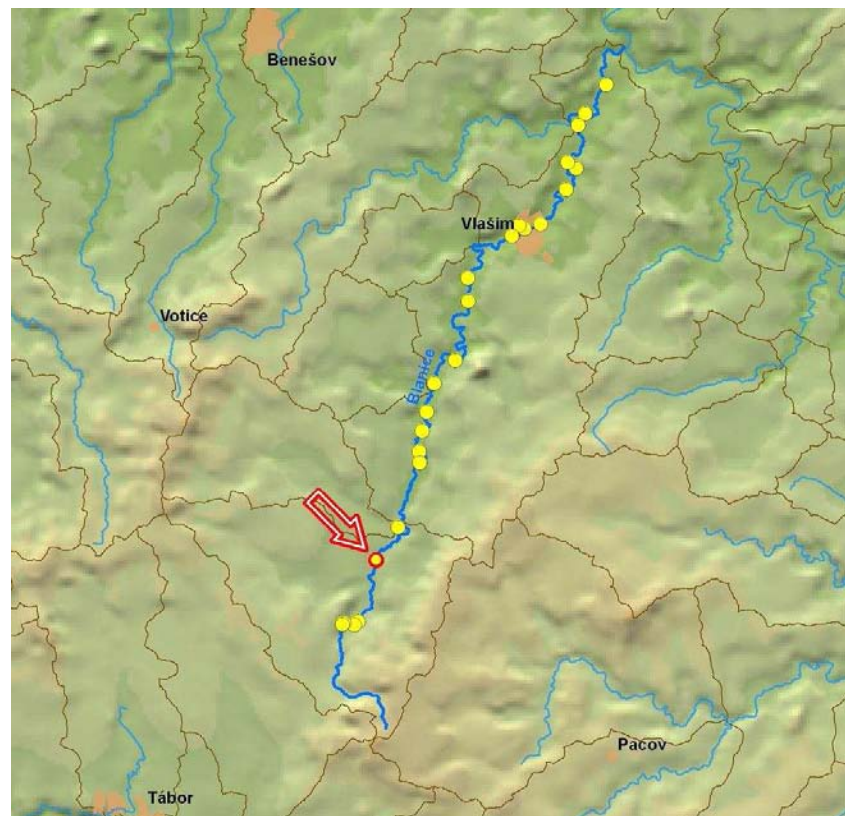
Jedná se o pevný přímý jez o délce 9 m a spádu 1,9 m. Jez původně naváděl vodu k mlýnu. Náhon na pravé straně je zanesený a mlýn již zanikl. Majitel je neznámý a není ani znám záměr na obnovu.

VAZBA NA ADMINISTRATIVNÍ ČLENĚNÍ

KÓD KRAJE	03	NÁZEV KRAJE	Jihočeský
KÓD OKRESU	3308	NÁZEV OKRESU	Tábor
KÓD ORP	16470	NÁZEV ORP	Tábor
KÓD OBCE	3500	NÁZEV OBCE	Běleč
KÓD ST.Ú.	09672	NÁZEV ST.Ú.	Městský úřad Mladá Vožice - Stavební úřad

VAZBA NA HYDROLOGICKÉ ČLENĚNÍ POVODÍ

ČÍSLO HYDROL.POŘ.	109030360	ÚSEK HR. ČLENĚNÍ VODNÍHO TOKU	1275600
ÚTVAR POVRCH.VOD	12756000	Blanice po soutok s tokem Slupský potok	



ID VODNÍHO TOKU: 200085401

SOUŘADNICE X JTSK: -722653,81 Y JTSK: -1106400,62

ELEKTRÁRNY - nejsou

PROPUSTI - nejsou

FOTODOKUMENTACE S POPISEM

Pohled na jez



Levá strana jezu

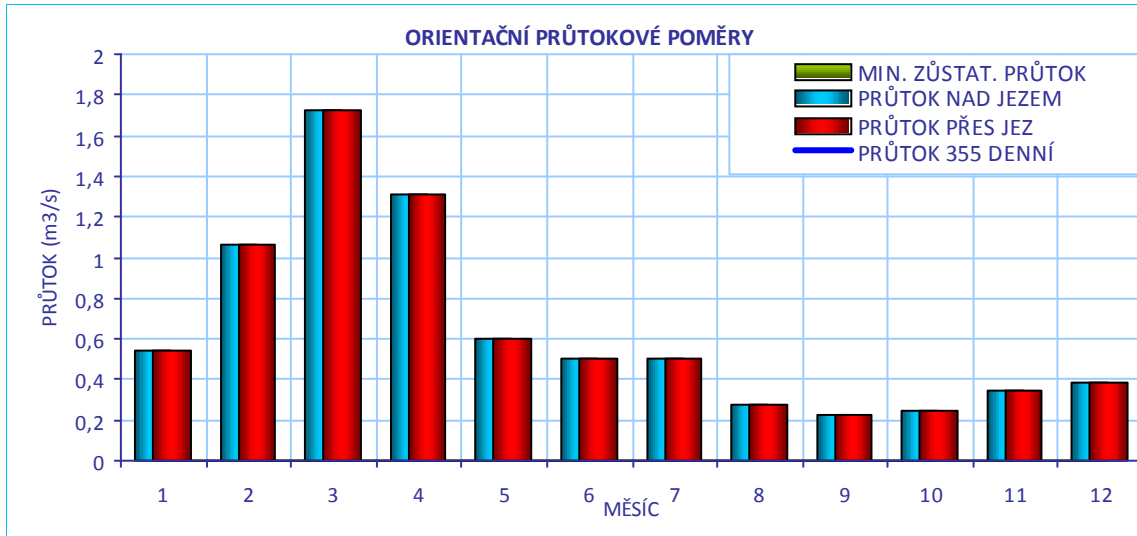


Pohled do nadjezí



ID VODNÍHO TOKU: 200085401

SOUŘADNICE X JTSK: -722653,81 Y JTSK: -1106400,62

**CÍLOVÉ RYBÍ SPOLEČENSTVO**

SPOLEČENSTVO RYB	lipanové pásmo
RYBNÉ VODY	kaprové vody

VODÁCKÉ PODMÍNKY

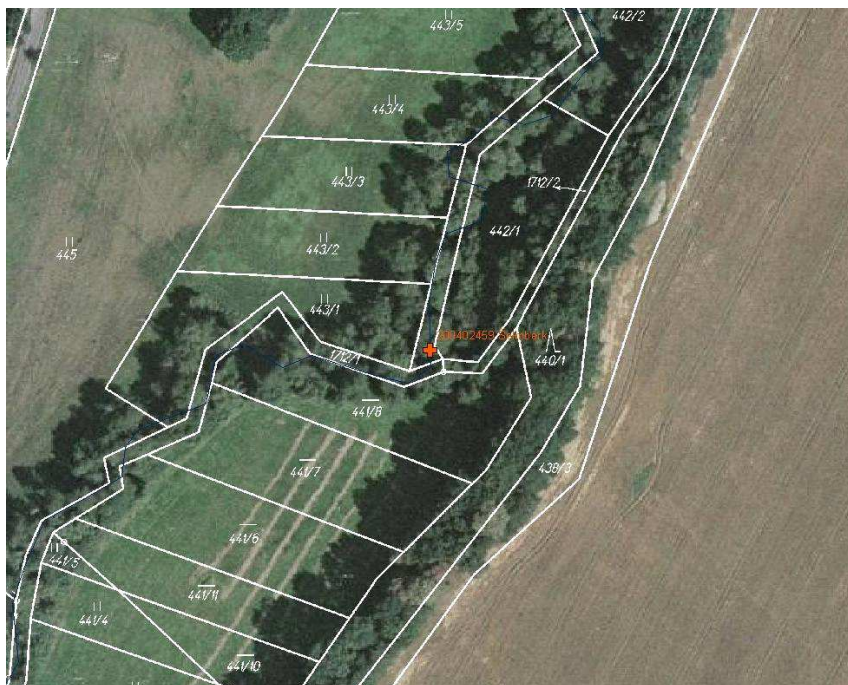
SPORT. PROPUST	není
SJÍŽDĚNÍ	nehodnoceno - vodácky málo frekventovaný úsek
PŘETAŽENÍ	nehodnoceno - vodácky málo frekventovaný úsek
PŘENESENÍ	nehodnoceno - vodácky málo frekventovaný úsek
ZHODNOCENÍ A NÁVRH	Vzhledem k tomu, že se jedná o vodácky méně využívaný úsek, je stávající stav vyhovující.

ID VODNÍHO TOKU: 200085401

SOUŘADNICE X JTSK: -722653,81 Y JTSK: -1106400,62

IDENTIFIKACE PARCEL VE VZTAHU K NAVRHOVANÉMU ŘEŠENÍ

POZEMEK	BŘEH/TOK	ID KAT.Ú.	KATASTR	PARC. ČÍSLO	VÝMĚRA	DRUH POZEMKU	ČÍSLO LV	PODÍL	VLASTNÍK
koryto toku	TOK	601896	KN	1712/2	4027	vodní plocha	261	1	Město Mladá Vožice
koryto toku	TOK	601896	KN	1712/1	3603	vodní plocha	247	1	Povodí Vltavy, státní podnik



POTENCIÁLNĚ DOTČENÉ ÚZEMNÍ LIMITY

VELKOPLOŠNÁ CHRÁNĚNÁ ÚZEMÍ - nejsou

PŘÍRODNÍ PARK - není

NATURA

NÁZEV	Vlašimská Blanice		
ID	CZ0213009	KATEGORIE	Evropsky významná lokalita
DŮVOD	lokalita páchníka hnědého, mihule potoční, vydry říční, velevruba tupého		

MALOPLOŠNÁ ZVLÁŠTĚ CHRÁNĚNÁ ÚZEMÍ - nejsou

DALŠÍ LIMITY ÚZEMÍ - nejsou

ID VODNÍHO TOKU: 200085401

SOUŘADNICE X JTSK: -722653,81 Y JTSK: -1106400,62

ŘEŠENÍ MIGRAČNÍ PROSTUPNOSTI

STÁVAJÍCÍ STAV		VAZBA NA PLÁNY OBLASTI POVODÍ A KONCEPCI MIGRAČNÍHO ZPRŮCHODNĚNÍ	
RYBÍ PŘECHOD	není	ID OPATŘENÍ	NÁZEV do 2015
POPIS		Bude řešeno po roce 2015	
DOKUMENTACE	není k dispozici	Úsek toku patří mezi prioritní v koncepci zprůchodnění říční sítě ČR v rovině nadregionálního biokoridoru: ne národního úseku toku: ano	
NAVRHOVANÝ STAV			
ZPŮSOB ŘEŠENÍ	balvanitý stupeň	UMÍSTĚNÍ	v celé šířce
POPIS ŘEŠENÍ	Jez je migračně neprostupný, doporučujeme odstranění jezu a nahradit ho balvanitým stupněm. Je nutné prověřit majetkové poměry. Cenu bude možné odhadnout až na základě definování rozsahu prací. Uvádíme orientační cenu 500 000 Kč.		
INVEST. NÁKLADY	500 000 Kč		
VYJÁDRĚNÍ DOTČENÝCH OSOB A FIREM			
HODNOCENÍ	Zahájení jednání, jiné technické řešení	REALIZOVATELNOST	stupeň II

ID VODNÍHO TOKU: 200085401 SOUŘADNICE X JTSK: -723580,358 Y JTSK: -1109577,497

ZÁKLADNÍ PARAMETRY PŘÍČNÉ PŘEKÁŽKY

DRUH	pevný	SPÁD [m]	1
TVAR	přímý	STŘ. DÉLKA [m]	
TYP	nezjištěn		
VLASTNÍK	nezjištěn		

POPIS

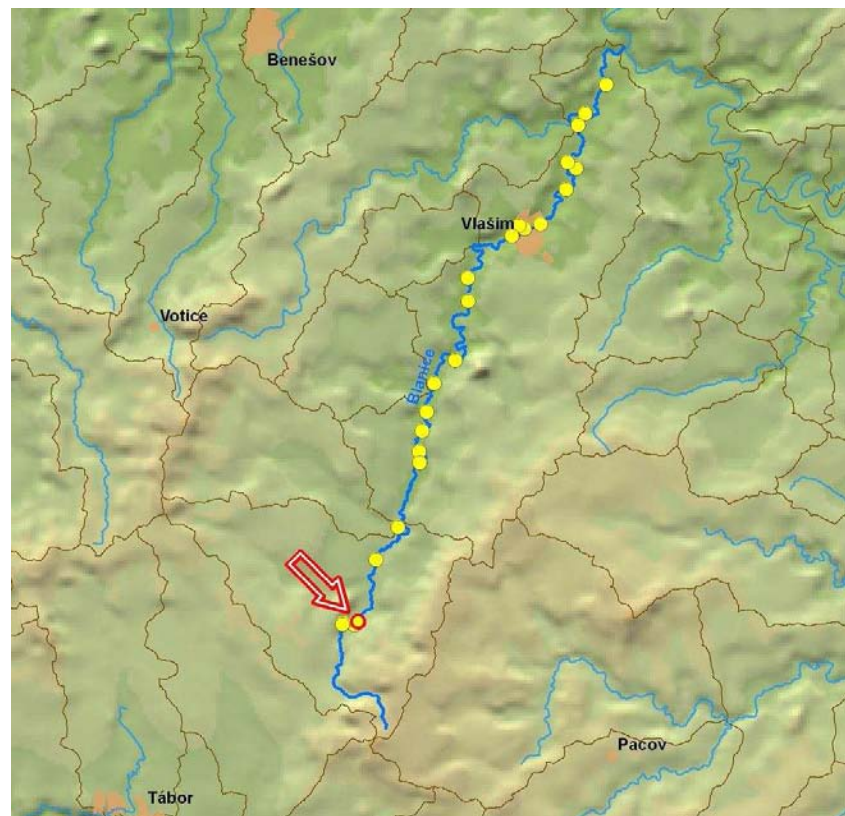
Jedná se o kamenný poškozený stupeň o výšce přibližně 1 m, který kdysi naváděl vodu k mlýnu. Tento účel již zanikl. Majitel je neznámý.

VAZBA NA ADMINISTRATIVNÍ ČLENĚNÍ

KÓD KRAJE	03	NÁZEV KRAJE	Jihočeský
KÓD OKRESU	3308	NÁZEV OKRESU	Tábor
KÓD ORP	16470	NÁZEV ORP	Tábor
KÓD OBCE	3496	NÁZEV OBCE	Mladá Vožice
KÓD ST.Ú.	09672	NÁZEV ST.Ú.	Městský úřad Mladá Vožice - Stavební úřad

VAZBA NA HYDROLOGICKÉ ČLENĚNÍ POVODÍ

ČÍSLO HYDROL.POŘ.	109030240	ÚSEK HR. ČLENĚNÍ VODNÍHO TOKU	1274400
ÚTVAR POVRCH.VOD	12756000	Blanice po soutok s tokem Slupský potok	



ID VODNÍHO TOKU: 200085401

SOUŘADNICE X JTSK: -723580,358 Y JTSK: -1109577,497

ELEKTRÁRNY - nejsou

PROPUSTI - nejsou

FOTODOKUMENTACE S POPISEM

Pohled z nadjezí



Detail levé strany jezu

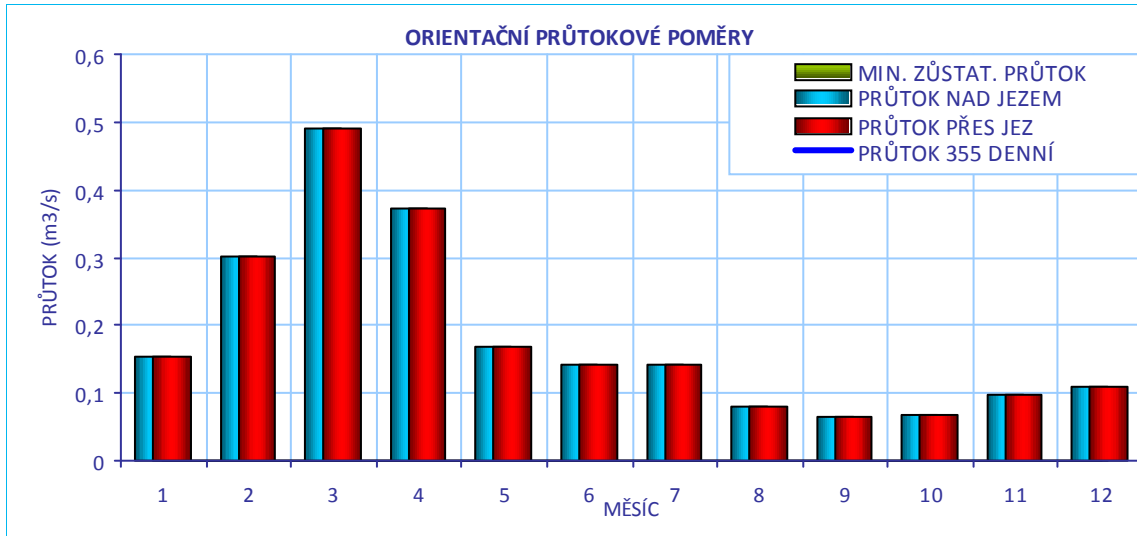


Detail pravé strany jezu



ID VODNÍHO TOKU: 200085401

SOUŘADNICE X JTSK: -723580,358 Y JTSK: -1109577,497

**CÍLOVÉ RYBÍ SPOLEČENSTVO**

SPOLEČENSTVO RYB	lipanové pásmo
RYBNÉ VODY	kaprové vody

VODÁCKÉ PODMÍNKY

SPORT. PROPUST	není
SJÍŽDĚNÍ	nehodnoceno - vodácky málo frekventovaný úsek
PŘETAŽENÍ	nehodnoceno - vodácky málo frekventovaný úsek
PŘENESENÍ	nehodnoceno - vodácky málo frekventovaný úsek
ZHODNOCENÍ A NÁVRH	Vzhledem k tomu, že se jedná o vodácky méně využívaný úsek, je stávající stav vyhovující.

ID VODNÍHO TOKU: 200085401

SOUŘADNICE X JTSK: -723580,358 Y JTSK: -1109577,497

IDENTIFIKACE PARCEL VE VZTAHU K NAVRHOVANÉMU ŘEŠENÍ

POZEMEK	BŘEH/TOK	ID KAT.Ú.	KATASTR	PARC. ČÍSLO	VÝMĚRA	DRUH POZEMKU	ČÍSLO LV	PODÍL	VLASTNÍK
koryto toku	TOK	696722	KN	1232	2443	vodní plocha	1081	1	Povodí Vltavy, státní podnik
koryto toku	TOK	604992	KN	705/3	2160	vodní plocha	141	1	Povodí Vltavy, státní podnik



POTENCIÁLNĚ DOTČENÉ ÚZEMNÍ LIMITY

VELKOPLOŠNÁ CHRÁNĚNÁ ÚZEMÍ	- nejsou
PŘÍRODNÍ PARK	- není
NATURA	- není
MALOPLOŠNÁ ZVLÁŠTĚ CHRÁNĚNÁ ÚZEMÍ	- nejsou
DALŠÍ LIMITY ÚZEMÍ	- nejsou

ID VODNÍHO TOKU: 200085401

SOUŘADNICE X JTSK: -723580,358 Y JTSK: -1109577,497

ŘEŠENÍ MIGRAČNÍ PROSTUPNOSTI

STÁVAJÍCÍ STAV

RYBÍ PŘECHOD

není

POPIS

VAZBA NA PLÁNY OBLASTI POVODÍ A KONCEPCI MIGRAČNÍHO ZPRŮCHODNĚNÍ

ID OPATŘENÍ NÁZEV do 2015

Bude řešeno po roce 2015

Úsek toku patří mezi prioritní v koncepci zprůchodnění říční sítě ČR v rovině nadregionálního biokoridoru: ne národního úseku toku: ne

DOKUMENTACE

není k dispozici

NAVRHOVANÝ STAV

ZPŮSOB ŘEŠENÍ

odstranění jezu

UMÍSTĚNÍ

POPIS ŘEŠENÍ

Doporučujeme vyjasnění majetkových poměrů a odstranění jezu. Uvádíme orientační cenu 500 000 Kč.

INVEST. NÁKLADY

500 000 Kč

VYJÁDRĚNÍ
DOTČENÝCH OSOB A
FIREM

HODNOCENÍ

Zahájení jednání, jiné technické řešení

REALIZOVATELNOST

stupeň II

ID VODNÍHO TOKU: 200085401 SOUŘADNICE X JTSK: -723769,87 Y JTSK: -1109768,4

ZÁKLADNÍ PARAMETRY PŘÍČNÉ PŘEKÁŽKY

DRUH	pevný	SPÁD [m]	1
TVAR	přímý	STŘ. DÉLKA [m]	
TYP	nezjištěn		
VLASTNÍK	nezjištěn		

POPIS

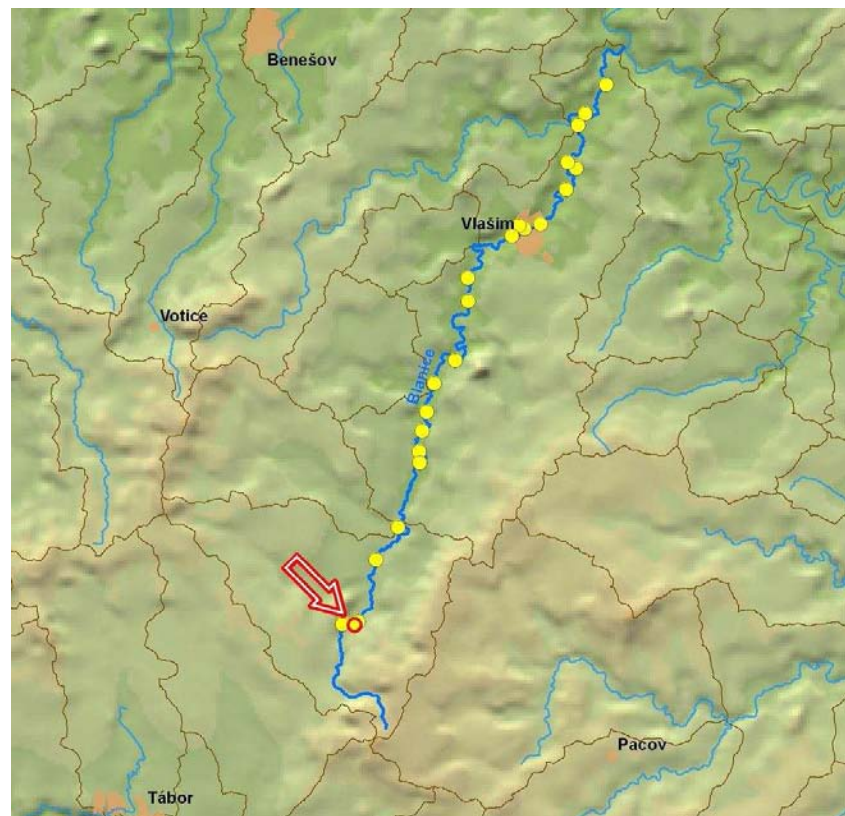
Jedná se o kamenný poškozený stupeň o výšce přibližně 1 m, který kdysi naváděl vodu k mlýnu, tento účel již zanikl. Majitel je neznámý.

VAZBA NA ADMINISTRATIVNÍ ČLENĚNÍ

KÓD KRAJE	03	NÁZEV KRAJE	Jihočeský
KÓD OKRESU	3308	NÁZEV OKRESU	Tábor
KÓD ORP	16470	NÁZEV ORP	Tábor
KÓD OBCE	3496	NÁZEV OBCE	Mladá Vožice
KÓD ST.Ú.	09672	NÁZEV ST.Ú.	Městský úřad Mladá Vožice - Stavební úřad

VAZBA NA HYDROLOGICKÉ ČLENĚNÍ POVODÍ

ČÍSLO HYDROL.POŘ.	109030240	ÚSEK HR. ČLENĚNÍ VODNÍHO TOKU	1274400
ÚTVAR POVRCH.VOD	12756000	Blanice po soutok s tokem Slupský potok	



ID VODNÍHO TOKU: 200085401

SOUŘADNICE X JTSK: -723769,87 Y JTSK: -1109768,4

ELEKTRÁRNY - nejsou

PROPUSTI - nejsou

FOTODOKUMENTACE S POPISEM

Poškozený jez



Levá strana jezu

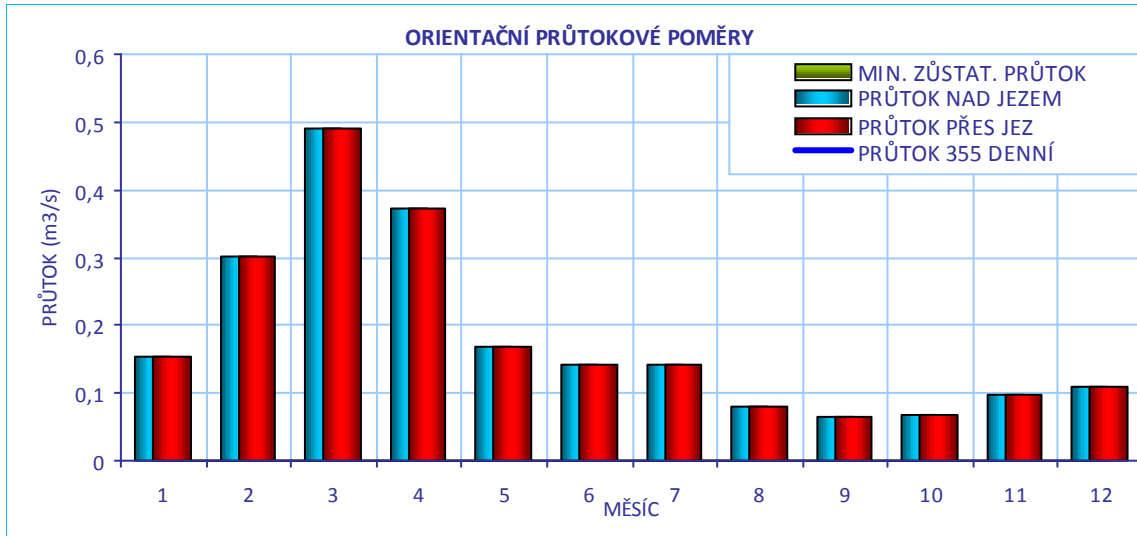


Levý břeh



ID VODNÍHO TOKU: 200085401

SOUŘADNICE X JTSK: -723769,87 Y JTSK: -1109768,4

**CÍLOVÉ RYBÍ SPOLEČENSTVO**

SPOLEČENSTVO RYB	lipanové pásmo
RYBNÉ VODY	kaprové vody

VODÁCKÉ PODMÍNKY

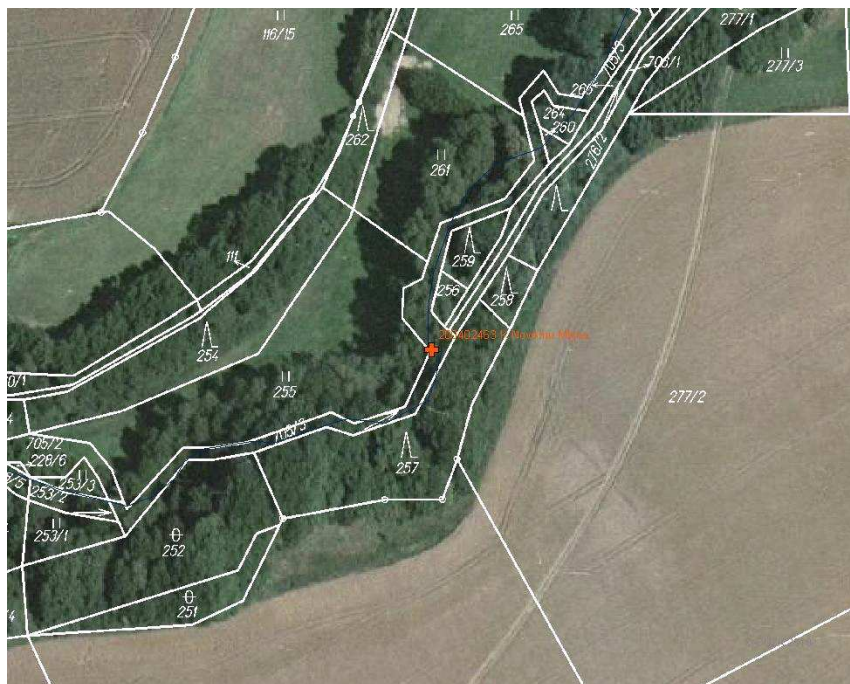
SPORT. PROPUST	není
SJÍŽDĚNÍ	nehodnoceno - vodácky málo frekventovaný úsek
PŘETAŽENÍ	nehodnoceno - vodácky málo frekventovaný úsek
PŘENESENÍ	nehodnoceno - vodácky málo frekventovaný úsek
ZHODNOCENÍ A NÁVRH	Vzhledem k tomu, že se jedná o vodácky méně využívaný úsek, je stávající stav vyhovující.

ID VODNÍHO TOKU: 200085401

SOUŘADNICE X JTSK: -723769,87 Y JTSK: -1109768,4

IDENTIFIKACE PARCEL VE VZTAHU K NAVRHOVANÉMU ŘEŠENÍ

POZEMEK	BŘEH/TOK	ID KAT.Ú.	KATASTR	PARC. ČÍSLO	VÝMĚRA	DRUH POZEMKU	ČÍSLO LV	PODÍL	VLASTNÍK
koryto toku	TOK	604992	KN	705/3	2160	vodní plocha	141	1	Povodí Vltavy, státní podnik



POTENCIÁLNĚ DOTČENÉ ÚZEMNÍ LIMITY

VELKOPLOŠNÁ CHRÁNĚNÁ ÚZEMÍ	- nejsou
PŘÍRODNÍ PARK	- není
NATURA	- není
MALOPLOŠNÁ ZVLÁŠTĚ CHRÁNĚNÁ ÚZEMÍ	- nejsou
DALŠÍ LIMITY ÚZEMÍ	- nejsou

ID VODNÍHO TOKU: 200085401

SOUŘADNICE X JTSK: -723769,87 Y JTSK: -1109768,4

ŘEŠENÍ MIGRAČNÍ PROSTUPNOSTI

STÁVAJÍCÍ STAV

RYBÍ PŘECHOD POPIS DOKUMENTACE

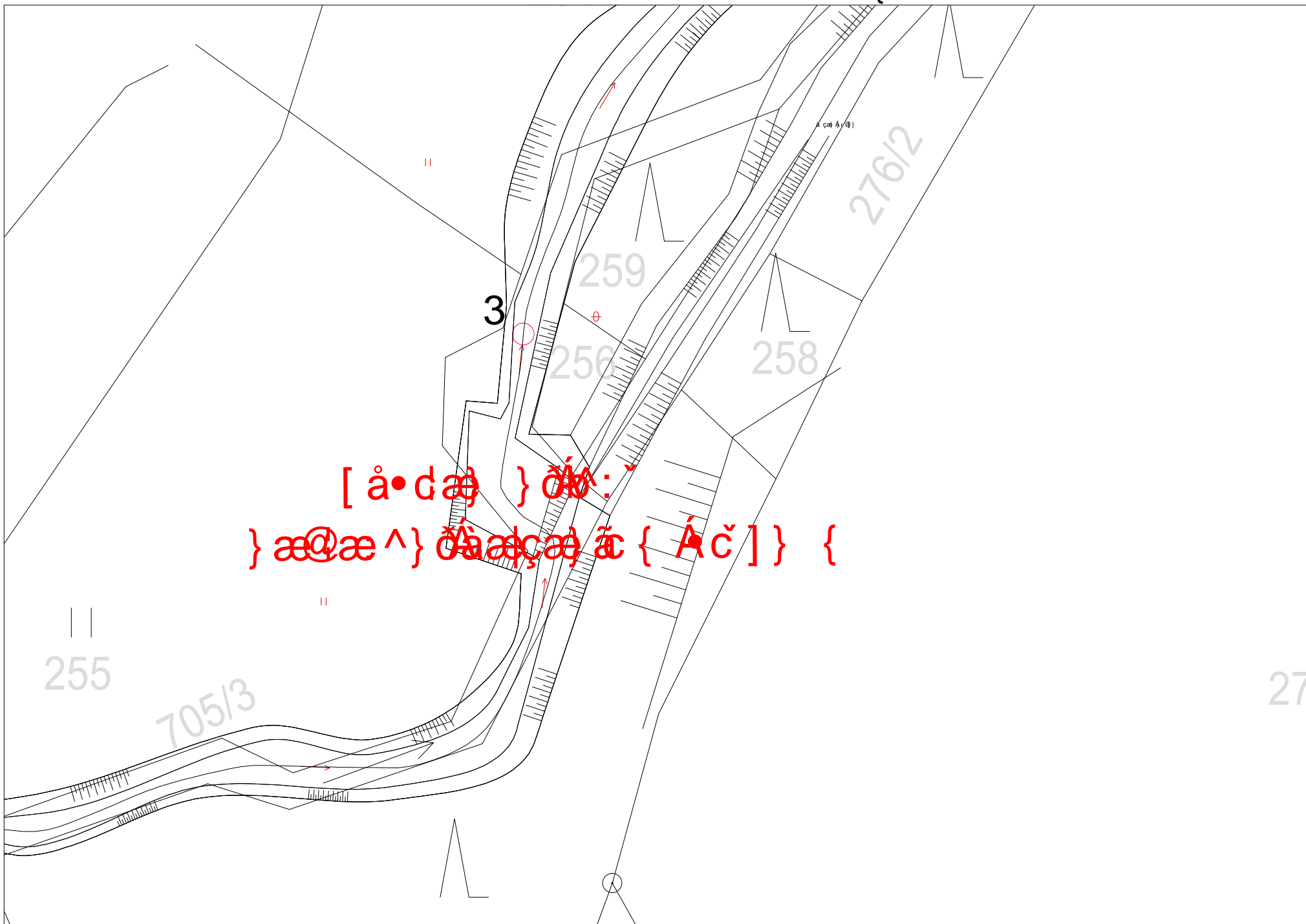
VAZBA NA PLÁNY OBLASTI POVODÍ A KONCEPCI MIGRAČNÍHO ZPRŮCHODNĚNÍ

ID OPATŘENÍ	NÁZEV	do 2015
	Bude řešeno po roce 2015	
Úsek toku patří mezi prioritní v koncepci zprůchodnění říční sítě ČR v rovině nadregionálního biokoridoru: ne národního úseku toku: ne		

NAVRHOVANÝ STAV

ZPŮSOB ŘEŠENÍ UMÍSTĚNÍ POPIS ŘEŠENÍ INVEST. NÁKLADY VYJÁDRĚNÍ DOTČENÝCH OSOB A FIREM HODNOCENÍ REALIZOVATELNOST

ĚĚ ĚĚ Ĩ ĤŠ Ā PUX" T WĀ Š P WĀ Š Ő P Ő Ő Ā Ĩ Ě Ĥ Ā Ě { Ě



[Ā • d Ā } Ő : '
} æ @ æ ^ } Ő Ā Ā Ā Ā Ā { Ā Ā] } {

ID VODNÍHO TOKU: 200085401

SOUŘADNICE X JTSK: -724305,34 Y JTSK: -1109659,54

ZÁKLADNÍ PARAMETRY PŘÍČNÉ PŘEKÁŽKY

DRUH	pevný	SPÁD [m]	0,3
TVAR	přímý	STŘ. DÉLKA [m]	
TYP	nezjištěn		
VLASTNÍK	nezjištěn		

POPIS

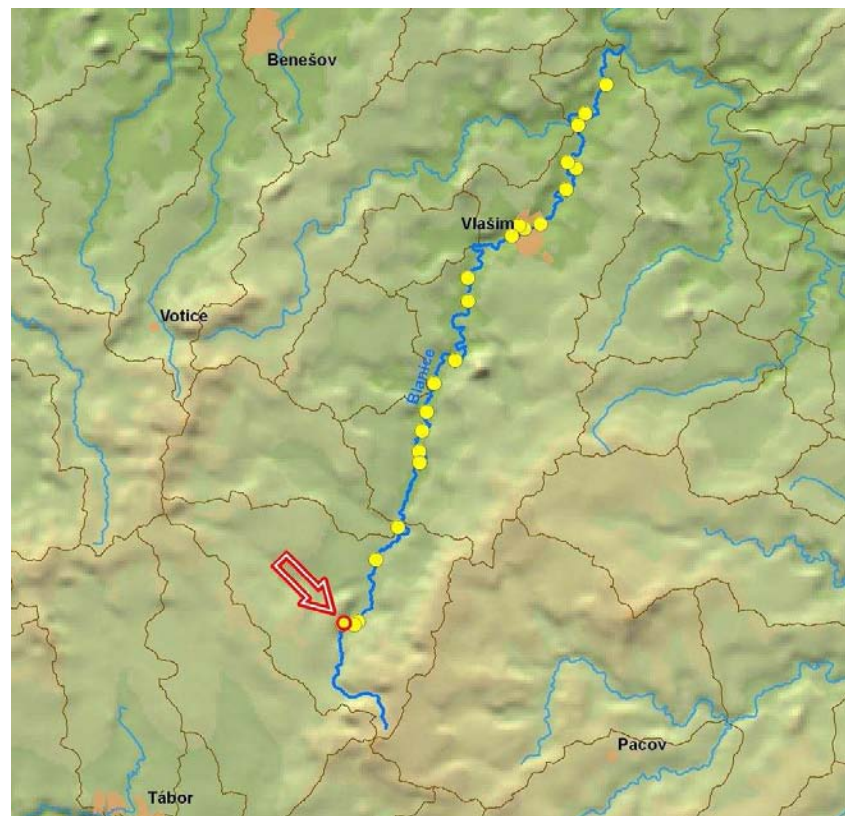
Jedná se o kamenný stupeň o výšce přibližně 0,3 m, zřejmě se stabilizační funkcí. Majitel je neznámý.

VAZBA NA ADMINISTRATIVNÍ ČLENĚNÍ

KÓD KRAJE	03	NÁZEV KRAJE	Jihočeský
KÓD OKRESU	3308	NÁZEV OKRESU	Tábor
KÓD ORP	16470	NÁZEV ORP	Tábor
KÓD OBCE	3496	NÁZEV OBCE	Mladá Vožice
KÓD ST.Ú.	09672	NÁZEV ST.Ú.	Městský úřad Mladá Vožice - Stavební úřad

VAZBA NA HYDROLOGICKÉ ČLENĚNÍ POVODÍ

ČÍSLO HYDROL.POŘ.	109030240	ÚSEK HR. ČLENĚNÍ VODNÍHO TOKU	1274400
ÚTVAR POVRCH.VOD	12756000	Blanice po soutok s tokem Slupský potok	



ID VODNÍHO TOKU: 200085401

SOUŘADNICE X JTSK: -724305,34 Y JTSK: -1109659,54

ELEKTRÁRNY - nejsou

PROPUSTI - nejsou

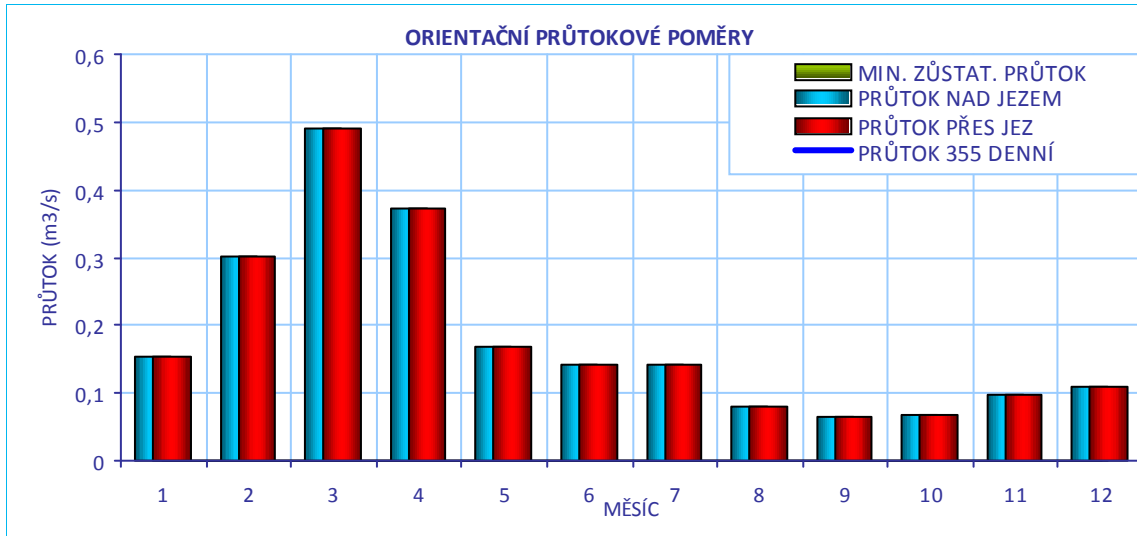
FOTODOKUMENTACE S POPISEM

Pohled na stupeň



ID VODNÍHO TOKU: 200085401

SOUŘADNICE X JTSK: -724305,34 Y JTSK: -1109659,54

**CÍLOVÉ RYBÍ SPOLEČENSTVO**

SPOLEČENSTVO RYB	lipanové pásmo
RYBNÉ VODY	kaprové vody

VODÁCKÉ PODMÍNKY

SPORT. PROPUST	
SJÍŽDĚNÍ	nehodnoceno - vodácky málo frekventovaný úsek
PŘETAŽENÍ	nehodnoceno - vodácky málo frekventovaný úsek
PŘENESENÍ	nehodnoceno - vodácky málo frekventovaný úsek
ZHODNOCENÍ A NÁVRH	Vzhledem k tomu, že se jedná o vodácky méně využívaný úsek, je stávající stav vyhovující.

ID VODNÍHO TOKU: 200085401

SOUŘADNICE X JTSK: -724305,34 Y JTSK: -1109659,54

IDENTIFIKACE PARCEL VE VZTAHU K NAVRHOVANÉMU ŘEŠENÍ

POZEMEK	BŘEH/TOK	ID KAT.Ú.	KATASTR	PARC. ČÍSLO	VÝMĚRA	DRUH POZEMKU	ČÍSLO LV	PODÍL	VLASTNÍK
koryto toku	TOK	604984	KN	427/1	678	vodní plocha	176	1	Povodí Vltavy, státní podnik



POTENCIÁLNĚ DOTČENÉ ÚZEMNÍ LIMITY

VELKOPLOŠNÁ CHRÁNĚNÁ ÚZEMÍ - nejsou

PŘÍRODNÍ PARK - není

NATURA - není

MALOPLOŠNÁ ZVLÁŠTĚ CHRÁNĚNÁ ÚZEMÍ - nejsou

DALŠÍ LIMITY ÚZEMÍ - nejsou

ID VODNÍHO TOKU: 200085401

SOUŘADNICE X JTSK: -724305,34 Y JTSK: -1109659,54

ŘEŠENÍ MIGRAČNÍ PROSTUPNOSTI

STÁVAJÍCÍ STAV

RYBÍ PŘECHOD POPIS DOKUMENTACE

VAZBA NA PLÁNY OBLASTI POVODÍ A KONCEPCI MIGRAČNÍHO ZPRŮCHODNĚNÍ

ID OPATŘENÍ	NÁZEV	do 2015
	Bude řešeno po roce 2015	

Úsek toku patří mezi prioritní v koncepci zprůchodnění říční sítě ČR v rovině nadregionálního biokoridoru: národního úseku toku:

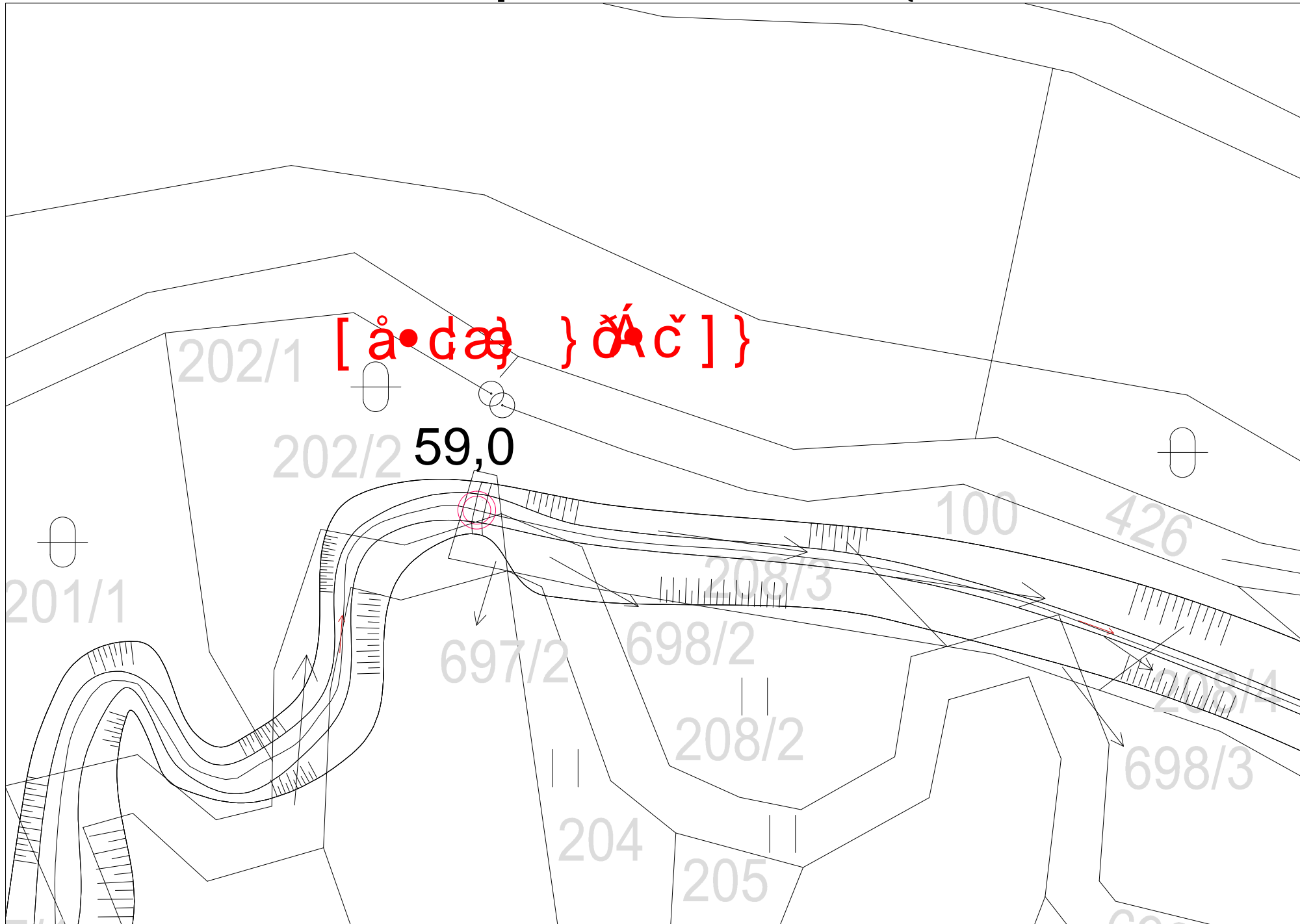
NAVRHOVANÝ STAV

ZPŮSOB ŘEŠENÍ UMÍSTĚNÍ POPIS ŘEŠENÍ

Díky tomu, že se jedná přibližně 30 cm kolmý schod, tvoří při nižších průtocích migrační bariéru pro některé menší druhy ryb – např. vranka obecná, jelec proudník. Doporučujeme vyjasnění majetkových poměrů a odstranění stupně. Uvádíme orientační cenu 50 000 Kč.

INVEST. NÁKLADY VYJÁDRĚNÍ DOTČENÝCH OSOB A FIREM HODNOCENÍ REALIZOVATELNOST

€€€ €G Î J Ā Ā ρ ρ Ō Ū Ū V ρ Ā ċ] ^ Ě Ō Š ρ ρ Ō Ō Ā Ā J Ě € € Ā Ě { Ě



ID VODNÍHO TOKU: 200085401 SOUŘADNICE X JTSK: -724373,58 Y JTSK: -1109740,92

ZÁKLADNÍ PARAMETRY PŘÍČNÉ PŘEKÁŽKY

DRUH	pevný	SPÁD [m]	1
TVAR	přímý	STŘ. DÉLKA [m]	
TYP	nezjištěn		
VLASTNÍK	nezjištěn		

POPIS

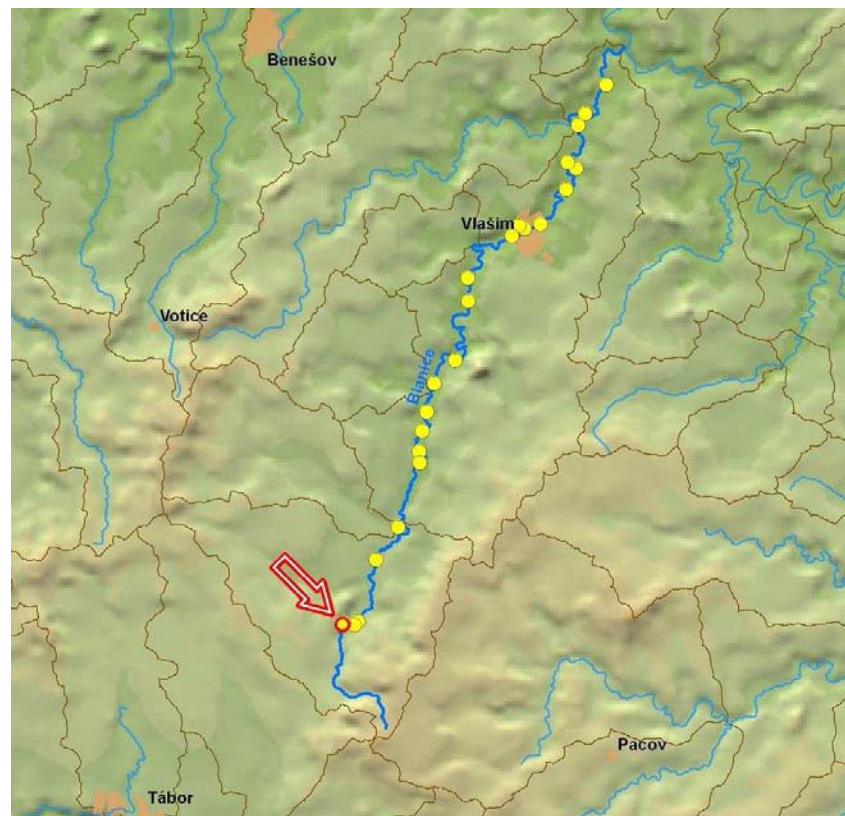
Jedná se o kamenný poškozený stupeň o výšce přibližně 1 m, který kdysi naváděl vodu k mlýnu. Tento účel již zanikl. Majitel je neznámý.

VAZBA NA ADMINISTRATIVNÍ ČLENĚNÍ

KÓD KRAJE	03	NÁZEV KRAJE	Jihočeský
KÓD OKRESU	3308	NÁZEV OKRESU	Tábor
KÓD ORP	16470	NÁZEV ORP	Tábor
KÓD OBCE	3496	NÁZEV OBCE	Mladá Vožice
KÓD ST.Ú.	09672	NÁZEV ST.Ú.	Městský úřad Mladá Vožice - Stavební úřad

VAZBA NA HYDROLOGICKÉ ČLENĚNÍ POVODÍ

ČÍSLO HYDROL.POŘ.	109030240	ÚSEK HR. ČLENĚNÍ VODNÍHO TOKU	1274400
ÚTVAR POVRCH.VOD	12756000	Blanice po soutok s tokem Slupský potok	



ID VODNÍHO TOKU: 200085401

SOUŘADNICE X JTSK: -724373,58 Y JTSK: -1109740,92

ELEKTRÁRNY - nejsou

PROPUSTI - nejsou

FOTODOKUMENTACE S POPISEM

Poškozený stupeň

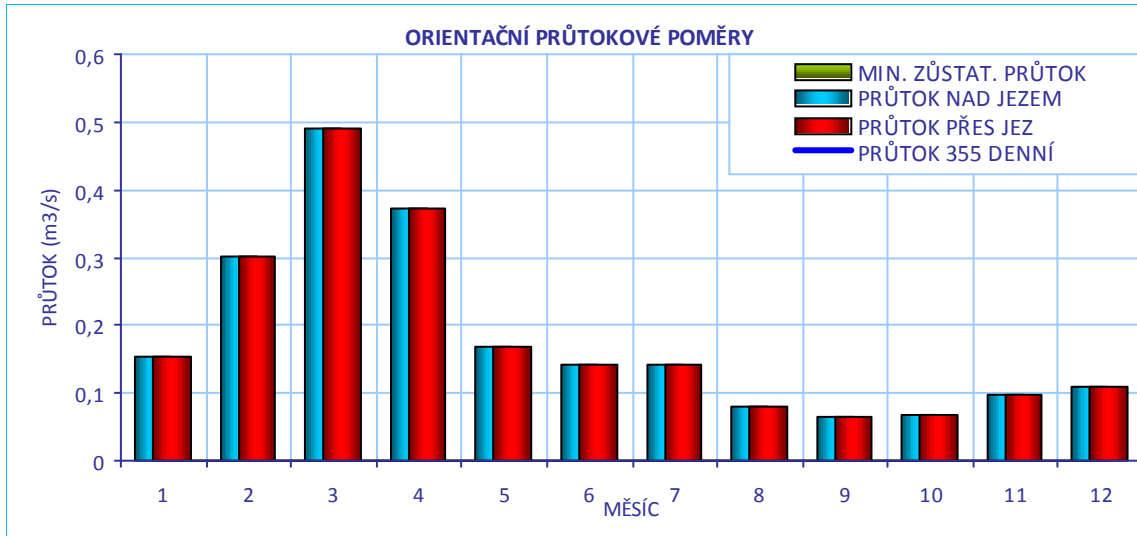


Pohled z nadezí



ID VODNÍHO TOKU: 200085401

SOUŘADNICE X JTSK: -724373,58 Y JTSK: -1109740,92

**CÍLOVÉ RYBÍ SPOLEČENSTVO**

SPOLEČENSTVO RYB	lipanové pásmo
RYBNÉ VODY	kaprové vody

VODÁCKÉ PODMÍNKY

SPORT. PROPUST	není
SJÍŽDĚNÍ	nehodnoceno - vodácky málo frekventovaný úsek
PŘETAŽENÍ	nehodnoceno - vodácky málo frekventovaný úsek
PŘENESENÍ	nehodnoceno - vodácky málo frekventovaný úsek
ZHODNOCENÍ A NÁVRH	Vzhledem k tomu, že se jedná o vodácky méně využívaný úsek, je stávající stav vyhovující.

ID VODNÍHO TOKU: 200085401

SOUŘADNICE X JTSK: -724373,58 Y JTSK: -1109740,92

IDENTIFIKACE PARCEL VE VZTAHU K NAVRHOVANÉMU ŘEŠENÍ

POZEMEK	BŘEH/TOK	ID KAT.Ú.	KATASTR	PARC. ČÍSLO	VÝMĚRA	DRUH POZEMKU	ČÍSLO LV	PODÍL	VLASTNÍK
koryto toku	TOK	604984	KN	427/1	678	vodní plocha	176	1	Povodí Vltavy, státní podnik



POTENCIÁLNĚ DOTČENÉ ÚZEMNÍ LIMITY

VELKOPLOŠNÁ CHRÁNĚNÁ ÚZEMÍ - nejsou

PŘÍRODNÍ PARK - není

NATURA - není

MALOPLOŠNÁ ZVLÁŠTĚ CHRÁNĚNÁ ÚZEMÍ - nejsou

DALŠÍ LIMITY ÚZEMÍ - nejsou

ID VODNÍHO TOKU: 200085401

SOUŘADNICE X JTSK: -724373,58 Y JTSK: -1109740,92

ŘEŠENÍ MIGRAČNÍ PROSTUPNOSTI

STÁVAJÍCÍ STAV

RYBÍ PŘECHOD

není

POPIS

DOKUMENTACE

není k dispozici

VAZBA NA PLÁNY OBLASTI POVODÍ A KONCEPCI MIGRAČNÍHO ZPRŮCHODNĚNÍ

ID OPATŘENÍ	NÁZEV	do 2015
	Bude řešeno po roce 2015	
Úsek toku patří mezi prioritní v koncepci zprůchodnění říční sítě ČR v rovině nadregionálního biokoridoru: ne národního úseku toku: ne		

NAVRHOVANÝ STAV

ZPŮSOB ŘEŠENÍ

odstranění stupně

UMÍSTĚNÍ

POPIS ŘEŠENÍ

Doporučujeme vyjasnění majetkových poměrů a odstranění stupně. Uvádíme orientační cenu 500 000 Kč.

INVEST. NÁKLADY

500 000 Kč

VYJÁDRĚNÍ
DOTČENÝCH OSOB A
FIREM

HODNOCENÍ

Zahájení jednání, jiné technické řešení

REALIZOVATELNOST

stupeň II

ŒŒ €Œ Î Ì Ä Å æ Ó [! [Œ Ä J Ê H Î Á È { È

